



Argillières



Monument Petitjean au cimetière de Neuville (inscrit aux Monuments Historiques depuis 1997) (1), La cabane du Loupi à Leffond (2), Vue de la Vierge de Montarlot (3)

## Le code du randonneur

- Respecter les espaces protégés.
- Rester sur les sentiers balisés pour ne pas piétiner les plantes et les insectes, mais également pour éviter de se perdre.
- Garder les chiens en laisse pour le confort et la sécurité de tous. Ils pourraient aussi déranger et effrayer la faune sauvage.
- Récupérer ses déchets.
- Partager les espaces naturels. Les chemins accueillent de nombreux utilisateurs : agriculteurs, randonneurs pédestres, cavaliers, cyclistes, chasseurs...
- Ne pas couper ou arracher de fleurs, certaines sont rares et protégées.
- Rester discret, les animaux sauvages ne sont pas habitués à entendre nos bruits. Ne pas effrayer les troupeaux.
- Il est interdit de faire des feux.
- Se renseigner auprès des communes traversées afin de connaître les périodes et territoires de chasse.
- Le camping sauvage n'est autorisé qu'avec l'accord du propriétaire du terrain. Si besoin d'un hébergement, ne pas hésiter à se renseigner à l'office de tourisme ou dans un village proche.

## Infos pratiques

- Maison de Santé des 3 Provinces : 03 84 67 48 42
- Pompiers : 18 - N° urgences européennes : 112
- Pharmacie : 03 84 67 64 07
- Taxis : Podubcik : 03 84 67 64 20
- Hébergements : gîte de groupes (44 lits), hôtels, gîtes, camping
- À Champlitte : restaurants, boulangeries, supérette, bars, tabac, presse...



Office de tourisme des 4 Rivières  
Bureau d'information touristique  
de Champlitte

2, allée du Sainfoin - 03 84 67 67 19  
tourisme@cc4r.eu - www.entresaoneetsalon.fr



Rejoignez-nous !



Depuis 2015, le bureau d'information touristique de Champlitte est labellisé "Vélo Bienvenue". Plus d'infos sur [www.balade-haute-saone.fr](http://www.balade-haute-saone.fr)

Les traces GPS de nos sentiers sont disponibles dans la rubrique "randonnée" du site internet

GPS tracks are available on our website, in the "hiking" section



VILLE DE CHAMPLITTE  
CITÉS DE CARACTÈRE  
BOURGOGNE  
FRANCHE-COMTÉ



4Rivières  
Communauté de Communes des Quatre Rivières



haute saône  
LE DEPARTEMENT

## Grande Randonnée de Pays

Fouvent - Argillières - Frettes - Leffond -  
Montarlot - Champlitte - Neuville - Framont



- Niveau
- Distance : 45 km
- Temps : 1 journée

Balade en Pays Charnitois

## Patrimoine & curiosités

### Les églises



Église Saint-Didier de Frettes,  
de style Napoléon III

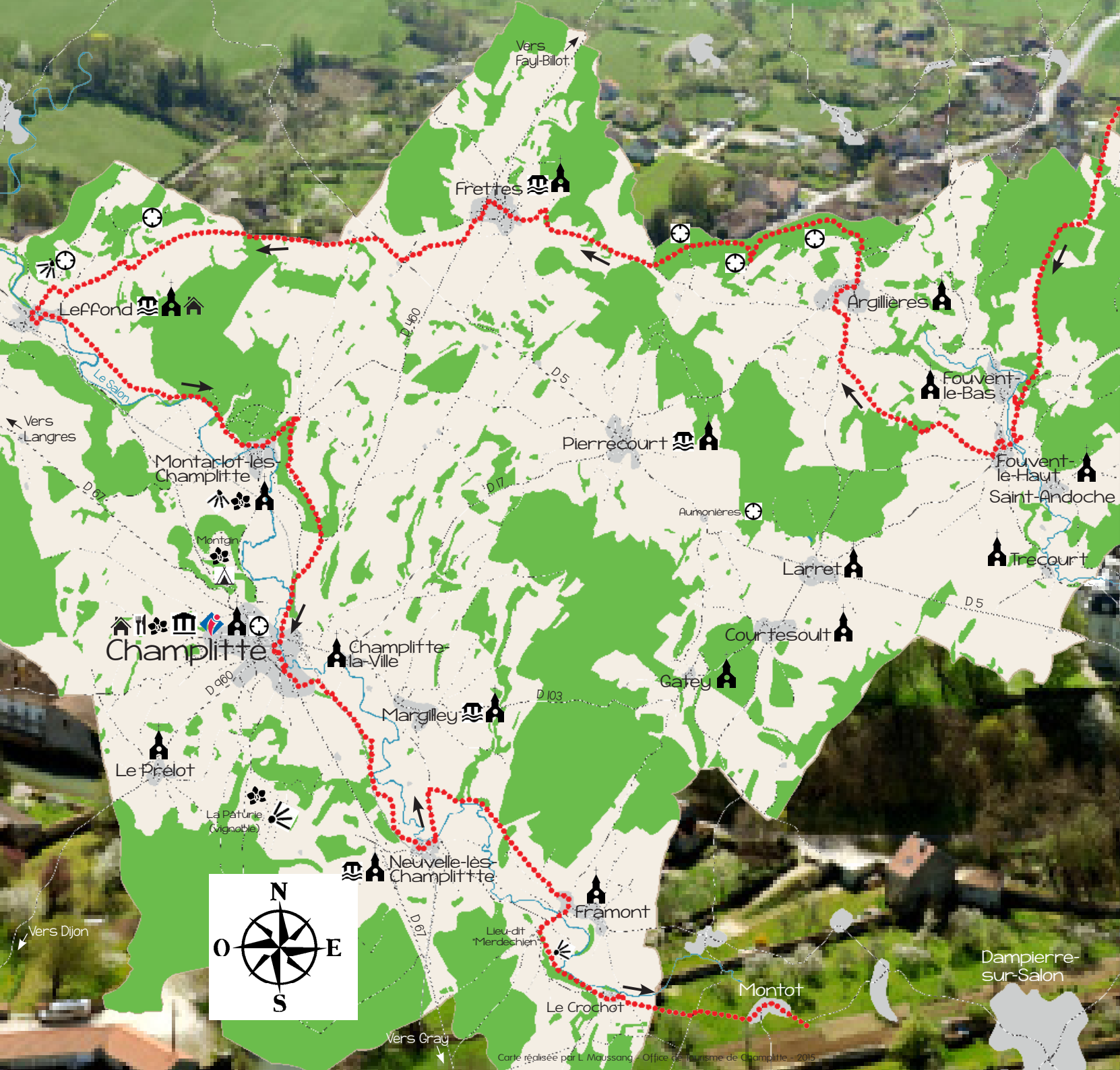


Églises de Fouvent-le-Haut (1)  
et de Fouvent-le-Bas (2)




L'église de l'Assomption, à Fouvent-le-Haut, est inscrite aux Monuments Historiques depuis 1980. Elle a été reconstruite sur les plans de l'architecte Claude-Nicolas Ledoux (Saline Royale d'Arc-et-Senans), de 1765 à 1773.



Église de Mont-le-François (Framont)



# Balisage .....

-  GRdP Continuer
-  Tourner à droite
-  Mauvaise direction

# Légende .....

-  Musée
-  Monument
-  Patrimoine naturel remarquable
-  Point de vue
-  Église-chapelle
-  Hébergement Restauration
-  Camping
-  Office de Tourisme

# Circuit .....

- Distances :
- Fouvent/Argillières : 4.5 km
  - Argillières/Frettes : 7.9 km
  - Frettes/Leffond : 8.8 km
  - Leffond/Montarlot : 5 km
  - Montarlot/Champlitte : 4.6 km
  - Champlitte/Neuve : 5 km
  - Neuve/Framont : 4.3 km
  - Framont/Montot : 5 km