



TERRITOIRE  
DE BELFORT  
Le Département

06

DIFFICILE

DISTANCE

17 km

TEMPS ESTIMÉ

6H

# DELLE ET LA FONTAINE MAZARIN DE FÊCHE- L'ÉGLISE

SUD TERRITOIRE



TERRITOIRE  
DU LION



*La Maison  
des Cariatides  
et la Fontaine  
Mariane  
Place Raymond  
Forni à Delle*

## **DELLE ET SON PATRIMOINE HISTORIQUE**

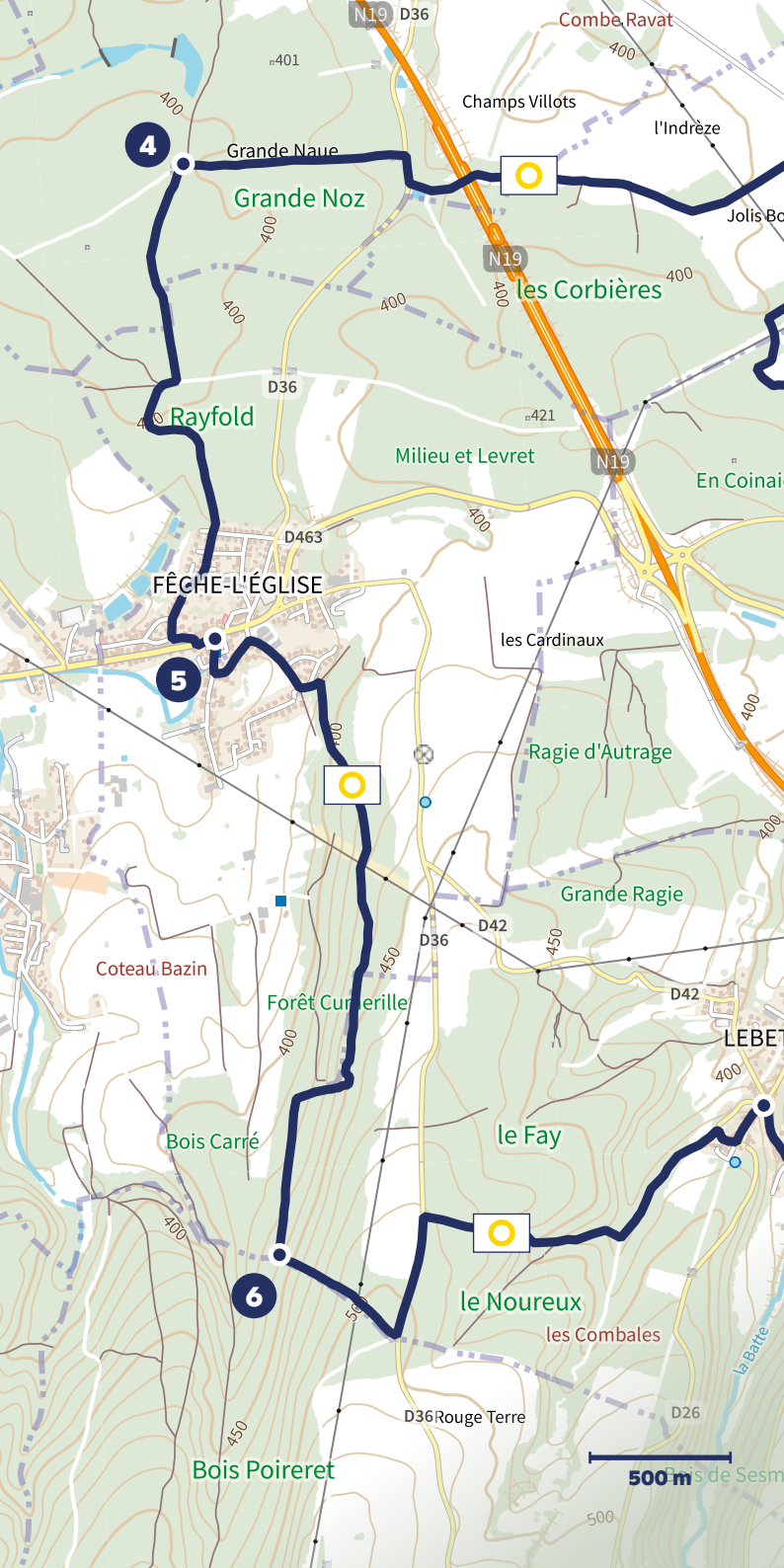
L'ancien château médiéval fut démoli après la conquête française en 1673. Remparts, tours et tourelles font néanmoins toujours le charme de la cité. L'ancienne buvette dans la Grande rue qui date du XVI<sup>e</sup> siècle était connue sous la Révolution car les Jacobins y organisaient leurs banquets. La Maison des Cariatides, qui date de 1571, est une ancienne halle aux grains, dans laquelle une salle était réservée pour rendre la justice. Sur la façade extérieure, vous pouvez admirer les cinq cariatides (statues peintes) : un couple de pauvres, un couple de riches, de part et d'autre d'une femme représentant la même justice pour tous. L'ancienne Maison Feltin, devenue Hôtel de ville, la Maison des Remparts, la Maison à Tourelle ou encore l'orgue horizontal de l'Église Saint-Léger sont d'autres éléments remarquables qui ajoutent encore au charme unique de la deuxième ville du Territoire.

### **LA FONTAINE MAZARIN À FÊCHE-L'ÉGLISE**

Cette fontaine-lavoir date du XVIII<sup>e</sup> siècle. Elle avait été édifiée pour le lavage du minerai appartenant au fief Mazarin, seigneur de Delle. La source qui l'alimente est celle de la Fêche, petit ruisseau qui se jette dans la Feschotte à Badevel.

### **L'HISTOIRE GALLO-ROMAINE**

Entre Lebetain et Delle, une importante villa Gallo-Romaine a été découverte lors des fouilles avant la construction de la route nationale 1019. Sa présence s'explique par le passage de la voie Lentier à proximité, et de la résurgence de la Batte qui permettait une alimentation en eau permanente et de qualité.



4

Grande Naue

Grande Noz

Rayfold

FÊCHE-L'ÉGLISE

5

Forêt Curmerille

Bois Carré

6

le Noureux

Bois Poireret

le Fay

les Combales

les Corbières

Ragie d'Autrage

Grande Ragie

les Cardinaux

Milieu et Levret

Champs Villots

Combe Ravat

l'Indrèze

Jolis Bo

En Coinai

LEBET

la Batte

Bois de Sesm

500 m

N19 D36

401

400

400

400

400

N19

400

400

D36

421

D463

400

400

400

400

450

450

D42

400

400

400

500

D36 Rouge Terre

D26

500



SCANNEZ LE QR CODE



Pour compléter votre visite du patrimoine dellois, n'hésitez pas à emprunter le circuit touristique « Visite du vieux Delle », disponible en flashant ce QR code.



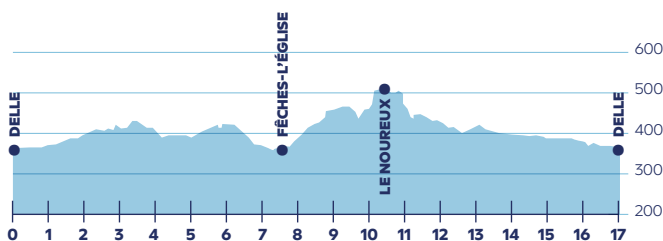
Départ du circuit de randonnée

Merci aux bénévoles des associations membres de Balisage 90 pour leur investissement au côté du Département du Territoire de Belfort pour l'entretien et le balisage de ces itinéraires.



Merci de ne pas quitter les sentiers balisés. Les itinéraires sont susceptibles d'être modifiés : toujours donner la priorité au balisage sur le terrain.

# DELLE ET LA FONTAINE MAZARIN



## DÉPART DELLE

19 km au sud  
de Belfort par  
A36 et RN19.

## PARKING

Parking du  
Champ de  
Foire près de la  
Halle des Cinq  
Fontaines,  
1 rue Jules Joachim  
à Delle (90100).

## BALISAGE



DONNÉES ISSUES DU  
SCAN EXPRESS 25

© IGN 2016  
AUTORISATION  
N° 5016-082

© FÉDÉRATION DU CLUB  
VOSGIEN 2016 POUR LA  
REPRODUCTION DES  
SIGNES DE BALISAGE.  
REPRODUIT AVEC  
L'AUTORISATION DU  
CLUB VOSGIEN.

REPRODUCTION  
INTERDITE

**1** Départ : du parking du champ de foire, passer devant la Poste par la rue Joachim, puis longer l'Allaine à droite, sans franchir le pont. Au 2<sup>e</sup> pont, suivre à gauche la Grande rue. Elle passe devant la mairie puis en bordure d'une place où se trouve la Maison des Cariatides. Au grand carrefour suivant, prendre la rue de la Paix et la suivre jusqu'au bout.

**2** Traverser la route et prendre le chemin en face qui serpente en lisière, passer sous la ligne EDF et continuer à gauche sur l'ancienne route de Delle à Grandvillars sur 500 mètres environ.

**3** Au calvaire, prendre à gauche le chemin empierré qui passe sous la voie rapide RN19 et à la D36 tourner à droite. Après 200 m, prendre à gauche le chemin forestier.

**4** À son extrémité, à l'aire de pique-nique, continuer à gauche sur un chemin d'exploitation. Il débouche sur une route forestière. La suivre par la droite, elle mène aux premières maisons de Fêche-l'Église. Prendre les rues des Vosges, des Cantons, de l'Abreuvoir, traverser la D463.

**5** Juste avant la mairie, descendre à droite, passer devant la Fontaine Mazarin. À gauche, rue des Combes, puis à droite rue du Jura et de Bellevue. Là s'engager dans la forêt, le sentier passe sous une ligne haute tension, descend et reste à flanc de coteau.

**6** À environ 2 km de Fêche-l'Église, laisser le sentier qui descend sur la droite, remonter un chemin creux jusqu'à la crête et passer sous la ligne EDF, suivre la D36 à gauche sur 400 mètres et repartir à droite sur le chemin qui revient à Lebetain. Remonter à droite la D26 sur 100 mètres, puis emprunter la rue du Château d'Eau. Descendre sur le centre du village par la rue des 2 Fontaines. Remonter les rues du Côteaux Français puis du Mont.

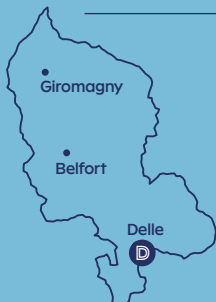
**7** Poursuivre sur un petit chemin débouchant sur le « Chemin de Douane ». Celui-ci traverse la zone industrielle et va jusqu'à Delle. Suivre les rues Jean Moulin et de la première Armée jusqu'au parking de départ.

# 06

DIFFICILE

## DELLE ET LA FONTAINE MAZARIN

**D** Delle



TEMPS ESTIMÉ

**6H**



DISTANCE

**17 km**



DÉNIVELÉ POSITIF

**343 m**

À la frontière suisse, dans les contreforts du Jura, cette randonnée vous fera découvrir un riche patrimoine historique et naturel.

### AVANT DE PARTIR



Je porte chaussures et vêtements adaptés.



Je prends de quoi boire et manger.



Je prévois une trousse de secours.



Je consulte la météo.



Je m'informe sur les périodes de chasse.

BESOIN DE SECOURS ? **112**

### EN CHEMIN...



Je respecte les clôtures et prends garde au bétail.



Je ramène mes déchets.



Je m'inspecte à la recherche de tiques.



Je tiens mon chien en laisse.



Je ne cueille pas de fleurs, certaines sont rares et protégées.



Je n'allume pas de feu.



Itinéraire à retrouver sur **MaRando**, l'appli de la Fédération Française de Randonnée et sur [www.territoiredebelfort.fr](http://www.territoiredebelfort.fr)



Territoire-de-Belfort  
CDRP 90



Pour tout savoir sur les hébergements, restaurants et autres services sur votre parcours :

Belfort Tourisme - Tél. 03 84 55 90 90  
2 place de l'Arsenal - 90000 BELFORT  
[www.belfort-tourisme.com](http://www.belfort-tourisme.com)



TERRITOIRE DE BELFORT  
Le Département

Département du Territoire de Belfort  
6 place de la Révolution française  
90020 BELFORT CEDEX - Tél. 03 84 90 90 90  
[www.territoiredebelfort.fr/rando](http://www.territoiredebelfort.fr/rando)