



TERRITOIRE  
DE **BELFORT**  
Le Département

07

MOYEN

DISTANCE

**9,8 km**

TEMPS ESTIMÉ

**3H30**

# BOUCLE DES AUXELLES

VOSGES DU SUD



**Giromagny**

  
TERRITOIRE  
DU LION



↑  
*Chemin de la  
Mémoire, en  
souvenir des  
maquisards morts  
pour la France*

↗  
*Vue plongeante  
sur la commune  
d'Auxelles-Bas*

## L'INDUSTRIE MINIÈRE D'AUXELLES-HAUT

Le village d'Auxelles-Haut doit son existence à l'exploitation minière. La mine Saint-Jean, en particulier, possédait une immense salle accueillant une roue hydraulique de 10 mètres de diamètre, une prouesse à l'époque. Il est encore possible de voir, à différents endroits de la commune, les traces de cette activité minière telles que des galeries de mine, d'anciennes maisons de mineurs ou des haldes. Le nom « Rue de la Stolle » dans le village reflète également ce passé minier : le mot stolle désignant une galerie.

## L'INDUSTRIE TEXTILE D'AUXELLES-BAS

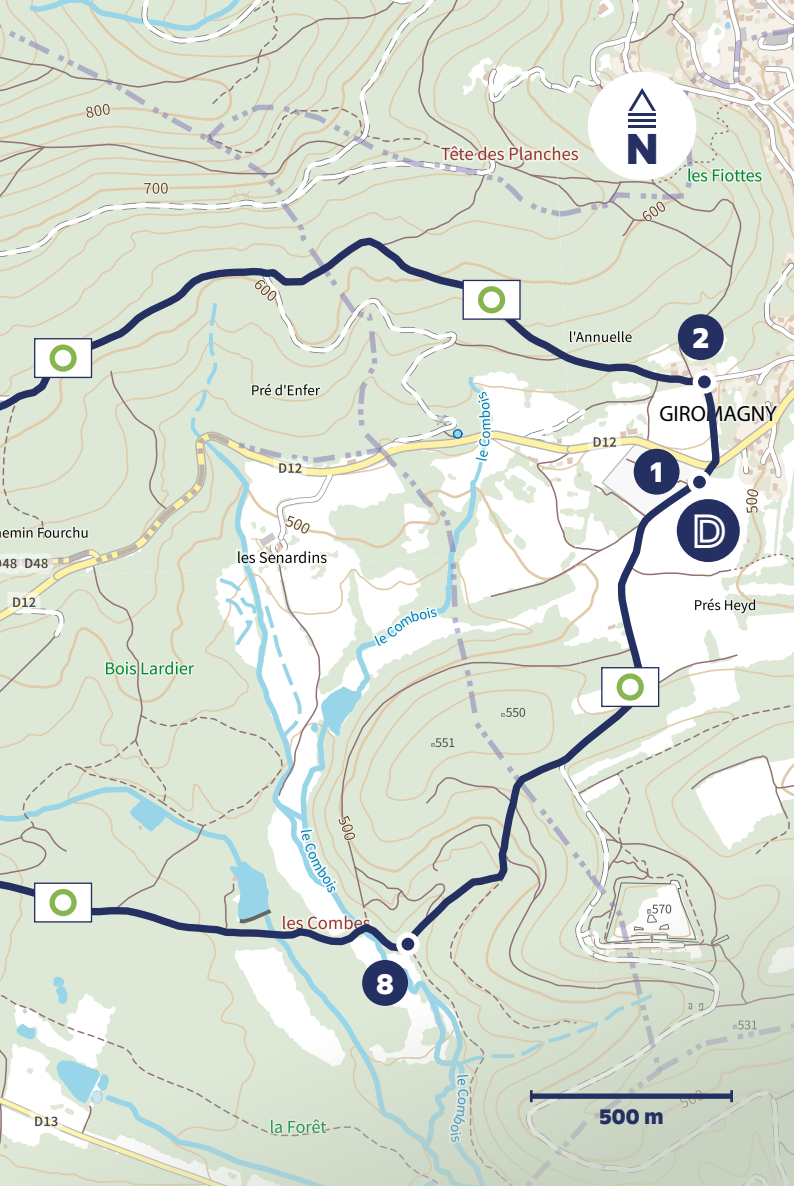
Après une période de déclin qui dura jusqu'à la Révolution, l'industrie se développa à nouveau au XIX<sup>e</sup> siècle avec l'installation d'un tissage à bras. Créé par Ferdinand Boigeol en 1824, le tissage comprendra jusqu'à 104 métiers destinés à la fabrication de tissus de coton. Source de profits pour le village et une centaine d'ouvriers, l'activité, frappée par la crise du textile dans les années 30, se réduisit petit à petit et s'éteignit.

## LE FORT DE GIROMAGNY

À la suite de la défaite française de 1871, il est décidé de protéger la Trouée de Belfort grâce au système défensif du général Séré de Rivières. Quatorze nouveaux Forts sont édifiés, dont celui de Giromagny en 1875, qui doit surveiller la route qui descend le Ballon d'Alsace et mène à Belfort. Son armement fait de ce Fort l'ouvrage le plus puissant de la région, avec deux tourelles Mougin, les premières de ce type en France. Possibilité de visite en été.



Merci de ne pas quitter les sentiers balisés. Les itinéraires sont susceptibles d'être modifiés : toujours donner la priorité au balisage sur le terrain.



Départ du circuit de randonnée

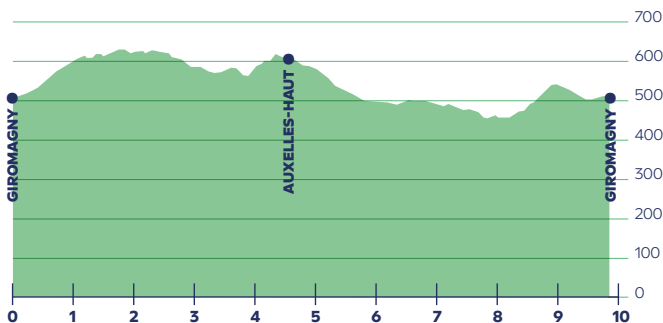


Plus d'informations sur le Fort Dorsner et la Ceinture Fortifiée du nord Franche-Comté sur

[www.franchementforts.fr](http://www.franchementforts.fr)

Merci aux bénévoles des associations membres de Balisage 90 pour leur investissement au côté du Département du Territoire de Belfort pour l'entretien et le balisage de ces itinéraires.

# BOUCLE DES AUXELLES



## DÉPART GIROMAGNY

12 km au nord  
de Belfort  
par D465.

## PARKING

Parking du  
cimetière,  
chemin du Fort  
à Giromagny  
(90200).

## BALISAGE






DONNÉES ISSUES DU  
SCAN EXPRESS 25

© IGN 2016  
AUTORISATION  
N° 5016-082

© FÉDÉRATION DU CLUB  
VOSGIEN 2016 POUR LA  
REPRODUCTION DES  
SIGNES DE BALISAGE.

REPRODUIT AVEC  
L'AUTORISATION DU  
CLUB VOSGIEN.

REPRODUCTION  
INTERDITE

- 1** Départ : du parking du cimetière de Giromagny. Traverser la D12, prendre en face le chemin herbeux de l'allée des Moutons qui monte aux Champs Paradis.
- 2** Prendre le sentier à gauche, après 200 m, monter dans le bois pour rejoindre le chemin forestier que vous suivrez pendant 800 m. Quitter le chemin forestier pour aller tout droit par le sentier qui descend à la D48 et aux premières maisons.
- 3** Passer devant le Calvaire, prendre la rue des Phalandriers sur 500 m, tourner à gauche, rue de l'Ordon-Verrier. Continuer tout droit par la rue des Bruyères avec un passage par la rue de la Stolle pour retrouver la rue des Bruyères.
- 4** Jonction avec le GR533 balisé . Prendre à gauche le sentier qui descend aux Prés la Sainte pour arriver à Auxelles-Bas par la rue des Corvées.
- 5** Prendre à gauche par la rue de la Couche, balisée  et  pour rejoindre la D12 que l'on emprunte sur 30 m pour rejoindre à gauche la rue de la Paix. Passage devant l'Église.
- 6** Tourner à droite, rue du Château jusqu'au rond-point.
- 7** Prendre à gauche la D12 sur 180 m. Dans le virage, continuer tout droit vers la zone artisanale. Passer les petites passerelles et les pas japonais pour arriver à la Fontaine aux Loups.
- 8** Prendre à gauche le sentier caillouteux en forte montée pour rejoindre la route d'accès au Fort Dorsner. Continuer tout droit sur cette route pour arriver au parking de départ au cimetière.

# 07

MOYEN

## BOUCLE DES AUXELLES

**D** Giromagny



TEMPS ESTIMÉ

**3H30**



DISTANCE

**9,8 km**



DÉNIVELÉ POSITIF

**300 m**

Cette randonnée vous fera faire un bond dans l'Histoire, en plein cœur de l'âge d'or industriel.

### AVANT DE PARTIR



Je porte chaussures et vêtements adaptés.



Je prends de quoi boire et manger.



Je prévois une trousse de secours.



Je consulte la météo.



Je m'informe sur les périodes de chasse.

BESOIN DE SECOURS ? **112**

### EN CHEMIN...



Je respecte les clôtures et prends garde au bétail.



Je ramène mes déchets.



Je m'inspecte à la recherche de tiques.



Je tiens mon chien en laisse.



Je ne cueille pas de fleurs, certaines sont rares et protégées.



Je n'allume pas de feu.



Itinéraire à retrouver sur **MaRando**, l'appli de la Fédération Française de Randonnée et sur [www.territoiredebelfort.fr](http://www.territoiredebelfort.fr)

**FFRandonnée**  
*les chemins, une richesse partagée*

Territoire-de-Belfort  
CDRP 90



Pour tout savoir sur les hébergements, restaurants et autres services sur votre parcours :

Belfort Tourisme - Tél. 03 84 55 90 90  
2 place de l'Arsenal - 90000 BELFORT  
[www.belfort-tourisme.com](http://www.belfort-tourisme.com)



Département du Territoire de Belfort  
6 place de la Révolution française  
90020 BELFORT CEDEX - Tél. 03 84 90 90 90  
[www.territoiredebelfort.fr/rando](http://www.territoiredebelfort.fr/rando)