




TERRITOIRE
DE **BELFORT**
Le Département



09

SPORTIF

DISTANCE

10 km

TEMPS ESTIMÉ

3H30

LE TOUR DU BALLON

VOSGES DU SUD



Ballon d'Alsace



TERRITOIRE
DU LION



Hêtres
d'altitude



Le sommet du
Ballon d'Alsace
vu des environs
des Fagnes

LES FAGNES

Au lieu-dit des « Fagnes » (sphaignes), se forment des landes marécageuses et des tourbières par accumulation de mousse. Ces milieux renferment des espèces rares comme une plante carnivore, la Droséra, et se repèrent par la présence de linaigrettes qui forment des plumeaux blancs semblables à du coton.

LA HÊTRAIE D'ALTITUDE

Même si l'on trouve de nombreux types de forêts adaptées aux caractéristiques de chaque milieu, la plus remarquable est la hêtraie d'altitude, aussi appelée forêt bonsaï. Chaque hiver, cette forêt est balayée par les vents d'ouest, dont l'action combinée au gel et à la neige contrarie sa croissance : petite taille, troncs noueux et branches courtes.

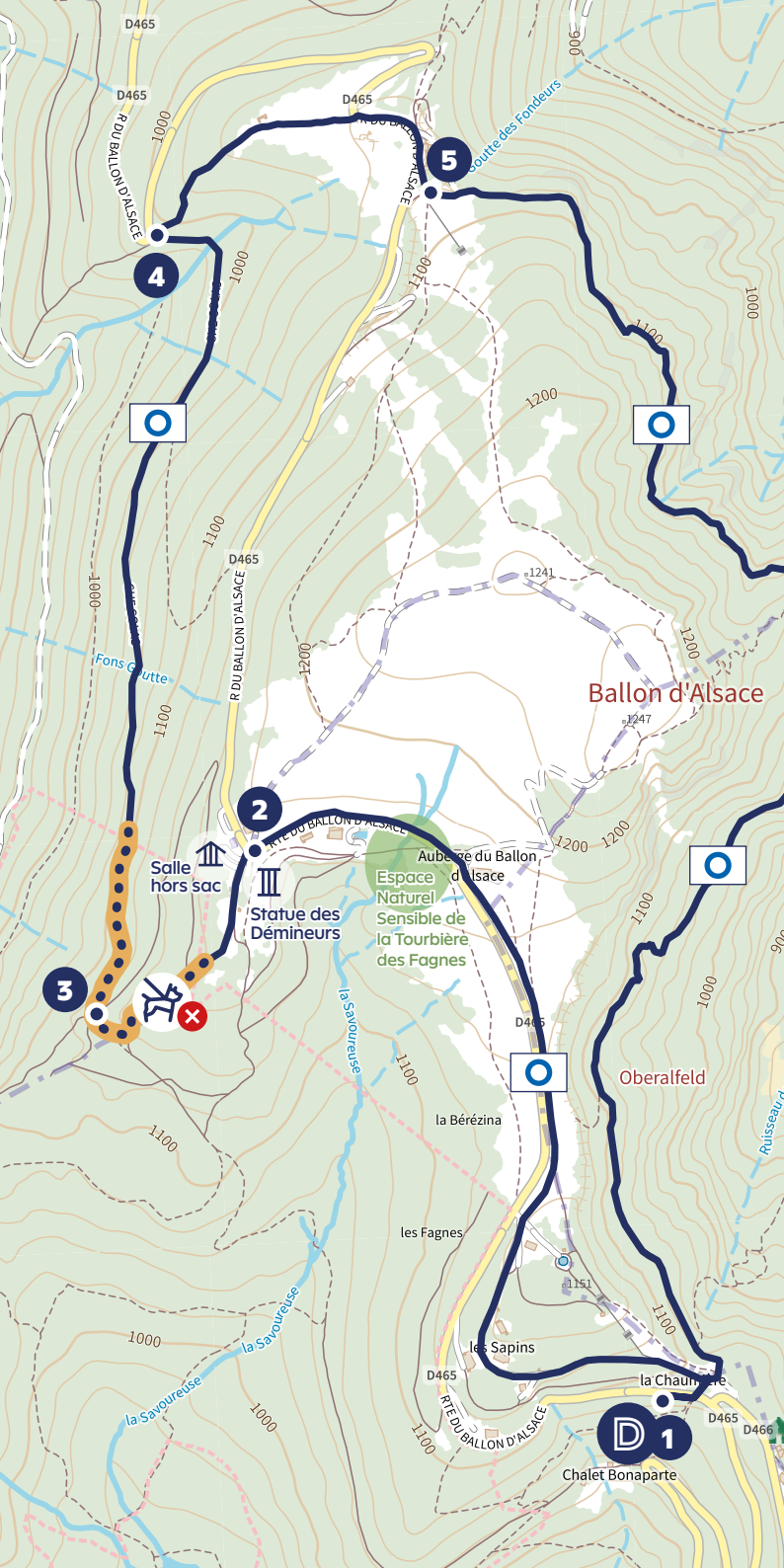
À VOIR À
PROXIMITÉ

LE BALLON D'ALSACE, SITE NATUREL EXCEPTIONNEL

La forêt domine ses paysages où tourbières, cirques glaciaires et lacs s'entremêlent harmonieusement. Le massif est parcouru de profondes vallées dominées par des chaumes, véritables belvédères naturels (crêtes vosgiennes, Alpes par beau temps). Le site fut également le théâtre d'évènements historiques importants entre la France et l'Allemagne. Le Ballon d'Alsace est un site candidat au label national Grand Site de France.

UNE HISTOIRE MONUMENTALE

L'homme n'a cessé de marquer le Ballon d'Alsace de son passage, par une statue de la Vierge en 1860 ou une autre de Jeanne d'Arc en 1909, par les tranchées encore visibles de la Première Guerre Mondiale ou l'ancienne frontière avec l'Allemagne. Érigé en 1952, le monument des Dêmeineurs témoigne également du sacrifice de 600 hommes qui, en 1945, ont participé au déminage du Ballon d'Alsace.



D465

D465

R DU BALLON D'ALSACE

D465

4

5

Source des Fondeurs

O

O

Fons Gutte

R DU BALLON D'ALSACE

Ballon d'Alsace

2

Salle hors sac

Statue des Dêmeineurs

Espace Naturel Sensible de la Tourbière des Fagnes

3

X

Auberge du Ballon d'Alsace

Oberfeld

O

1100

la Savoureuse

la Bérézina

les Fagnes

les Sapins

la Chaumière

1000

la Savoureuse

1000

RTE DU BALLON D'ALSACE

D 1

Chalet Bonaparte

D465

D466



Ce sentier n'est pas praticable quand le sommet est enneigé. Il est déconseillé de le suivre en cas de mauvais temps ou d'orage.

Le chemin peut être glissant s'il a beaucoup plu. Il est préférable de faire le circuit en sens inverse.



Merci de ne pas quitter les sentiers balisés. Les itinéraires sont susceptibles d'être modifiés : toujours donner la priorité au balisage sur le terrain.

Vous allez traverser un Espace Naturel Sensible (ENS) du Département du Territoire de Belfort. Les ENS visent à concilier la conservation du patrimoine naturel et l'accueil du public, de façon à sensibiliser ce dernier, par la découverte active de la nature, à la nécessaire protection de la biodiversité. Ces sites sont toutefois sensibles car ils abritent des espèces rares ou menacées.



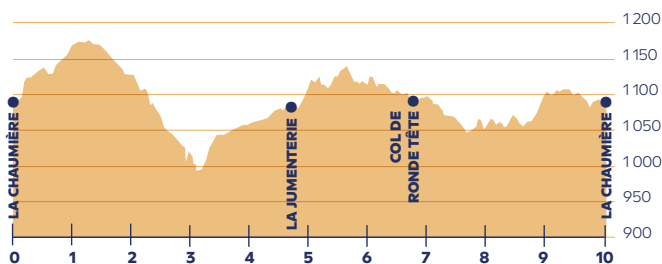
Départ du circuit de randonnée



Zone interdite aux chiens : Réserve Naturelle de France

Merci aux bénévoles des associations membres de Balisage 90 pour leur investissement au côté du Département du Territoire de Belfort pour l'entretien et le balisage de ces itinéraires.

LE TOUR DU BALLON



DÉPART BALLON D'ALSACE

26 km au nord
de Belfort par
D465.

PARKING

Parking de la
Chaumière à
Lepuix (90200)
ou parking de la
tête des Redoutes,
le long de la
RD466, route de
Sewen à Lepuix
(90200).

BALISAGE



DONNÉES ISSUES DU
SCAN EXPRESS 25

© IGN 2016
AUTORISATION
N° 5016-082

© FÉDÉRATION DU CLUB
VOSGIEN 2016 POUR LA
REPRODUCTION DES
SIGNES DE BALISAGE.
REPRODUIT AVEC
L'AUTORISATION DU
CLUB VOSGIEN.

REPRODUCTION
INTERDITE

- 1** Départ : du parking de l'Auberge de la Chaumière, traverser la D465 pour suivre le sentier qui va vers le nord. Il suit le E5 et le E2 GR®5. Il passe à côté de « la Chaumière ». 50 m plus loin tourner à gauche et monter le long du télésiège. Le chemin entre dans la forêt et vire à droite. Traverser la petite route et continuer en face dans le pré en longeant la D465. Passer sur le parking de l'Auberge du Ballon et arriver au Col du Ballon d'Alsace (alt. 1174 m). Le circuit quitte alors le E2 GR®5 et continue en suivant le E5.
- 2** Au col, traverser la D465 et continuer sur le parking en face. À cet endroit il y a des toilettes et une salle hors-sac où il est possible de pique-niquer à l'abri. Admirez le monument en hommage aux démineurs.
- 3** Le sentier rejoint un autre chemin et 50 m plus bas, bifurque à droite sur le Chemin Colas qui descend régulièrement.
- 4** Juste avant qu'il ne rejoigne la D465, monter à droite et traverser les herbages de la Jumenterie. Remonter en bordure de route et partir à gauche.
- 5** Le sentier rejoint la forêt et traverse les Roches de Morteville. Ce sentier est en corniche. Plusieurs belvédères permettent d'avoir des vues étendues sur les crêtes avoisinantes et sur la Vallée des Charbonniers.
- 6** Au col de Ronde Tête (alt. 1 091 m), continuer sur la gauche.
- 7** Tourner à droite, le sentier descend assez rapidement. Au croisement suivant, rester sur celui de droite. Le sentier monte, descend, serpente entre des rochers. Il passe dans des éboulis. À partir de là, le chemin remonte, parfois par lacets serrés. À sa jonction avec le sentier venant de la route, son profil se stabilise et reste de niveau jusqu'au Trou de la Chaudière. Monter sur une courte distance, le sentier débouche derrière l'Auberge de la Chaumière.

09

SPORTIF

LE TOUR DU BALLON

D Ballon d'Alsace



TEMPS ESTIMÉ

3H30



DISTANCE

10 km



DÉNIVELÉ POSITIF

400 m

Pour ceux qui n'ont pas froid aux yeux, une randonnée sportive pour découvrir les secrets du Ballon d'Alsace !

AVANT DE PARTIR



Je porte chaussures et vêtements adaptés.



Je prends de quoi boire et manger.



Je prévois une trousse de secours.



Je consulte la météo.



Je m'informe sur les périodes de chasse.

BESOIN DE SECOURS ? **112**

EN CHEMIN...



Je respecte les clôtures et prends garde au bétail.



Je ramène mes déchets.



Je m'inspecte à la recherche de tiques.



Je tiens mon chien en laisse.



Je ne cueille pas de fleurs, certaines sont rares et protégées.



Je n'allume pas de feu.



Itinéraire à retrouver sur **MaRando**, l'appli de la Fédération Française de Randonnée et sur www.territoiredebelfort.fr

FFRandonnée
les chemins, une richesse partagée

Territoire-de-Belfort
CDRP 90



Pour tout savoir sur les hébergements, restaurants et autres services sur votre parcours :

Belfort Tourisme - Tél. 03 84 55 90 90
2 place de l'Arsenal - 90000 BELFORT
www.belfort-tourisme.com



Département du Territoire de Belfort
6 place de la Révolution française
90020 BELFORT CEDEX - Tél. 03 84 90 90 90
www.territoiredebelfort.fr/rando