



BOUCLE DE L'ARGENTALET

Saulieu

Niveau de difficulté : **Facile**

Durée : **2h30**

Longueur : **7 km**

Balisage : **jaune**

Lieu de départ :

Option 1 : pour rejoindre le point de départ, quitter la route de Semur-en-Auxois juste après le passage à niveau, continuez en face pendant 1 km, traversez le Conrieux et continuez sur la route forestière pour rejoindre le parking et l'aire de pique-nique.




Option 2 : Un second point de départ est possible depuis la RD 906 au nord de Saulieu. Passez le lieu-dit du Perron et continuez sur 1 km, laissez derrière vous les dernières habitations. Au pied du bois de Brenil, gardez-vous sur le parking sur votre droite. Au bout du parking prendre l'allée forestière de la fourmi sur 1 km, traversez la voie ferrée, vous rejoindrez le point 4 du parcours.



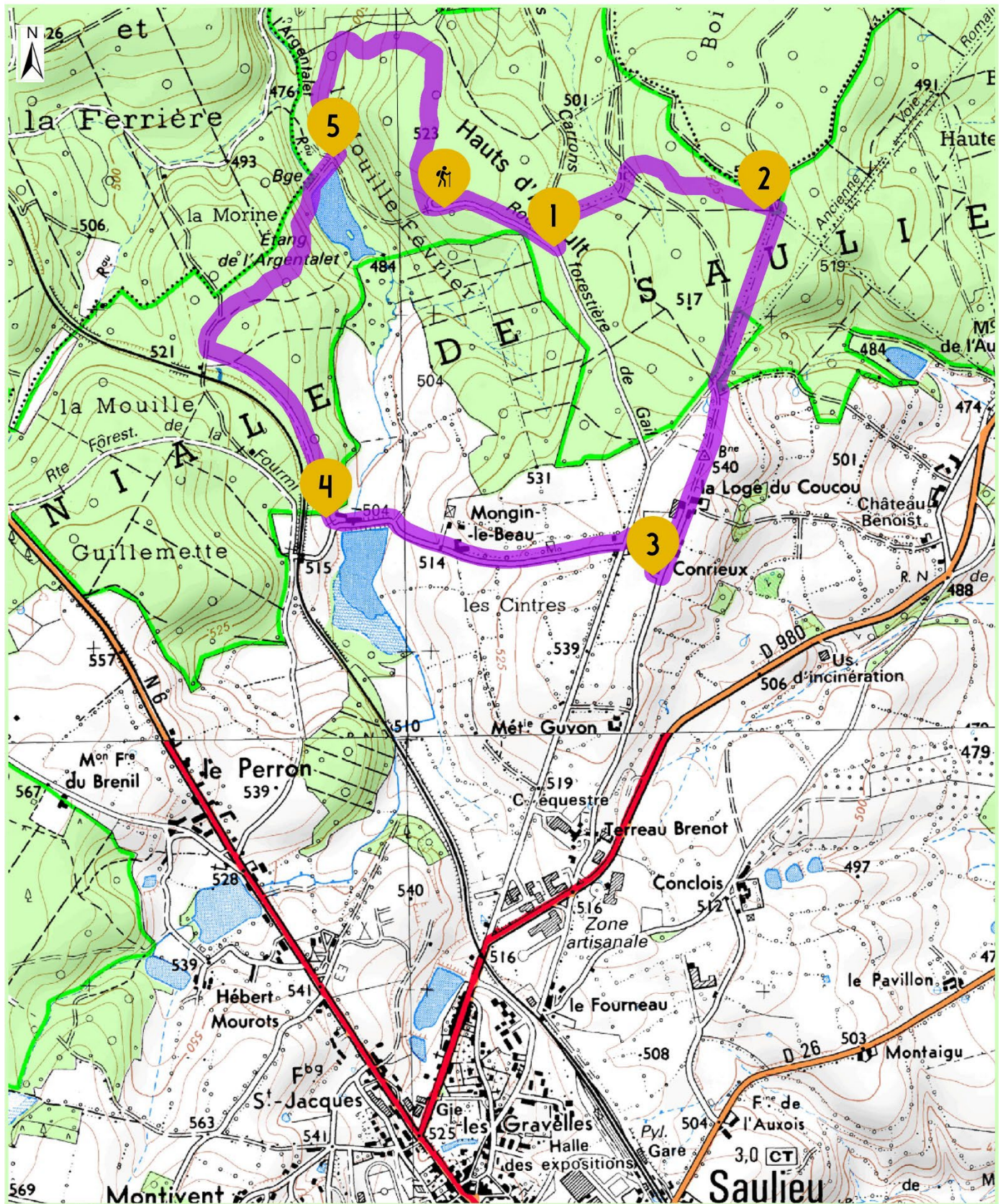
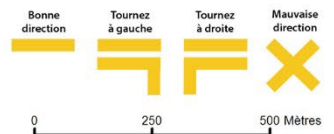
Vous pouvez retrouver le circuit complet en téléchargeant gratuitement notre appli, [Balades en Bourgogne](#), sur **App Store** et **Google Play Store**

BOUCLE DE L'ARGENTALET

Légende

-  Départ
-  Circuit de randonnée
-  Balisage sur le terrain de couleur jaune

Circuit de 6 km
durée approximative 1h30



« Scan25 »
Copyright © IGN
Copyright © GeoBourgogne
"reproduction interdite"
"Licence étendue n°2009 - CISE29-32"



Sentier inscrit au
Plan Départemental des Itinéraires
de Promenade et de Randonnée



BOUCLE DE L'ARGENTALET

DESCRIPTIF DU CIRCUIT

- 01.** Revenir sur vos pas sur la route goudronnée sur 500 m environ, tourner à gauche au niveau des parcelles 50 et 51.
- 02.** Suivre le balisage jaune en montant dans le bois Bonard pour rejoindre le chemin historique de Bibracte-Alésia permettant de retourner au Conrieux.
- 03.** À hauteur du Conrieux, prendre la direction de Mongin-le-Beau et dépasser ce lieu-dit. Emprunter la digue de l'étang.
- 04.** Après la ferme, rentrer dans le bois à droite par la route forestière de Mongin-le-Beau qui monte lentement, décrivant une longue courbe jusqu'à l'étang de l'Argentalet.
- 05.** Passer sur la digue puis engager vous à gauche sur le sentier qui serpente à travers le bois pour rejoindre l'aire d'arrivée.