



AUTOUR DU RABUTIN

Bussy-le-Grand

Niveau de difficulté : **moyen**

Durée : **3h**

Longueur : **9.8 km**

Balisage : **jaune**



Lieu de départ : **parking devant l'église à Bussy-le-Grand**



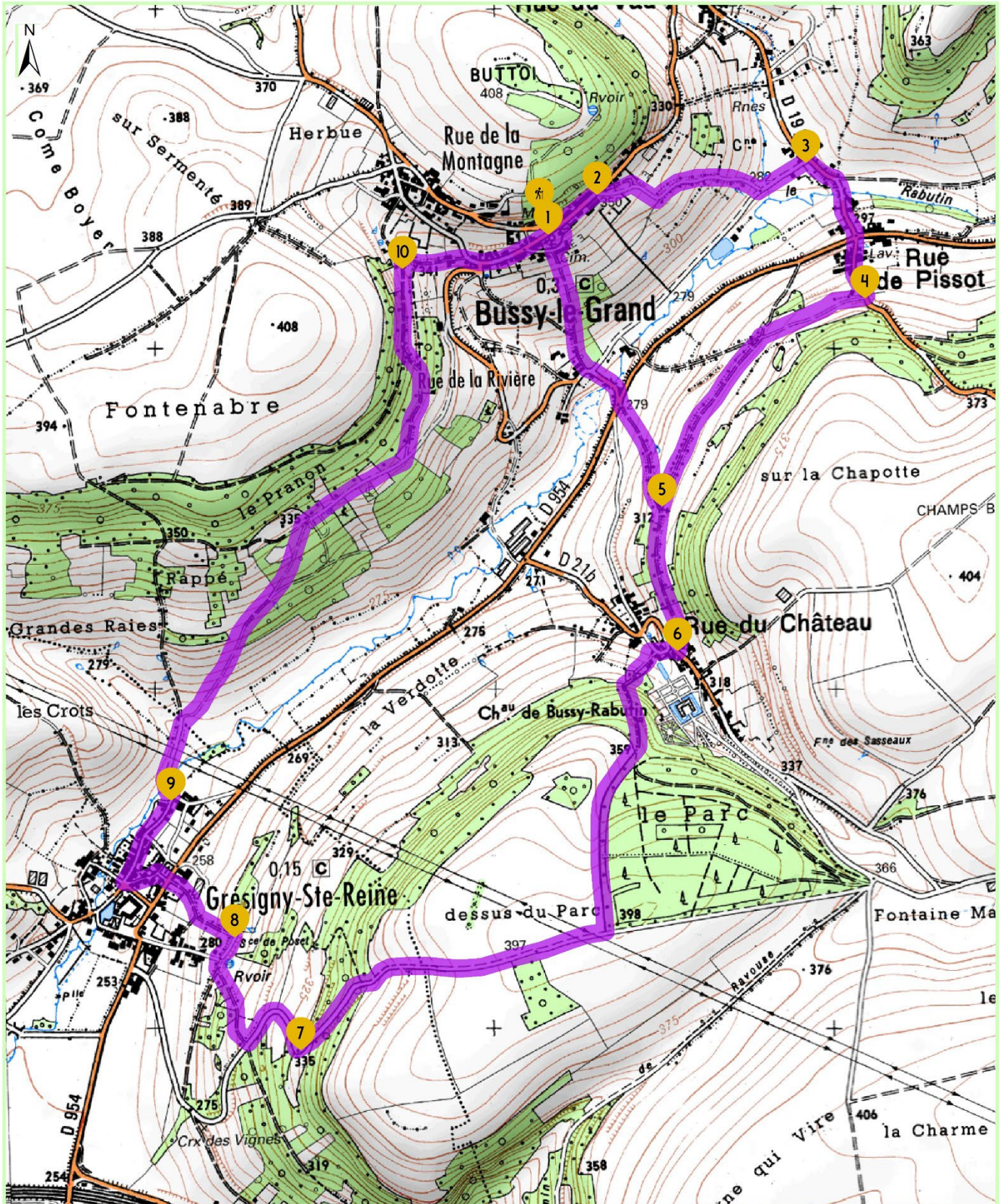
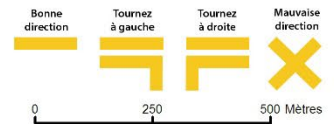
Vous pouvez retrouver le circuit complet en téléchargeant gratuitement notre appli, [Balades en Bourgogne](#), sur **App Store** et **Google Play Store**

SENTIER N°3 : AUTOUR DU RABUTIN

Légende

-  Circuit de randonnée
-  Balisage sur le terrain de couleur jaune

Circuit de 9,8 km
durée approximative de 3h



« Scan25 »
Copyright « ©IGN »

Copyright « © GeoBourgogne »
"reproduction interdite"
"Licence étendue n°2009 - CISE29-32"



Sentier inscrit au
Plan Départemental des Itinéraires
de Promenade et de Randonnée



AUTOUR DU RABUTIN

DESCRIPTIF DU CIRCUIT

- 01.** Départ sur le parking devant l'église à Bussy-le-Grand. Prendre à gauche en sortant du parking. Suivre la D 21b sur 150 m.
- 02.** Emprunter le chemin à droite en descente, le suivre sur 200 m, prendre un virage à gauche puis continuer sur 300 m. Tourner à gauche puis continuer tout droit jusqu'à la D 19g.
- 03.** Tourner à droite puis continuer tout droit jusqu'au hameau « Rue de Pissot ». Continuer tout droit en prenant la rue qui monte à droite du lavoir. Une fois le lavoir passé continuer tout droit sur 180 m puis emprunter le chemin à droite.
- 04.** Sur le chemin, continuer tout droit pendant 300 m et prendre le chemin le plus à gauche sur 600 m.
- 05.** Départ de la variante. Pour prendre la variante tourner à droite et rejoindre Bussy-Le-Grand, sinon continuer tout droit sur ce chemin jusqu'au hameau « Rue du Château ».
- 06.** Arrivé sur la route principale de la « Rue du Château » tourner à droite puis tout de suite à gauche. Au bout de 50 m, emprunter un petit chemin puis longer le parc du Château de Bussy-Rabutin sur 900 m. Au bout du mur, tourner à droite et emprunter le chemin blanc puis la route goudronnée sur 1300 m.
- 07.** Emprunter le chemin entre les prés à droite. Descendre en direction de Grésigny-Sainte-Reine sur 250 m. Allez à droite et continuer tout droit sur 100 m.
- 08.** Tournez à gauche sur 250 m jusqu'à la D 954. Prendre la rue en face à gauche du cimetière. Continuer sur la "Rue de l'église" à gauche sur 150 m. Au carrefour, prendre la "Grande Rue" à droite et continuer tout droit sur 300 m jusqu'au carrefour.
- 09.** Arrivé au carrefour, prendre à gauche, traverser la rivière et continuer sur 200 m. Prendre le chemin à droite, continuer tout droit sur 1 km. A l'embranchement à gauche puis tout droit sur 600 m.
- 10.** Prendre à droite, continuer sur la route à droite puis tout droit sur la D 21b jusqu'au parking devant l'église.

Variante : De 1 km entre les points **01** et **05** permettant de moduler la longueur de la randonnée entre 3,2 km et 8,6 km