



# AUTOUR DU RU DE VAU

## Vaubuzin

Niveau de difficulté : **facile**

Durée : **2h**

Longueur : **6.2 km**

Balisage : **jaune**

Lieu de départ : **à la sortie du village de Vaubuzin sur la D103, direction Saint-Germain-Source-Seine**






Vous pouvez retrouver le circuit complet en téléchargeant gratuitement notre appli, [Balades en Bourgogne](#), sur **App Store** et **Google Play Store**



# Autour du ru de Vau

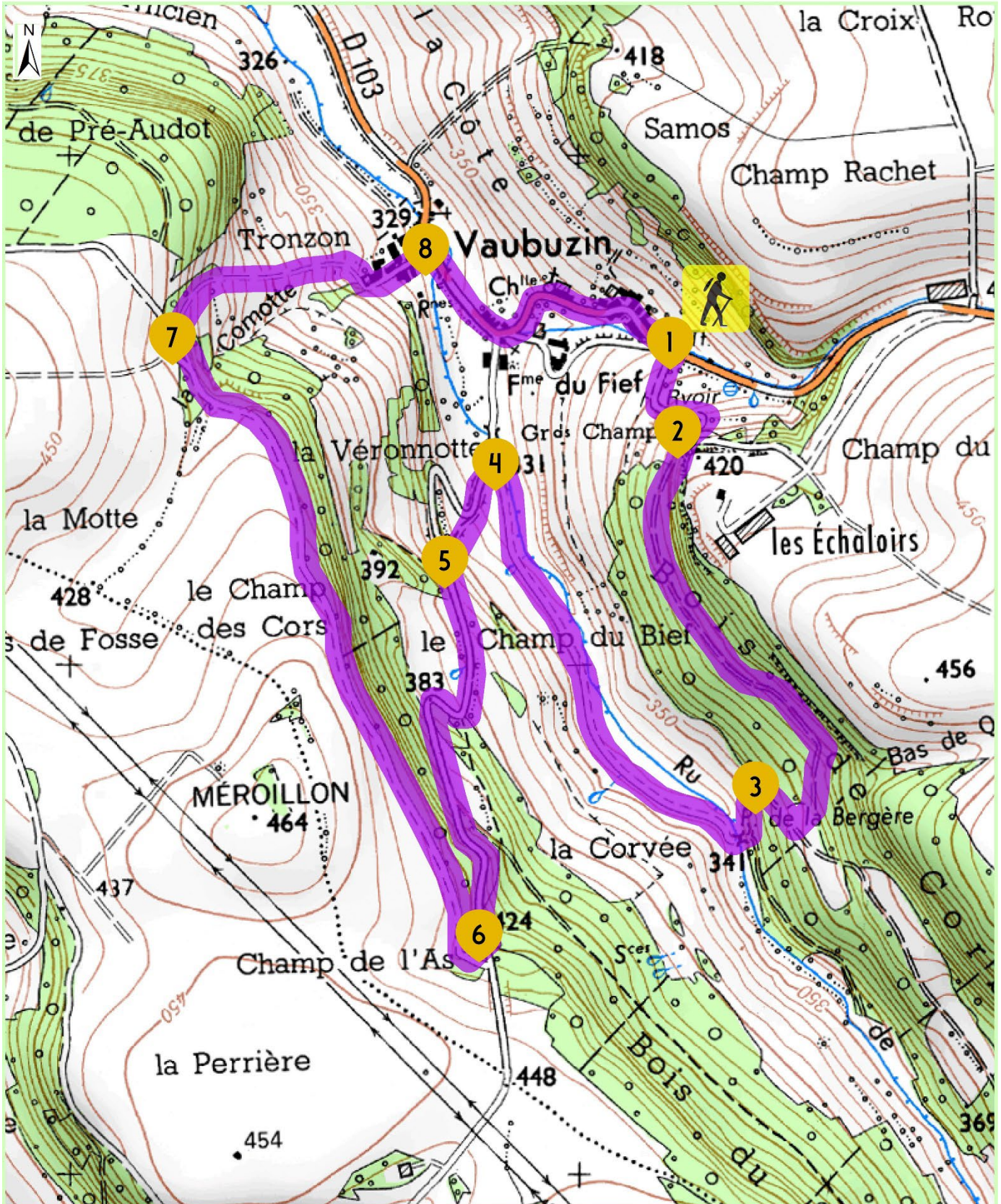
## Légende

-  Départ
-  Circuit de randonnée
-  Balisage sur le terrain de couleur jaune

Circuit de 6,2 Km  
durée approximative 2h



0 250 500 Mètres



« Scan25 © »  
Copyright © IGN  
Copyright © GeoBourgogne  
reproduction interdite  
Licence étendue n°2009 - CISE29-32"



Sentier inscrit au  
Plan Départemental des Itinéraires  
de Promenade et de Randonnée





## AUTOUR DU RU DE VAU

### *DESCRIPTIF DU CIRCUIT*

- 01.** Départ du sentier à la sortie du village sur la D103 direction Saint-Germain-Source-Seine. A droite, monter le chemin goudronné en suivant un premier grand virage à gauche puis un second virage à droite.
- 02.** Après le grand virage à droite, laisser le chemin partant sur la gauche et continuer tout droit en entrant dans la forêt. Poursuivre toujours tout droit sur 800 m.
- 03.** A l'intersection, prendre à droite et suivre le chemin pour traverser la rivière. Suivre le chemin blanc entre les prés (Vallée du Ru de Vau) sur 900 m.
- 04.** A ce croisement, emprunter la route à gauche. La suivre jusqu'au virage à droite puis la quitter pour prendre un petit chemin qui coupe le virage à travers champs sur 100 m.
- 05.** Retrouver la route, et poursuivre.
- 06.** Après 900 m, la quitter et tourner à droite. Prendre le chemin pierreux entre bois et champs.
- 07.** Après 1.3 km, arriver à une intersection. Descendre le chemin à droite. Contourner par la droite vers les premières habitations, continuer la « rue de la Montée » et retrouver la D103.
- 08.** À la fin de la rue, prendre à droite, la D103 pour rejoindre le point de départ à la sortie du village.