



CIRCUIT DE LA COQUILLE

Aignay-le-Duc

Niveau de difficulté : **facile**

Durée : **4 à 5h**

Longueur : **12 km**

Balisage : **jaune**




Départ : **parking de la mairie**



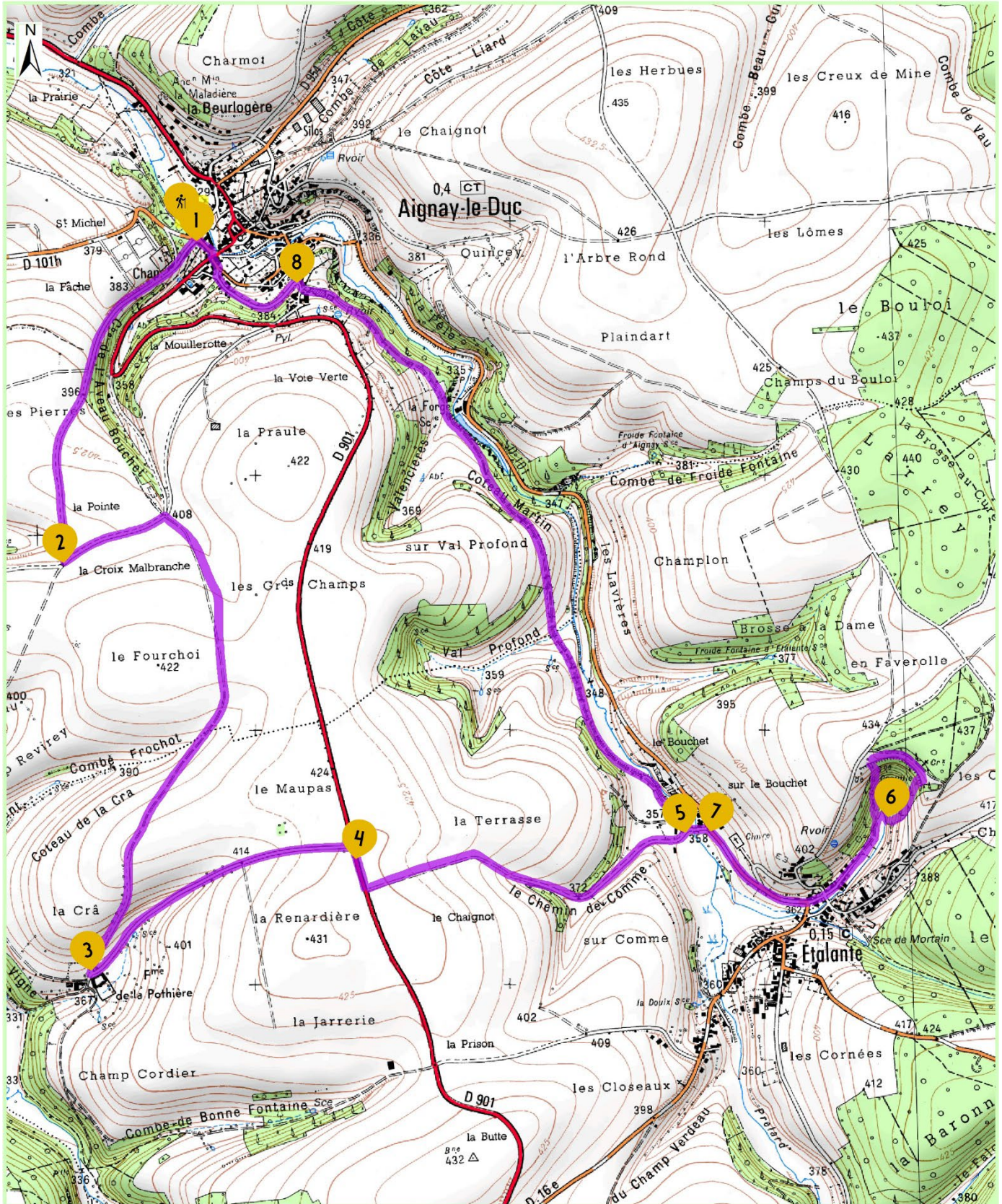
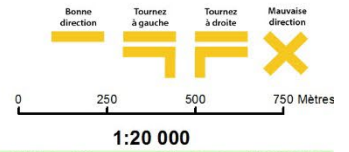
Vous pouvez retrouver le circuit complet en téléchargeant gratuitement notre appli, [Balades en Bourgogne](#), sur **App Store** et **Google Play Store**

Le circuit de la Coquille

Légende

-  **Départ**
-  **Circuit de randonnée**
-  **Balissage sur le terrain de couleur jaune**

Circuit de 12 km
durée approximative 4h30





CIRCUIT DE LA COQUILLE



À éviter en période de chasse (septembre à fin février les jours concernés)

Descriptif du circuit

- 01.** Le balisage débute au niveau de la salle Charles Roidot et le parking du centre de secours. Gagner le plateau en montant à gauche aux pieds des escaliers.
- 02.** Au croisement prendre à gauche puis 500 m plus loin prendre le chemin à droite. Continuer la traversée du plateau sur environ 2 km.
- 03.** Arriver devant la Ferme de la Pothières puis remonter à gauche par la petite route goudronnée.
- 04.** Au calvaire, prendre la D901 à droite. La longer sur 50 m pour redescendre en face dans la petite combe.
- 05.** Arriver à la laiterie et prendre à droite en direction d'Étalante. Passer à proximité du lavoir de la Charme, daté de 1885, et rejoindre le cirque de la Coquille.
- 06.** À l'entrée du site (aire de pique-nique), suivre le circuit découverte réalisé par le Conservatoire des Sites naturels Bourguignons.
- 07.** Revenir à la laiterie et suivre le chemin qui longe la vallée de la Coquille.
- 08.** Arriver aux quartiers hauts d'Aignay-le-Duc redescendre en direction de l'église Saint-Pierre et Saint-Paul du XIIIe siècle.