



# BOUCLE DE COLLONCHÈVRES

## Saulieu

Niveau de difficulté : **facile**

Durée : **1h45**

Longueur : **7.3 km**

Balisage : **jaune**

Lieu de départ : **Rendez-vous sur le parking de la piscine de Saulieu.**





Vous pouvez retrouver le circuit complet en téléchargeant gratuitement notre appli, [Balades en Bourgogne](#), sur **App Store** et **Google Play Store**

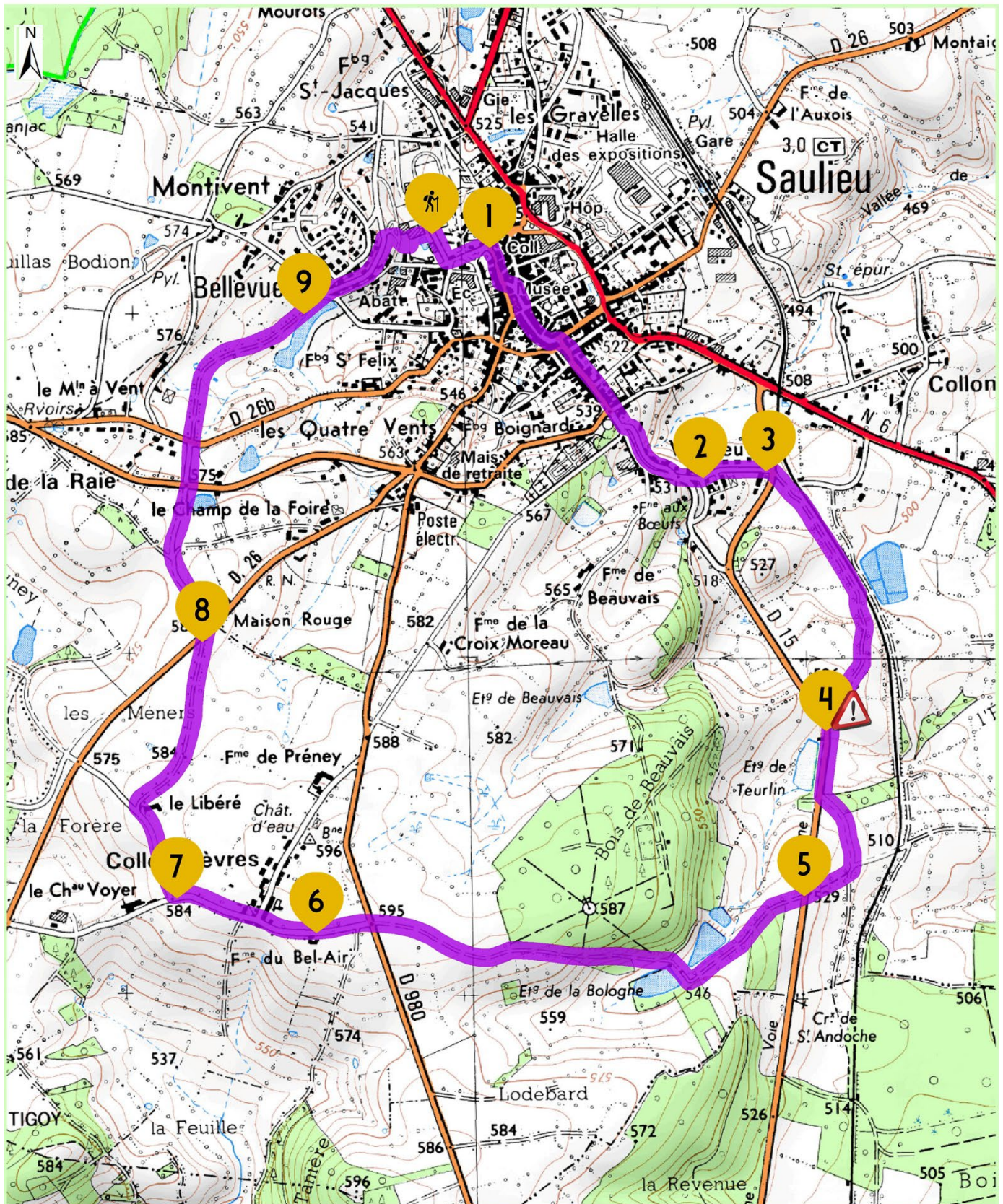


# BOUCLE DE COLLONCHEVRES

## Légende

-  Circuit de randonnée
-  Balisage sur le terrain de couleur jaune

Circuit de 7,3 Km  
durée approximative 1h45



« Scan25 »  
Copyright © IGN  
Copyright © GeoBourgogne  
reproduction interdite  
Licence étendue n°2009 - CISE29-32



Sentier inscrit au  
Plan Départemental des Itinéraires  
de Promenade et de Randonnée





## BOUCLE DE COLLONCHÈVRES

### *DESCRIPTIF DU CIRCUIT*

- 01.** Rejoindre le centre bourg de Saulieu par la rue Gambetta autrefois rue des Sabots, quartiers chic de Saulieu. Emprunter la rue de la truie qui file, vous apercevez sur votre droite une ancienne bâtisse moyenâgeuse. Poursuivez votre chemin en remontant la rue commerçante de Saulieu pour rejoindre l'église Saint-Saturnin.
- 02.** Au pied de l'église prenez sur votre gauche pour rejoindre le quartier de Villeneuve.
- 03.** Traverser la RD 15 et longez la voie ferrée.
- 04.** Prudence, longez la RD15, restez bien sur le bas-côté de la route.
- 05.** Traverser la D15 et suivez le balisage jaune le long des étangs, au sommet vous pourrez admirer le massif du Morvan devant vous et l'Auxois dans votre dos.
- 06.** Traverser le hameau de Collonchèvres, point culminant de Saulieu à 595 m d'altitude, vous êtes pour quelques mètres sur l'ancienne voie Romaine « Bibracte-Alésia »
- 07.** À la sortie du bourg prenez deux fois sur la droite pour rejoindre la D26 au lieu-dit « maison rouge ».
- 08.** Suivre la piste. Vous êtes sur l'ancienne voie du « Tacot » qui reliait Saulieu à Corbigny. Attention aux traversées de routes, prenez le temps de regarder si la voie est libre.
- 09.** Longez l'étang de Montivent, lieu de pêche réputé des sédélociens. Poursuivre sur le chemin de Bellevue, prenez le temps d'admirer le panorama sur le centre-ville de Saulieu et la Basilique St Andoche. Rejoindre le point de départ en longeant le gymnase et la piscine.