



BOUCLE DES TROIS CHÂTEAUX

Montoillot

Niveau de difficulté : **moyen**

Durée : **4h30**

Longueur : **19 km**

Balisage : **jaune**




Lieu de départ : **à 50 m de la route départementale**



Vous pouvez retrouver le circuit complet en téléchargeant gratuitement notre appli, [Balades en Bourgogne](#), sur **App Store** et **Google Play Store**

La Boucle des Trois Châteaux

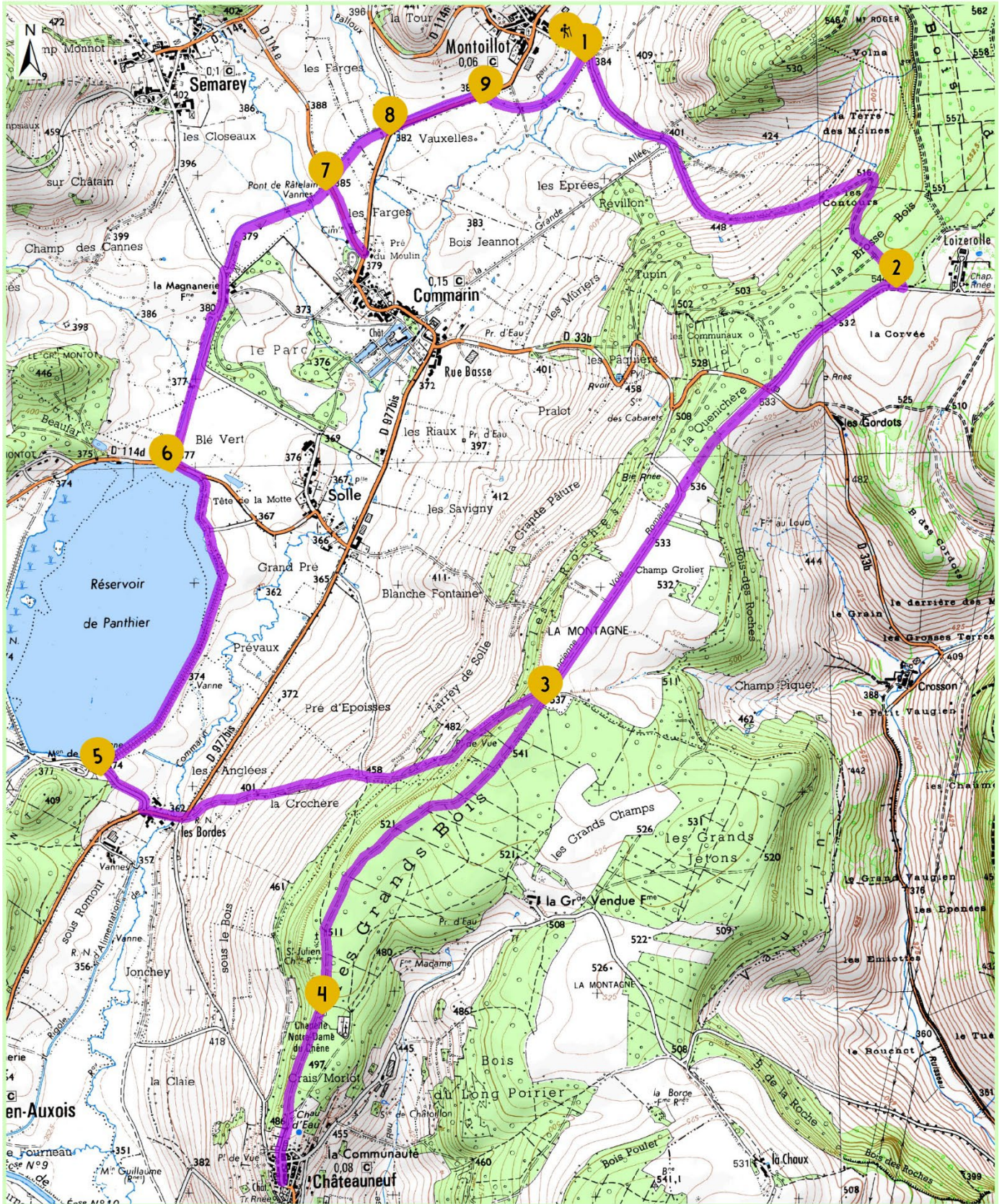
Légende

-  **Départ**
-  **Circuit de randonnée**
-  **Balissage sur le terrain de couleur jaune**

Circuit de 19 km
durée approximative 4h30



0 250 500 Mètres





BOUCLE DES TROIS CHÂTEAUX

Ce circuit vous permettra de découvrir le patrimoine naturel de l'Auxois : paysage de bocage, forêt, et la célèbre race charolaise. Si vous avez le temps, jetez un coup d'œil sur le château privé de Loiserolle et ne ratez pas le joli village de Châteauneuf ou le château de Commarin.



À éviter en période de chasse (septembre à fin février les jours concernés)

DESCRIPTIF DU CIRCUIT

- 01.** Laisser la voiture près des containers de tri sélectif et prendre le chemin qui descend vers la rigole puis monte jusque sur le plateau et débouche sur la route goudronnée près de Loiserolle.
- 02.** Prendre cette route à gauche, sur 250 m, pour voir le Château de Loiserolle. Poursuivre sur la route goudronnée jusqu'au croisement de la route La Bussière - Commarin. Continuer tout droit sur le chemin de terre (ancienne voie romaine), jusqu'à la forêt.
- 03.** Au lieu-dit "la Montagne", continuer tout droit pour visiter Châteauneuf.
- 04.** Au retour, observer les ruines de la chapelle St Julien, située à 50 m sur la gauche puis rejoindre le point 03 et prendre à gauche l'étroit sentier qui descend vers Panthier.
- 05.** En arrivant au réservoir, le longer en le gardant sur sa gauche jusqu'à la rigole d'alimentation.
- 06.** Remonter la rigole par le bord droit jusqu'au Pont de Ratelain, et aller visiter Commarin.
- 07.** Après la visite de Commarin, reprendre le chemin de la rigole.
- 08.** Observer le pont à 3 niveaux : la rigole passe sur le ruisseau du Palloux et sous la route menant au Palloux. Poursuivre sur la rigole jusqu'à la route départementale que l'on traversera.
- 09.** Continuer le long de la rigole jusqu'au prochain petit pont où l'on changera de bord de la rigole et terminer par la visite de Montoillot (église du 17ème en haut du village).