



# Randonnées

SUR LES CHEMINS DU VAL DE GRAY



Prenez  
le temps!

GRAY

# BASSE VALLÉE DE LA SAÔNE

 Place des Tilleuls

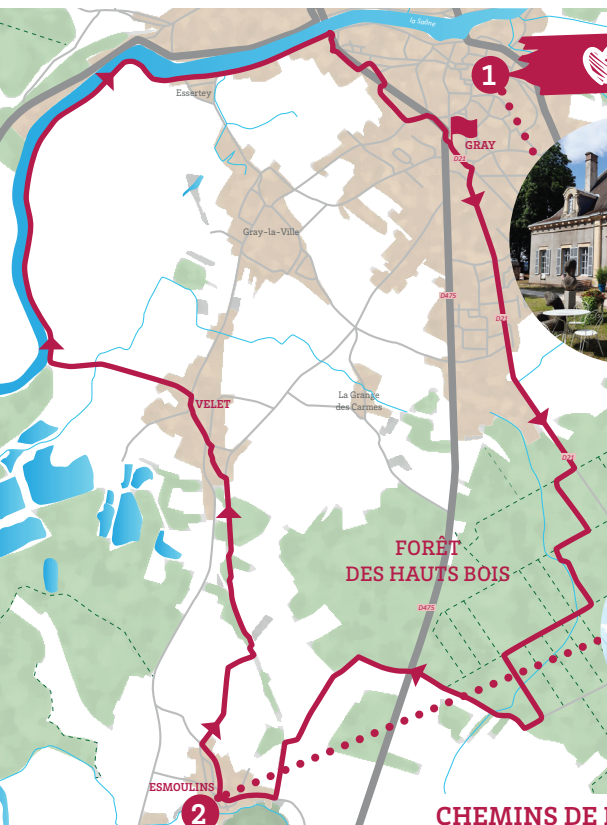
 4h30  17 km



 188 m  228 m / 40 m

Ne pas s'engager sur le sentier lors des crues de la Saône

Cette boucle vous invite à explorer la forêt des hauts bois pour ensuite découvrir les rives de Saône. En chemin, empruntez l'ancienne voie ferrée et profitez de la quiétude des paysages en traversant les villages d'Esmoulins et Velet.



## Notre coup de cœur

### MUSÉE BARON MARTIN DE GRAY

Au fil de votre découverte, embarquez pour ce voyage à travers peintures, sculptures mais aussi objets d'art et mobilier.



### Le saviez-vous ?

L'église de Saint Joachim et Sainte Anne pourrait être le reste d'un couvent fondé en 1551.

La cloche la plus imposante de l'édifice pèse 400 kg ! Elle date de 1877 et a été fabriquée aux usines de Morteau (Doubs).



### CHEMINS DE HALAGE

Autrefois, bordant la Saône, ils étaient parcourus par des chevaux tirant les péniches, permettant le transport de marchandises sur l'eau. Ces sentiers, essentiels à la navigation fluviale, étaient foulés par les haleurs, qui guidaient les embarcations à la force des bras ou des animaux. Aujourd'hui, ils ont laissé place à La Voie Bleue, un itinéraire cyclable reliant Luxembourg à Lyon.

### Le saviez-vous ?

Autrefois, deux moulins étaient en fonction dans le village : le moulin Dessus ou « moulin Quénétan » et le moulin Dessous ou « moulin de Brussey ».

 Départ

 Temps

 Distance


GRAY

# FORÊT DES HAUTS BOIS

 Place des Tilleuls

 3h45  14 km



 1 à 3 ●  
3 à 4 ▲  
4 à 1 ●

245 m  
198 m  150 m

Au départ de Gray, Cité de Caractère de Bourgogne-Franche-Comté, cette randonnée serpente à travers la forêt des Hauts Bois. C'est au cœur de la **nature** que vous pourrez découvrir quelques curiosités sur votre chemin.

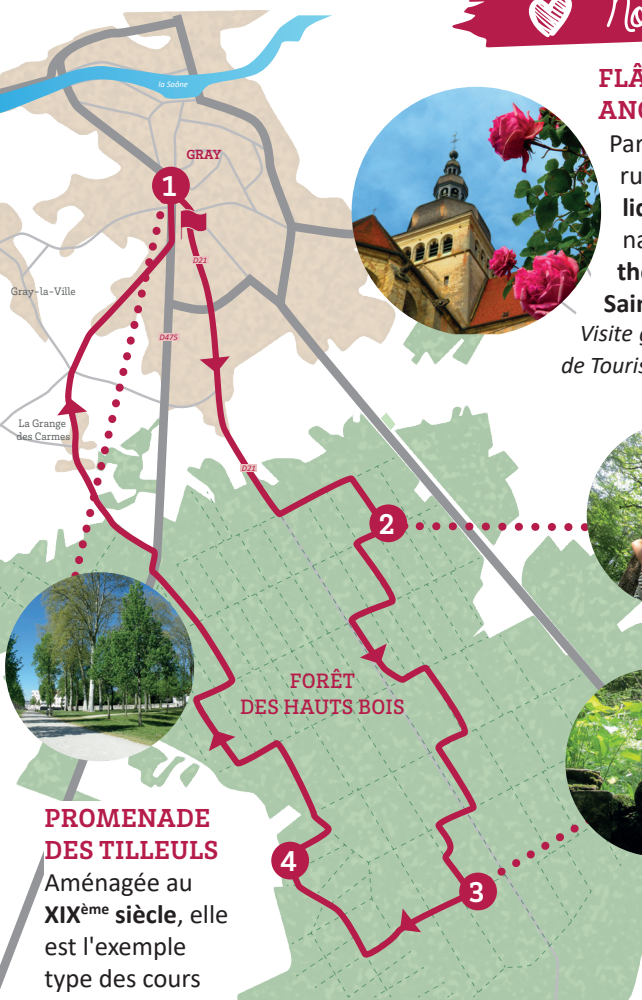


## Notre coup de cœur

### FLÂNERIE DANS LA VILLE ANCIENNE DE GRAY

Partez découvrir ses secrets, au fil des ruelles : son impressionnante **basilique** Notre-Dame, son incontournable **hôtel de ville**, son surprenant **théâtre** ou encore son insolite **tour Saint-Pierre Fourier**.

Visite guidée sur réservation auprès de l'Office de Tourisme.



### PROMENADE DES TILLEULS

Aménagée au **XIX<sup>ème</sup> siècle**, elle est l'exemple type des cours arborées.



### Le saviez-vous ?

Le "**chêne géant** du champ carré" a une circonférence de **4.50 mètres**.



### Le saviez-vous ?

Les jeunes mariés venaient le jour de leurs épousailles à la **fontaine de Trousse-Cotillon** car, selon la légende, l'eau de cette source avait le pouvoir de rendre fécond.

 Niveau

 Balisage

 Dénivelé

MANTOUCHE

# ENTRE SAÔNE ET FORÊT

Église

4h

14 km



230 m  
186 m 97 m

Ne pas s'engager sur le sentier lors des crues de la Saône

Cette randonnée en basse vallée de la Saône vous emmène à la découverte de **pépites** insoupçonnées. Tumuli, voie romaine, chemin de halage ou encore forges rythmeront votre balade.



## Notre coup de cœur



### MANTOCHE

Découvrez la **halte fluviale** où un gué permettait autrefois de traverser la Saône. Aujourd'hui, plaisanciers et cyclotouristes profitent de cet endroit paisible. Pensez à jeter un œil au **château**

du XVIII<sup>ème</sup> siècle sans oublier l'**église Saint-Nicolas** édifée au XII<sup>ème</sup> siècle où une chapelle dédiée aux mariners est présente.

*Le saviez-vous ?*

Le nom de la commune est d'**origine celtique** de "Mant" signifiant route ou péage.

### VOIE GALLO-ROMAINE

À présent, vous marchez sur la voie gallo-romaine reliant Mirebeau à Mantoche. En lisière de forêt, 5 tumuli de l'**âge du fer** (800 à 50 av. J.-C.) ont été découverts. Un tumulus est une éminence artificielle de terre ou de pierres recouvrant une sépulture.



### FORGES D'ÉCHALONGE

Fondé en 1544, ce site métallurgique comprend à l'origine un **fourneau**, un **moulin** et une **forge**.

Au XVIII<sup>ème</sup> siècle, il s'agit d'un des plus importants hauts fourneaux de la vallée de la Saône.



*Le saviez-vous ?*

2 **épingles** de l'**âge du bronze** (2200 à 800 av. J.-C.) ont été découvertes au hameau de Maison-Rouge, terme désignant un relais-auberge à la période romaine.

### VILLAGE D'ESSERTENNE

Église du XVIII<sup>ème</sup> siècle et son **beffroi** (clocher posé au sol).

Départ

Temps

Distance

NANTILLY

# ENTRE CHÊNE ET CHÂNOIS

 Rue de la Soufroide

Boucle du Chêne  
Boucle du Chânois

 3h  
2h

 8 km  
6 km  
233 m

Bonne direction  
Tourner  
Mauvaise direction



196 m  94 m

Fermeture partielle du sentier  
en période de chasse

Découvrez le charmant village de Nantilly traversé par la rivière la Soufroide et explorez son **patrimoine naturel et historique** en empruntant les deux boucles de ce sentier.



## Notre coup de cœur

### LAVOIR DIT « DU MOULIN »

Construit en 1828 sur les plans de l'architecte départemental Louis Moreau, formé à l'École des Beaux-Arts. Le lavoir, alimenté par une **source**, se distingue par son élégant **pavillon de paysage à quatre arcades** abritant un bassin couvert.



## Le saviez-vous ?

Vous allez emprunter une partie du chemin de **Compostelle**, un réseau de **pèlerinage européen** emblématique, reconnaissable par sa célèbre coquille.



## Le saviez-vous ?

Nantilly est traversé par le ruisseau de la **Soufroide** qui prend sa source à Autrey-lès-Gray et se jette dans la Saône à Mantoche.



### ÉGLISE NOTRE-DAME

Reconstruite à partir de **1762** sur les vestiges de l'église de 1717, l'Église doit son financement à la vente de bois autorisée par Louis XV et se distingue par son portail en fer forgé, son retable et son mobilier remarquable.



### LAVOIR DIT « FONTAINE DU JARDINIER »

Dans les années 1960, le lavoir était divisé en deux espaces : une **réserve froide** destinée aux habitants du village et un local de **distillation**, d'où la présence d'une cheminée, peu habituel sur un lavoir.



 Niveau

 Balisage

 Dénivelé

PESMES

Place des Promenades ou Forges

# DU MARTIN PÊCHEUR AUX REMPARTS

2h

6 km



Bonne direction



Tourner



Mauvaise direction

217 m  
187 m 29 m

*Pesmes, véritable livre d'histoire, vous invite à flâner à travers ses ruelles entre hôtels particuliers et fortifications médiévales pour poursuivre votre chemin jusqu'aux Forges, ancien site industriel situé en bordure de l'Ognon.*



*Notre coup de cœur*

## FORGES DE PESMES

Pendant plus de 300 ans, les hauts fourneaux, réputés au niveau national vont produire **boulets de canon** destinés d'abord à l'armée du Roi puis aux armées de la République. À partir du XIX<sup>ème</sup> siècle, cette industrie se reconvertit dans la fabrication de petit **outillage agricole et viticole**.

*Visite guidée sur réservation auprès de Culture et Animations Pesmoises.*



*Le saviez-vous ?*

C'est par la **porte Saint-Hilaire** qu'en 1477, les soldats français de Louis XI envahissent la ville. Utilisant la **ruse du Cheval de Troie**, le maréchal de Craon amena des villages de Mutigney et Chassey des charrettes remplies de tonneaux et de blé. Les Pesmois vont alors laisser entrer les attelages, et sitôt la porte franchie les soldats vont surgir.



*Le saviez-vous ?*

Salima Machamba (1874-1964), dernière **Reine de Mohéli**, île de l'archipel des Comores, repose au cimetière de Pesmes !

## ÉGLISE SAINT-HILAIRE

Avec son **clocher impérial** typique de la région Franche-Comté, l'Eglise vous invite à remonter le temps à travers sa construction où XIII<sup>ème</sup>, XIV<sup>ème</sup> et XVI<sup>ème</sup> siècles s'entremêlent et vous propose un voyage à travers des **influences artistiques variées** : bourguignonnes, comtoises et champenoises.



*Le saviez-vous ?*



Pesmes serait issu du celtique : Pech (**roc**) Maen (**élevé**) qui par déformations successives (Pes Mae) a donné Pesmes.

Départ

Temps

Distance

# VALAY ou LA RÉSIE-SAINT-MARTIN

## ENTRE FORGES ET FORÊTS

### Château de Valay ou Église de La Résie

Boucle du Tacot	2h30	7 km
Boucle Sainte-Cécile	2h	6,4 km
Boucle de La Fresse	1h30	4,8 km
		251 m



212 m 92 m

Fermeture partielle du sentier  
en période de chasse

Explorez Valay à la découverte des sites emblématiques entre **forges, église, château et lavoir** entouré de paysages champêtres et de forêts pour une randonnée au cœur de la nature et du patrimoine.

### Le saviez-vous ?

Des pièces fabriquées à Valay ont été utilisées pour la construction de la Grande Galerie de l'**exposition universelle** de 1889. Il paraîtrait même qu'au sein de la Tour Eiffel coulerait de la fonte valaysienne !

### FORGES DU GRAND VALAY

Etablies au **XVII<sup>ème</sup> siècle**, il s'agit d'un des rares exemples en Haute-Saône de tour de haut fourneau inséré dans son bâtiment d'origine.

### ÉGLISE SAINT-PIERRE ET SAINT-PAUL

Construite entre 1840 et 1844 à l'emplacement de l'**ancienne chapelle** dite chapelle Mareschal, l'église est dédiée aux apôtres Pierre et Paul. Elle abrite statues et vitrail consacrés à **Sainte Barbe** vénérée par les **professions** confrontées aux **dangers du feu** tels que les pompiers, artificiers ou mineurs.



### Notre coup de cœur

### HAMEAU DE SAINTE-CÉCILE

On peut découvrir des vestiges d'une **ancienne chapelle** aux fenêtres ogives. Autrefois, ce lieu était un lieu de **pèlerinage** : les visiteurs venaient y puiser l'eau de la fontaine voisine, réputée pour ses vertus bienfaitrices qui permettraient de **guérir la cité**.



### Le saviez-vous ?

Le nom de la commune est d'origine celtique de « Val » signifiant **fer** et « Aid » pour **abondance**.

### FONTAINE LAVOIR DE LA RÉSIE-SAINT-MARTIN

Edicule construit entre 1860 et 1863 d'après les plans de Christophe Colard, architecte graylois.



Niveau



Balisage




Dénivelé



Retrouvez les circuits détaillés par ici



Région  
BOURGOGNE - FRANCHE-COMTÉ  
Département  
HAUTE-SAÔNE



Welcome • Willkommen • Welkom  
**Bienvenue**



office de tourisme  
**VAL DE GRAY**  
PLONGEZ AU CŒUR DE LA SAÔNE...

**Office de Tourisme Val de Gray**

3 quai Mavia • 70100 GRAY

Tél. : 03 84 65 18 15 • [tourisme@cc-valdegray.fr](mailto:tourisme@cc-valdegray.fr)

**Accueil de Pesmes**

11 Grande rue • 70140 PESMES

Tél. : 03 84 31 24 38

  Rejoignez-nous sur Facebook et Instagram



[www.tourisme-valdegray.com](http://www.tourisme-valdegray.com)