

SÉJOUR RANDONNÉE

GRANDE BOUCLE CHALONNAISE



Tourisme
à CHALON
Vivez la Bourgogne

SOMMAIRE

| | |
|---------------------------|------|
| PRESENTATION DE LA BOUCLE | P.3 |
| CARTE GÉNÉRALE | P.5 |
| CARTE JOUR 1 | P.6 |
| GUIDE PAS À PAS JOUR 1 | P.7 |
| CARTE JOUR 2 | P.10 |
| GUIDE PAS À PAS JOUR 2 | P.11 |
| CARTE JOUR 3 | P.14 |
| GUIDE PAS À PAS JOUR 3 | P.15 |
| SERVICES & DÉCOUVERTES | P.18 |
| • HÔTELS | P.19 |
| • MEUBLÉS DE TOURISME | P.19 |
| • CHAMBRES D'HÔTES | P.22 |
| • RESTAURANTS | P.23 |
| • ACTIVITÉS DE LOISIR | P.24 |
| • LIEUX DE VISITES | P.25 |
| • VISITES DE CAVES | P.25 |
| • PRODUITS DU TERROIR | P.31 |
| • COMMERCE ET SERVICES | P.31 |



GRANDE BOUCLE CHALONNAISE

EN PASSANT PAR DIVRY, JAMBLES,
S^T-DESERT, MOROGES, BARIZEY,
S^T-DENIS-DE-VAUX, S^T-JEAN-DE-VAUX,
S^T-MARD-DE-VAUX, S^T-MARTIN-^T-MONTAIGU,
MERCUREY, RULLY, ALUZE, CHASSEY-LE-CAMP,
BOUZERON, CHAGNY & FONTAINES



85 KM



20H



718M



EXPERT

Nous proposons cette boucle au départ de Divry, sur 5 jours de randonnée et 2 nuits sur place. Le road book a été fait en fonction de cette commune de départ. En effet, le village est facile d'accès, vous disposez de tous les services et commerces sur place.

Vous pouvez toutefois démarrer d'autres communes, mais vous devrez vous adapter avec le road book. Selon votre circuit, pensez à réserver une table d'hôtes si besoin, ou trouver un hébergement dans une commune disposant de restaurants.

Nous préconisons Mercurey ou Rully comme point de départ, car quelques commerces et services sur place.

JOUR 1 / DIVRY - MERCUREY / 30 KMS

En partant en milieu de matinée, de la place de la Poste, vous pouvez vous arrêter au Caveau Divry Vins, qui est aussi un point d'information touristique, histoire de découvrir les animations qui auront lieu durant votre séjour. Comptez 6 heures de randonnée pour faire cette boucle, sans compter les pauses déjeuner ou les dégustations ou visites. Vous reprendrez votre trajet vers Saint-Denis-de-Vaux, en redécouvrant les vignes et les falaises.

Pensez à prendre votre picnic pour le déjeuner. Vous allez découvrir la vallée des Vaux et ses paysages escarpés.

En arrivant dans le village de Saint-Mard de Vaux, vous pourrez vous arrêter pour une petite pause dégustation au Domaine du Four Bassot.

Vous continuerez ensuite votre chemin à travers vignes et forêts, et pendant quelques kilomètres ne croiserez âme qui vive ni trace d'habitation. Ce chemin vous emmènera jusqu'à la Croix du Teu, où un panorama à couper le souffle s'étalera à vos pieds. Vous serez au dessus de Saint-Martin-sous-Montaigu.

Vous allez arriver sur Mercurey, où vous pourrez passer une soirée de repos. De nombreux domaines viticoles et hébergements sur place, sans oublier le Caveau Divin qui présente toute l'offre des vins de Mercurey.

JOUR 2 / MERCUREY - RULLY / 27 KMS

Départ du Caveau Divin de Mercurey. Après avoir fait le tour de l'étang du Pont Latin, vous allez continuer en direction du nord et pourrez découvrir de nouvelles vues de Mercurey et de la Côte Chalonnaise.

Vous allez passer devant de nombreux domaines viticoles de la Côte Chalonnaise. Vous allez remonter sur Rully en rasant sur les plateaux des 1^{er} crus, vous pourrez faire un léger détour pour admirer le Château, forteresse médiévale posée au sommet d'un océan de vignes. Vous passerez également devant les griffes d'Aqueux.

Cet itinéraire est celui où vous serez le plus en forêt, ce qui vous permettra de jour d'une certaine fraîcheur au plus fort de la journée. Vous passerez du côté d'Aubiery, puis vous retrouverez les paysages de vignes en arrivant sur Bouzeron, où vous pourrez faire un arrêt chez un viticulteur de ce village, le seul village de la Côte Chalonnaise à produire exclusivement du vin avec le cépage Aliquot.

Puis vous continuerez votre trajet avant d'arriver au village de Rully, qui compte de nombreux domaines et hébergeurs pour vous accueillir. Côté restauration, le Vendanquerot peut vous accueillir (sauf mardi et mercredi). Une supérette vous permettra de préparer le picnic pour le lendemain si besoin.

JOUR 3 / RULLY - GIVRY / 28 KMS

Après avoir traversé le village de Rully et arpenté vos premières vignes, vous suivrez un chemin qui passe au pied du parcours de santé de Fontaines. Si vous vous sentez en jambe pour rajouter quelques kilomètres à votre randonnée, n'hésitez pas, c'est une promenade très agréable à travers la forêt.

Avant d'arriver dans le village de Saint-Jean-de-Vaux, où vous pourrez acheter de quoi pique-niquer à la boulangerie, vous passerez devant le lavoir.

Du côté de Saint-Denis-de-Vaux, vous passerez devant l'église, à visiter si vous le pouvez.

Vous remonterez vers le village de Russilly, puis traverserez la chaume classée Nature 2000 et traverserez le plateau et ses forêts avant de redescendre sur le village de Givry. Vous aurez de superbes points de vue sur le village de Givry, ses vignes, et si la météo est clémente, vous découvrirez le Mont Blanc.

Lors de l'arrivée sur Givry, pourquoi ne pas en profiter pour boire un verre en terrasse du côté de la Halle Ronde (expositions sur place d'octobre à mars) ou vers la place d'armes, profitez-en pour découvrir l'église d'Emiland Gauthey (qui a construit le Canal du Centre). Plusieurs domaines sont à votre disposition au cœur du village, et si vous n'avez pas encore goûté les vins de Givry, passez par le caveau, histoire de finir en beauté. Enfin, pour bien terminer la journée, plusieurs restaurants vous accueillent sur Givry.



Photographies :

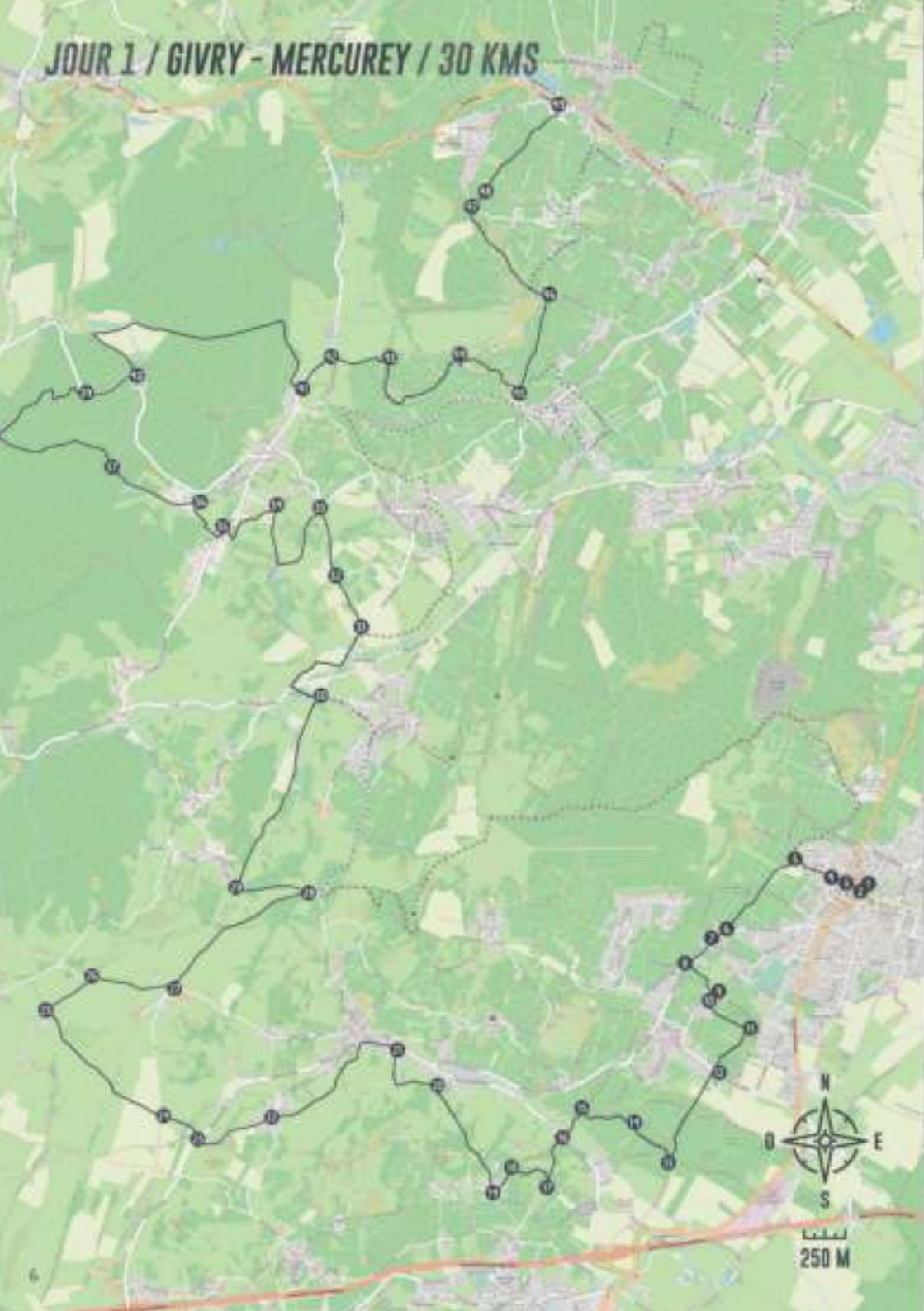
en couverture © Julien Piffaut et © A. Dastin Tourisme,
autres pages © Romain Krübel et © A. Dastin Tourisme
Fond de carte par © OpenStreetMap.org





GRANDE BOUCLE CHALONNAISE / 85 KMS

JOUR 1 / GIVRY - MERCUREY / 30 KMS



250 M

GUIDE PAS À PAS

DÉPART :
RUE GEORGES CLÉMENCEAU
71640 GIVRY

- 1 Départ de la Grand Boucle. Se diriger vers la grande porte.
- 2 Place de la Poste : Tourner à droite prendre la Rue de l'Hôtel de Ville sur environ 125 mètres.
- 3 Traverser la Rue de la République et continuer tout droit sur la Rue de Venances sur environ 120 mètres.
- 4 Au rond-point, continuer tout droit sur la Rue du Bois Chevaux sur environ 220 mètres et continuer sur la Rue de la Grande Fontaine, sur environ 100 mètres et tourner sur le Chemin de la Grande Fontaine.
- 5 Chemin de la Grande Fontaine : Tourner à gauche et suivre la route sur environ 790 mètres, puis tourner à droite.
- 6 Chemin de la Grande Fontaine : Prendre à droite sur la Rue du Clos Salomon. Attention, traversée de cette zone, dangereuse. Continuer sur la route, sur environ 390 mètres. À 120 mètres environ, sur la droite, Rue du Bois Carré, Lavoir de Cortiambles.
- 7 Rue du Bois Carré : Lavoir de Cortiambles à 100 mètres.
- 8 Tourner à gauche, avant la palte d'oe, pour prendre le Chemin « Le Paradis » sur environ 330 mètres. Flèches jaunes sur le poteau électrique en béton, (tourner à gauche).
- 9 Tourner à droite au niveau du Domaine Parize et prendre sur la route (environ 50 mètres) une petite rue sur la gauche (Rue du Champ la Dame).
- 10 Rue du Champ de la Dame et Rue des Fausillons. Prendre la petite rue sur la gauche (Rue du Champ de la Dame) sur environ 400 mètres.
- 11 La Feusée. Tourner à droite à la 1ère intersection, et suivre ce chemin (avec une bonne partie en béton), jusqu'à la prochaine intersection, sur environ 400 mètres.
- 12 Rue de la Vernaise : À l'intersection de la Rue de la Planchette, traverser la route pour prendre le chemin en face (Chemin du Champ Pourof) vers un gros bâtiment en bois. Parcourir environ 800 mètres à travers les vignes, aller tout droit, sans changer de direction aux intersections.
- 13 Chemin des Plants sans Fleurs. À la pancarte jaune « Tambourinette », tourner à droite pour prendre le virage en épingle à cheveux, sur environ 450 mètres, ne pas prendre le 1^{er} chemin à gauche (Chemin de Ternot). Ne pas prendre non plus, plus loin, la rue de la Daluz, située sur la gauche.
- 14 Ne pas prendre le chemin de droite. Continuer sur le chemin de gauche sur environ 450 mètres, pour arriver en haut d'une petite côte. Toujours rester sur le chemin, sans vouloir prendre les chemins sur les côtés.
- 15 En haut de la côte, tourner à gauche. Pancarte jaune contre le buisson, suivre la direction de « En Granqer ». Chemin descendant sur environ 90 mètres. Prendre le chemin sur la gauche, qui continue de descendre, puis qui remonte, sur environ 190 mètres, jusqu'à l'intersection de la route de Saint-Désert (Panneau visible en regardant à gauche).
- 16 Traverser la route pour prendre le chemin en face. À 120 mètres, dans le virage, ne pas prendre le chemin de droite et continuer sur environ 270 mètres, pour arriver à une intersection.
- 17 Tourner à droite et continuer sur environ 370 mètres. Ne pas prendre le 1^{er} chemin sur la gauche « Le Clos Saint-Pierre ».

- 18** Chemin du Biset. Tourner à gauche, et continuer sur environ 200 mètres, puis tourner à droite sur la rue « Chaume de la Chapelle ». Attention le 1^{er} chemin à droite est une voie sans issue.
- 19** Prendre la Rue de la Chapelle sur environ 150 mètres et continuer sur le Chemin de Jambles sur environ 800 mètres. Tourner à gauche à l'intersection.
- 20** Tourner à gauche et suivre le chemin sur environ 600 mètres. Ne pas prendre le 1^{er} chemin sur la gauche à 355 mètres. Tourner à gauche sur la Route de la Côte Chalonnaise.
- 21** Tourner à gauche et suivre la Route de La Côte Chalonnaise sur environ 300 mètres. Ne pas prendre les 4 rues sur la droite. Tourner à gauche pour prendre le chemin et le suivre sur environ 425 mètres, jusqu'à une intersection (patte d'oie). Ne pas prendre le 1^{er} chemin sur la gauche. Continuer sur votre droite sur environ 540 mètres, jusqu'à l'intersection de la route « Montée de la Croix » et tourner à gauche.
- 22** Tourner sur la deuxième route à gauche pour prendre la route de la Montée de la Croix sur environ 640 mètres, jusqu'à l'intersection de la Route de Jambles (D170). Ne pas prendre le chemin sur la gauche, à environ 570 mètres.
- 23** À l'intersection de la Route de Jambles (D170), traverser pour prendre la route en face (Vc7) et la suivre sur environ 380 mètres. Ne pas prendre le chemin sur la gauche à environ 260 mètres.
- 24** Quitter la route (Vc7) et tourner sur la gauche pour prendre le chemin sur environ 1200 mètres, jusqu'à l'intersection « Chaumont », puis tourner à droite. Ne pas prendre le chemin sur la droite à environ 600 mètres.
- 25** Tourner à droite pour prendre la route sur environ 425 mètres, jusqu'à la prochaine intersection. Tourner à droite.
- 26** Tourner à droite pour prendre la route sur environ 650 mètres, jusqu'à l'intersection « Champlain », puis tourner à gauche sur Vc7.
- 27** Tourner à gauche pour prendre la route Vc7 sur environ 1300 mètres, jusqu'à la prochaine intersection, puis tourner à gauche. Ne pas prendre le 1^{er} chemin sur la gauche, dans le virage, à environ 615 mètres.
- 28** Tourner à gauche et suivre la route sur environ 600 mètres, jusqu'à l'intersection de la Route de la Fontaine, puis tourner à droite, sur un chemin.
- 29** Avant le panneau « BARIZEY », tourner à droite, pour prendre un chemin herbeux sur environ 1700 mètres, puis tourner à droite. Rue du Lavoir. Ne pas prendre le 1^{er} chemin à gauche à environ 580 mètres, ni le 2^{ème} chemin sur la droite à environ 1100 mètres.
- 30** Tournez à gauche et continuez sur 250 mètres. Traversez la départementale et prenez le chemin qui part sur la droite sur 250 mètres. À l'intersection restez sur le chemin de droite et continuez sur 350 mètres. Prenez à gauche sur la route pendant 250 mètres et vous arrivez à une maison sur la gauche. Tourner à gauche.
- 31** Tourner à gauche et environ 7 mètres après, tourner encore à gauche. Continuer sans prendre le 1^{er} chemin à gauche, après environ 250 mètres, mais suivre le chemin sur environ 460 mètres, jusqu'à la prochaine intersection.
- 32** Sans prendre la route à droite, ni le chemin à gauche, continuer sur la route sur environ 530 mètres, puis tourner à gauche, avant la route D129.
- 33** Tourner à gauche et suivre le chemin sur environ 630 mètres, puis tourner à droite à l'intersection du chemin du Charlet. Continuer sur environ 410 mètres sur ce même chemin puis tourner à gauche, avant l'intersection du chemin du Charlet et la rue du Lavoir.

34 Tourner à gauche et marcher sur environ 420 mètres, puis prendre à droite sur environ 100 mètres jusqu'à la prochaine intersection avec la Rue des Fouères (passage étroit entre les maisons), puis tourner à gauche.

35 Tourner à gauche sur la Rue des Fouères et la suivre sur environ 75 mètres, puis tourner à droite. Continuer sur le chemin sur environ 310 mètres, puis tourner à droite pour atteindre le Chemin de Pommier situé à environ 30 mètres.

36 Tourner à gauche sur le Chemin de Pommier, puis à environ 50 mètres, tourner à gauche pour prendre le chemin. Continuer sur environ 160 mètres (ne pas prendre le chemin de gauche), puis, parcourir encore, environ 560 mètres (ne pas prendre le chemin de gauche, ni celui de droite). Continuer tout droit.

37 Aller tout droit sur environ 80 mètres et prendre légèrement à gauche. Continuer sur environ 950 mètres, sans prendre le chemin à droite à environ 470 mètres, ni celui de gauche à environ 580 mètres, puis tourner à droite.

38 Tourner à droite et suivre le chemin sur environ 980 mètres, vers le poteau « Bois de Saint Martin » direction « Ferme de la Forêt », jusqu'à la prochaine intersection avec la route D124, puis tourner à droite.

39 Tourner à droite, sur la route D124 et la suivre sur environ 430 mètres, puis tourner à gauche.

40 Tourner à gauche sur le chemin et parcourir environ 180 mètres, puis tourner à droite vers le poteau « Ferme de la Forêt » direction Blaisy. Continuer toujours tout droit, sur environ 1700 mètres, jusqu'à la prochaine intersection, puis prendre à gauche et aller jusqu'à l'embranchement de la Rue de Blaisy (environ 420 mètres) et tourner à gauche.

41 Tourner à gauche sur la Rue de Blaisy et la suivre sur environ 350 mètres, puis tourner à droite.

42 Tourner à droite vers un poteau en bois « La Croix de l'Orme », à côté d'une croix en béton, sous un gros noyer et suivre le chemin sur environ 480 mètres (sans prendre un seul chemin sur la droite), puis tourner à droite avant le virage (sentier botanique très étroit et un peu masqué).

43 Tourner à droite avant le virage et suivre le chemin qui longe la falaise (chemin botanique), sur environ 660 mètres. Continuer sur ce même chemin sur environ 385 mètres (ne pas prendre les chemins sur la gauche) et en tournant à droite, vous arrivez sur un panorama « Croix du Teu ». **ATTENTION : FALAISE.**

44 Entrer sur la droite avant le poteau « La Croix du Teu », puis ressortir en prenant à droite. Emprunter ce chemin sur environ 245 mètres et prendre à gauche, puis à droite après environ 60 mètres. Continuer sur environ 280 mètres, jusqu'à l'intersection avec la Rue du Clos de Montaigu, puis tourner à gauche.

45 Tourner à gauche et suivre la route sur environ 780 mètres, puis tourner à gauche.

46 Tourner à gauche et suivre le chemin sur environ 930 mètres (sans prendre de chemins sur le côté), puis tourner à droite. Passage près des ruines du Château de Montaigu.

47 Tourner à droite, puis à gauche après 15 mètres, ensuite, tourner à droite après 35 mètres et continuer sur environ 145 mètres et prendre à gauche.

48 Tourner à gauche et suivre le chemin sur environ 890 mètres, puis tourner à droite.

49 Tourner à droite, puis à gauche après 40 mètres. Continuer sur 40 mètres. Marcher sur 15 mètres et prendre à droite pour emprunter des escaliers qui vous mèneront sur la Grande Rue.

JOUR 2 / MERCUREY - RULLY / 27 KMS



250 M

- 49 Traverser la Grande Rue et prendre à droite sur le Chemin de l'Étang et le suivre sur environ 410 mètres, puis tourner à droite. Prendre la rue du Pont Latin et la suivre sur environ 630 mètres.
- 50 Quitter la Rue du Pont Latin (traverser la Rue de Mercure) et continuer tout droit sur la Rue de Lamproye pendant environ 170 mètres, puis tourner à gauche Rue du Reu. Continuer sur cette rue sur 25 mètres et tourner à droite en restant sur la Rue du Reu. Parcourir environ 390 mètres, puis tourner à droite.
- 51 Tourner à droite et suivre le chemin sur environ 85 mètres, puis tourner à droite.
- 52 Tourner à droite et suivre le chemin sur environ 730 mètres, jusqu'à la prochaine intersection, puis continuer sur le même chemin pendant environ 140 mètres et tourner à gauche sur la Rue de Lamproyes.
- 53 Tournez à gauche sur la rue de Lamproyes et continuez sur 550 mètres. Au carrefour prenez à gauche rue du Clos l'Évêque et continuez tout droit sur 3000 mètres.
- 54 Monter le chemin entre les vignes, vers un petit rocher sur lequel est fixé un panneau portant l'inscription « Domaine FAIVELE4 Les Villeranges ». Suivre le chemin sur environ 400 mètres, puis tourner à droite, pour reprendre la route.
- 55 Tourner à droite sur la route et parcourir environ 90 mètres, puis tourner à gauche, sur le petit chemin, juste avant le virage.
- 56 Tourner à gauche et emprunter le petit chemin montant en sous-bois, sur environ 570 mètres, puis tourner à droite, sous la ligne à haute tension.
- 57 Tourner à droite sous la ligne à haute tension, sur le chemin en descente, puis au milieu de la descente, tourner à gauche et prendre tout de suite à droite pour arriver au panneau « Mont Morin » direction Tartignot (RU4).
- 58 Tourner à droite et suivre le chemin sur environ 1400 mètres, pour arriver vers un puits sur le côté gauche de la route.
- 59 Tourner à gauche sur un petit chemin, proche d'un puits et d'une grosse maison en pierre. Poteau en bois avec panneau jaune, direction Agneux (RU2-RU6). Suivre ce chemin sur environ 150 mètres.
- 60 Tourner à droite sur la route d'Aluze, sur environ 160 mètres et prendre à gauche vers poteau « Pont des Piliers » direction Agneux, puis tourner à droite sur la route, jusqu'à la prochaine intersection, à environ 350 mètres.
- 61 Tourner à gauche au panneau sur un poteau en métal (il manque de la signalisation), puis prendre la route sur la droite, en direction des grattes d'Agneux (ne pas prendre le sens interdit). Depuis le point 21, parcourir environ 175 mètres, puis tourner à droite.
- 62 Quitter la Route d'Agneux pour prendre le petit chemin montant sur la droite, vers un panneau jaune sur poteau en bois « Agneux », direction En Varot (RU2-5). **ATTENTION : tourner tout de suite à gauche à environ 40 mètres de la route.** Suivre ce chemin sur environ 320 mètres, puis ressortir sur la route d'Agneux et prendre à droite.
- 63 Parcourir environ 90 mètres, puis prendre le chemin sur la gauche vers un panneau jaune sur un poteau en bois « Mont Palais » direction Fromange (RUS) et Aubigny (RUS).
- 64 Tourner à gauche et suivre le chemin sur environ 140 mètres, prendre à gauche. Continuer sur environ 1500 mètres, jusqu'à la prochaine intersection.
- 65 Tourner à gauche et continuer sur environ 530 mètres, puis prendre sur la gauche. Ne pas prendre le 1^{er} chemin sur la droite, avant le virage, ni le 2^{ème} à droite, après le virage. Continuer jusqu'à la prochaine intersection sur environ 350 mètres.

... et tourner à droite sur la route d'Aluze (Maison sur la droite). Le chemin avant la route, se termine sur du béton.

66

Tourner à droite sur la route, vers une maison isolée sur la droite et un poteau en bois sur la gauche « Fromange » direction Aubigny (RUS) et parcourir environ 675 mètres. (possibilité de prendre le chemin longeant la route, après 150 mètres, mais **ATTENTION : Peut-être propriété privée**), puis entrer sur le domaine d'Aubigny, par un petit chemin situé à droite.

67

Entrer sur le domaine d'Aubigny sur le petit chemin et parcourir environ 470 mètres avant de tourner à droite vers le poteau en bois « Aubigny » direction Nantoux (RUS).

68

Passage devant la ferme d'Aubigny. Suivre ce chemin sur environ 1400 mètres. (sans prendre d'autres chemins, ni à droite, ni à gauche) jusqu'à la prochaine intersection et prendre à droite. Bâtiment en fer de couleur verte, sur la droite, 200 mètres avant.

69

Prendre légèrement sur la gauche, à la palte d'oe, sur environ 1400 mètres, jusqu'à la prochaine intersection et tourner à droite sur la Route de l'Hermitage. Ne pas prendre le 1^{er} chemin à droite, après environ 45 mètres, ni celui situé sur la gauche à environ 1200 mètres (soit 200 mètres avant la route).

70

Tourner à droite sur la Route de l'Hermitage D219. À environ 120 mètres, ne pas continuer sur la route, mais prendre le chemin sur la droite, vers un poteau en bois « Nantoux » direction Agneux (RUS) et le suivre sur environ 890 mètres, jusqu'à la prochaine intersection.

71

Au gros panneau « BOURGOGNE - BOUZERON » (vue de dos), couper la route et se diriger tout droit, sur environ 460 mètres, puis tourner à gauche.

72

Tourner à gauche, vers un grand panneau « Domaine CHANZ4 (2 mn) » et un petit panneau « Rosey » (que vous verrez de dos), sur la route d'Agneux et parcourir environ 200 mètres, puis prendre le petit chemin sur la gauche.

73

Tourner à gauche et suivre le chemin qui monte le long des vignes, sur environ 440 mètres, jusqu'à la prochaine intersection, puis prendre sur la droite (en haut de la côte).

74

Prendre sur la droite, puis tout de suite à gauche et continuer le chemin sur environ 1100 mètres, sans prendre d'autres chemins sur les côtés, puis tourner à gauche.

75

Tourner à gauche du poteau « En Rement » et suivre ce chemin sur environ 500 mètres, jusqu'à la prochaine intersection. Tourner à gauche et continuer tout droit sur le petit chemin en face.

76

Tourner à gauche et tout de suite à droite, sur le petit chemin. Parcourir environ 640 mètres pour arriver à la prochaine intersection et tourner à droite, rue des Corcelles.

77

Tourner à droite sur la route pour parcourir environ 140 mètres, puis tourner à droite vers le cimetière de Bouzeron, pour continuer jusque dans le haut de la côte sur environ 300 mètres et prendre sur la gauche, avant le virage.

78

Prendre à gauche avant le virage et continuer sur environ 710 mètres. (Montagne de la Folie), jusqu'à la prochaine intersection (ensemble de bâtiments). Ne pas prendre le 1^{er} chemin à gauche, après 215 mètres environ, mais continuer légèrement sur la droite.

79

Continuer tout droit sur environ 640 mètres, puis tourner à droite à la prochaine intersection, Rue de la Montagne.

80

Tourner à droite sur la Rue de la Montagne et suivre sur environ 310 mètres, jusqu'à la prochaine intersection, puis tourner à droite. Ne pas prendre les 2 chemins à droite sur le Chemin de La Folie.

81

Tourner à droite sur le Chemin de la Folie, sur environ 320 mètres, puis tourner à gauche.

82

Tourner à gauche et suivre le chemin 55 mètres environ et rester sur le chemin de droite. Continuer sur environ 270 mètres, puis prendre le chemin en face, légèrement sur la droite.

83

Prendre le chemin en face, légèrement sur la droite et continuer sur environ 1200 mètres, jusqu'à la prochaine intersection, puis tourner à droite. Ne pas prendre de chemins sur le côté.

84

Tourner à droite et suivre le chemin sur environ 805 mètres et tourner à gauche. Ne pas prendre le chemin de gauche après 725 mètres, mais le suivant.

85

Tourner à gauche et suivre le chemin sur environ 350 mètres, puis tourner à droite sur la Rue de Remenot. Ne pas prendre le chemin à gauche, après 90 mètres.

86

Tourner à droite sur la Rue de Remenot et la suivre sur environ 460 mètres, puis tourner à gauche sur la Rue du Bourgneuf.

87

Tourner à gauche sur la Rue du Bourgneuf et la suivre sur environ 270 mètres, puis tourner à droite sur la Grande Rue.

88

Tourner à droite sur la Grande Rue. Après 55 mètres environ, tourner à gauche et prendre la Place Sainte-Marie sur environ 100 mètres, puis tourner à droite sur la Rue de l'Épée.

89

Tourner à droite sur la Rue de l'Épée et la suivre sur environ 150 mètres, puis tourner à droite sur la Rue du Poyat. Suivre cette courte rue sur 10 mètres et tourner à gauche sur la Rue Saint-Laurent.

ETAPE



90

Tourner à gauche sur la Rue Saint-Laurent et la suivre sur environ 160 mètres. Au croisement, tourner à droite direction Sauquet (RU2-RU4) et suivre la route sur environ 915 mètres, jusqu'à l'intersection, en haut de la petite côte.

91

Tourner à gauche sur le chemin, après l'intersection et marcher sur environ 400 mètres jusqu'au panneau blanc « EN GUENES ».

92

Continuer sur ce même chemin en prenant légèrement à gauche, sur environ 330 mètres, sans prendre celui de droite qui se situe à environ 200 mètres.

93

Tourner à droite sur la petite route vers un panneau blanc « CLOUX LOUVRIER ». Suivre cette route sur environ 690 mètres, puis tourner à gauche. Ne pas prendre le chemin à droite juste avant cette intersection.

94

Tourner à gauche sur ce petit chemin descendant dans les vignes et aller jusqu'à l'intersection qui se situe à environ 400 mètres, puis tourner à droite.

95

Dans le bas de la descente, tourner à droite sur la petite route, vers un petit rocher sur lequel est fixé un panneau portant l'inscription « Domaine FAVELEY Les Villeranges ». Suivre la route sur environ 270 mètres, puis tourner à gauche.

96

Tourner à gauche sur un chemin en cailloux, vers un poteau en bois « BOIS DE NAL », direction Fontaines et Parcours Sportif (F02). Suivre ce chemin sur environ 1100 mètres.

97

Traverser la route de Givry pour emprunter le chemin juste en face, sur environ 390 mètres, puis tourner à droite sur un petit chemin, juste avant la Rue Morantin.

98

Tourner à droite sur le chemin avant la Rue Morantin, vers le poteau en bois « Chemin du Mieu », direction Morantin (F02) et « Les Camères » (F02), suivre ce chemin sur environ 915 mètres.

99

Tourner à droite au panneau « Chemin du Mieu », fixé sur un mur en pierre et continuer sur environ 80 mètres, jusqu'à la route.

100

Traverser la route de Givry et prendre le chemin en face. Croix en béton sur la gauche. Continuer sur ce chemin environ 870 mètres. Ne pas prendre d'autres chemins avant d'arriver à la route « Chemin de Saint-Hilaire ».

101

Tourner à droite pour prendre le Chemin de Saint-Hilaire, vers panneau jaune sur un poteau en bois « Les Cornières », direction Le Clos L'Evêque. Suivre cette route sur environ 975 mètres, puis tourner à gauche.

102

Continuez tout droit et prenez la route du Clos l'Evêque qui descend sur la gauche. Après 250 mètres à la fourche, prenez la route à droite sur 400 mètres. Au carrefour, prenez la route de Lamproyes à droite sur 600 mètres.

103

Tourner à gauche sur la Rue des Bujols et la suivre environ 580 mètres, puis tourner à droite sur la Grande Rue.

104

Tourner à droite sur la Grande Rue et la suivre sur environ 280 mètres, puis tourner à gauche sur la Rue de Coudroyes.

105

Tourner à gauche sur la Rue de Coudroyes et la suivre sur environ 150 mètres, puis tourner à droite sur la Rue de Martin Gault. Suivre cette rue sur environ 315 mètres, puis tourner à gauche pour prendre la Rue de Touches.

106

Tourner à gauche sur la Rue de Touches et la suivre sur environ 520 mètres, puis tourner à droite en continuant sur la Rue du Clos du Roy pendant environ 110 mètres, puis tourner à gauche.

107

Tourner à gauche et suivre le chemin sur environ 245 mètres, puis tourner à droite sur la Rue du Clos du Roy. Suivre cette rue sur environ 50 mètres, puis prendre à gauche en continuant sur cette même rue pendant environ 285 mètres. Tourner à droite et marcher sur 10 mètres, puis tourner tout de suite à gauche.

- 108** Tourner à gauche et suivre le chemin sur environ 280 mètres, puis tourner à gauche. Continuer sur environ 150 mètres (les ruines du Château de Montaiqu, sur votre gauche), puis tourner à droite.
- 109** Tourner à droite et suivre le chemin sur environ 680 mètres, puis tourner à gauche.
- 110** Tourner à gauche et suivre le chemin sur environ 250 mètres, puis tourner à droite.
- 111** Tourner à droite et suivre le chemin sur environ 75 mètres, puis tourner à droite et continuer la Rue de Boussoy sur environ 200 mètres, jusqu'à la Rue du Clos Laval. Traverser cette rue et continuer en face sur la Rue des Blés environ 135 mètres, puis tourner à droite sur la Rue sous le Puits.
- 112** Tourner à droite sur la Rue sous le Puits et la suivre sur environ 225 mètres, puis tourner à droite sur la Rue du Clos. Continuer sur environ 355 mètres, puis traverser la Rue du Grand Four pour prendre en face, la Ruelle La Riotte, à suivre sur 130 mètres, puis tourner à gauche, Rue du Paradis.
- 113** Tourner à gauche sur la Rue du Paradis et la suivre sur environ 95 mètres et continuer sur la Route de la Croix Reu Choux sur environ 200 mètres et tourner sur la droite.
- 114** Tourner à droite sur la petite route et la suivre sur environ 30 mètres et tourner encore à droite. Suivre cette petite route (en restant sur la droite), sur environ 115 mètres, puis tourner à gauche. Continuer toujours sur la gauche, sur environ 85 mètres. Contourner le parking de randonnée.
- 115** Continuer tout droit et suivre le chemin sur environ 350 mètres. Prendre légèrement sur la gauche à la palte d'oe.
- 116** Rester sur la gauche et suivre le chemin sur environ 1000 mètres.
- 117** Poursuivre légèrement sur la gauche sur environ 250 mètres, puis tourner à droite et tout de suite à gauche. Continuer sur ce chemin sur environ 115 mètres, puis tourner à gauche.
- 118** Poursuivre légèrement sur la gauche sur environ 250 mètres, puis tourner à droite et tout de suite à gauche. Continuer sur ce chemin sur environ 115 mètres, puis tourner à gauche.
- 119** Tourner à gauche et suivre le chemin sur environ 95 mètres, avant de tourner à droite sur la route. Continuer sur cette route pendant environ 190 mètres, jusqu'à la prochaine intersection avec la route D124, puis tourner à droite.
- 120** Tourner à droite sur la route D124 et la suivre sur environ 115 mètres et prendre la première à gauche.
- 121** Tourner à gauche sur le Chemin Du Moulin Roussel et le suivre sur environ 260 mètres, jusqu'à la première intersection, puis tourner à droite sur le chemin du Moulin Roussel.
- 122** Tourner à droite et parcourir environ 90 mètres, puis tourner à gauche sur le Chemin du Petit Lavoir, vers le poteau « Petit Lavoir » direction « La Maison Rouge », sur environ 370 mètres, puis prendre à droite (Chemin du Passou) jusqu'à la prochaine intersection, sur environ 150 mètres.
- 123** Tourner à gauche et marcher environ 30 mètres, puis tourner à droite en suivant le chemin sur environ 810 mètres, jusqu'à la prochaine intersection. Tourner à droite sur la Route de Banzey. Poteau électrique en béton en face avec flèche jaune directionnelle droite.
- 124** Tourner à gauche et continuer sur 130 mètres. Prendre le chemin qui part à droite sur environ 250 mètres. Au croisement suivant rester sur le chemin de gauche et continuer sur 250 mètres. Traverser la départementale et continuer sur la route des Grands Prés sur 400 mètres.

125

Tourner à droite pour prendre la Rue Verte sur environ 300 mètres puis tourner à droite sur la Rue de la Côte Chalonnaise. Ne pas prendre la Rue du Verger à environ 175 mètres sur la gauche.

126

Tourner à droite pour prendre la Rue de La Côte Chalonnaise sur environ 475 mètres et continuer sur la droite sur la route D1, sur encore 960 mètres environ, puis tourner à gauche sur un chemin.

127

Tourner à gauche pour prendre un chemin sur environ 1200 mètres, puis tourner à gauche sur un chemin qui monte en direction de la Chaume de Givry.

128

Tourner à gauche en direction de la Chaume de Givry, pour prendre un chemin assez raide, qui monte vers une barrière à environ 55 mètres. **ATTENTION - Penser à bien refermer la barrière**, pour ne pas laisser s'échapper les vaches. Continuer sur le chemin qui traverse la prairie, sur la Chaume sur environ 1100 mètres, jusqu'à la barrière.

129

Après avoir passé la barrière, tourner à droite pour prendre le chemin qui redescend de la Chaume, sur environ 1100 mètres, puis tourner à gauche.

130

Forêt de conifères - Tourner à gauche pour prendre le chemin sur environ 1600 mètres, puis tourner à droite. Ne pas prendre le sentier pédestre à environ 1100 mètres.

131

Forêt mixte - Tourner à droite pour prendre un chemin en descente, sur environ 680 mètres, jusqu'à l'intersection du chemin du Cellier Aux Moines, puis tourner à gauche.

132

Tourner à gauche pour prendre le Chemin du Cellier Aux Moines sur environ 160 mètres, puis tourner à droite.

133

Tourner à droite pour prendre le chemin sur environ 330 mètres, jusqu'à une intersection, puis continuer tout droit, sur environ 320 mètres, puis tourner à gauche.

134

Tourner à gauche pour prendre le chemin sur environ 95 mètres, puis tourner à gauche pour prendre le Chemin de la Rue des Bois Cheveux.

135

Tourner à gauche pour prendre la Rue du Bois Cheveux, et du petit rond-point, prendre tout droit, sur la Rue de Voranques, jusqu'à l'intersection de la Rue de la République, sur environ 450 mètres.

136

Continuer tout droit sur la Rue de l'Hôtel de Ville sur environ 125 mètres, puis tourner à gauche sur environ 55 mètres pour arriver Place de la Poste.

ARRIVÉE!



SERVICES & DÉCOUVERTES SUR LE CHEMIN

Dans beaucoup des villages traversés, vous pourrez trouver de quoi vous ravitailler. Pour cela il vous suffit de consulter les pages suivantes, dans lesquelles vous trouverez les adresses des hébergements, des commerces où vous ravitailler, des sites culturels à découvrir sur votre parcours ou à proximité immédiate, ou d'autres activités sportives.

Les villages traversés sont nombreux et vous trouverez des hébergements dans quasiment chacun d'eux (meublés de tourisme, chambres d'hôtes, ou hôtels). Vous pourrez ainsi composer des étapes adaptées à vos capacités. Si vous êtes en groupe, n'hésitez pas à contacter notre service Réceptif qui pourra vous aider à organiser votre séjour pour l'hébergement et la restauration, et vous fera des suggestions de visites, en fonction de la durée de votre randonnée, du type d'hébergements que vous recherchez, du nombre de personnes de votre groupe, si vous préférez faire une dégustation ou une visite de musée ou château. Vous pourrez ainsi combiner les plaisirs de la randonnée avec la découverte des nombreuses richesses de notre territoire.

LÉGENDE



Animaux
admis



Animaux
non admis



Restaurant



Train



Hébergement



Piscine
et baignade



Wifi gratuit



Tous restaurants
acceptés



Carte bancaire
acceptée



Cheques Vacances
acceptés



Qualité Tourisme

Signe de reconnaissance qui vous permet de choisir en toute confiance des établissements qui offrent des prestations de qualité.



Vignobles & Découvertes

Label national créé en 2008 permettant de découvrir les activités, hébergements et points de restauration qui gravitent autour du vignoble et de son patrimoine naturel et culturel.



Accueil Vélo

Marque nationale qui garantit un accueil et des services de qualité auprès des cyclistes dans des établissements situés à moins de 5 km d'un itinéraire cyclable.



Aventures Mômes

Les sites partenaires ont signé une charte de qualité avec l'Agence départementale de tourisme de Saône-et-Loire. Il s'agit d'engager à proposer aux familles un accueil, une tarification, des équipements et aménagements adaptés aux enfants de 4 à 14 ans.



Bienvenue à la ferme

Les agriculteurs de ce réseau s'engagent à proposer des produits fermiers et un accueil de qualité et à être ambassadeur d'une agriculture durable et responsable, ancrée dans les terroirs.



Agriculture biologique

Label français créé par le Ministère de l'Agriculture en 1985. Un établissement portant ce label s'inscrit dans le cadre de son activité l'utilisation de produits issus de la chimie de synthèse.

Hôtels

MERCUREY - 140, GRANDE RUE
Hôtellerie du Val d'Or



03 85 49 23 85

<http://www.le-valdor.com>

Ancien relais de diligence du XVIIIème, situé au cœur du village de Mercurey.

Maublés de Tourisme

BARIZEY - 2 RUE DES GRANDS PRÉS
Moulin des Grands Prés



06 08 45 79 02

Ancien moulin du XVIIIème siècle, cette petite maison mézenne saura vous séduire par son environnement bucolique.

FONTAINES - 11 ROUTE DE GIVRY
Du Temps Pour Soi



03 85 29 55 60

<http://webitea-71-V4-francais.g.itea.fr/resa/etape1>
NUM=1808&INSTANCE=gites71

Toute l'année.

Comptez maison de maître du 18ème ornée d'histoire (ancienne demeure vigneronne d'un domaine familial de renommée mondiale) soigneusement restaurée dans les règles de l'art, avec au sein d'un...

FONTAINES - 71 TER GRANDE RUE
la Petite Maison



03 85 29 55 60

<http://webitea-71-V4-francais.g.itea.fr/resa/etape1>
NUM=1842&INSTANCE=gites71

Toute l'année.

Charmant petit cocon tout confort d'inspiration contemporaine, basé dans une ancienne grange de pays l'auvergnat du 18ème siècle soigneusement rénovée, où se joue l'art de vivre chateaulain en plein...

FONTAINES - 1 ROUTE DE GIVRY
Le Clos du Jardin de l'Arène



07 77 32 69 59

Petite maison indépendante, confortable. Grand jardin proche à la détente !

FONTAINES - 102 GRANDE RUE
Les Buissonnets



03 85 29 55 60

<http://webitea-71-V4-francais.g.itea.fr/resa/etape1>
NUM=1558&INSTANCE=gites71

Au cœur du vignoble Chateaulain, entre Rully et Mercurey, et à 70m de la Vigne Verte, gîte entièrement rénové dans une propriété du 18ème, à proximité des propriétés mais avec accès indépendant...

GIVRY - 27 RUE DE LA REPUBLIQUE
Activinum - Appartement 1



06 83 30 46 71

<https://activinum.fr>

En plein cœur de Givry, dans une bâtisse rénovée, studio meublé de 24 m2 permettant de vivre en parfaite autonomie. Très bon niveau de prestations.

GIVRY - 27 RUE DE LA REPUBLIQUE
Activinum - Appartement 2




06 83 30 46 71

<https://activinum.fr>

En plein cœur de Givry, dans une bâtisse rénovée, studio meublé de 31 m2 permettant de vivre en parfaite autonomie. Très bon niveau de prestations.

GIVRY - 27 RUE DE LA REPUBLIQUE
Activinum - Appartement 3



06 83 30 46 71

<https://activinum.fr>

En plein cœur de Givry, dans une bâtisse rénovée, studio meublé de 28 m2 permettant de vivre en parfaite autonomie. Très bon niveau de prestations.













GIVRY - 27 RUE DE LA REPUBLIQUE
Activinum - Appartement 4



06 83 30 46 71

<https://activinum.fr>

En plein cœur de Givry, dans une bâtisse rénovée, studio meublé de 26 m2 permettant de vivre en parfaite autonomie. Très bon niveau de prestations.

| | | |
|--|--|--|
| <p>GIVRY - 9, RUE DE ONAS Gîte Le Jardin des Arums</p>  | <p>06 32 20 42 37 https://le-jardin-des-arums.business.site</p> | <p>Jolie maison au cœur de Givry, toute équipée. Cour fermée. Terrasse, jardin.</p> |
| <p>GIVRY - 14, RUE CLÉMENTAUX La Maison Jaune</p>  | <p>06 13 98 82 30 http://almeubert.wixsite.com/le</p> | <p>Ouvert toute l'année Gîte ou chambre d'hôte (selon la durée), au pied des vignes et à proximité des commerces et de la gare.</p> |
| <p>GIVRY - 1 RUE DES VIGNES ROUGES La Petite Maison</p>  | <p>07 86 13 25 70 http://www.lapetitemaisongivry</p> | <p>Ouvert toute l'année. Se reporter au calendrier La petite maison est un logement calme, propre, avec une vue très dégagée, offrant tout le confort pour un excellent séjour à deux ou en famille.</p> |
| <p>GIVRY - PORCEY La Planchette</p>  | <p>03 85 29 55 60 http://webitea-71-v4-francais.gl.itea.fr/resa/etape1.. NUM=1190&INSTANCE=gites71</p> | <p>toute l'année Dans le cadre du patrimoine rural de Porcey, au cœur du vignoble réputé de la Côte Chalonaise, j'ai gîte aménagé dans une très ancienne maison datant du XVII^e siècle. Pas de chauffage, 1 chambre...</p> |
| <p>GIVRY - 2 RUE DE SIMPLE COEUR Le Cœur de Givry</p>  | <p>06 18 11 92 05 https://sejoursbourgogne.com/</p> | <p>Ouvert toute l'année Ce logement entièrement rénové en 2022 est situé au cœur du village de Givry, dans les vignobles de la Côte Chalonaise. Accueil jusqu'à 10 personnes.</p> |
| <p>GIVRY - 8 800 RUE DE LA SAULGÉOT Les Champs Fleuris</p>  | <p>03 85 29 55 60 http://webitea-71-v4-francais.gl.itea.fr/resa/etape1.. NUM=1527&INSTANCE=gites71</p> | <p>Au cœur du vignoble, à 200m de la Voie Verte et 500 m des commerces, cette maison en pierres entièrement restaurée offre l'authenticité originale du bâtiment (poutres, charpente et pannes...)</p> |
| <p>GIVRY - RUE LÉCAGNE CIVY Les Pampres</p>  | <p>09 53 09 66 30 http://webitea-71-v4-francais.gl.itea.fr/resa/etape1.. NUM=1677&INSTANCE=gites71</p> | <p>Au centre de Givry, village viticole renommé de la Côte Chalonaise, ce gîte de construction récente est à la fois complètement indépendant, avec son entrée particulière par chemin privé, son jardin...</p> |
| <p>GIVRY - PORCEY Le Vivier</p>  | <p>03 85 29 55 60 http://webitea-71-v4-francais.gl.itea.fr/resa/etape1.. NUM=579&INSTANCE=gites71</p> | <p>Toute l'année. Viticulture traditionnelle (domaine familial) sis à deux pas exploitée en "agriculture raisonnée" IVE / délégation à visite possible sur réservation). Margerite vous accueille au sein d'une résidence...</p> |
| <p>JAMBLES - 21 ROUTE DE SAINT-DESERT Gîte du Domaine Lemonde</p>  | <p>06 19 07 11 23</p> | <p>Maison familiale au cœur de la côte chalonaise</p> |
| <p>JAMBLES - 4 RUE DU QUART BERRY Sur le Chemin des Vacanciers</p>  | <p>03 85 44 50 57</p> | <p>- A côté de l'habitation des propriétaires, jolie maison indépendante, située dans un village viticole de Chalonais. Cour et terrain clos.</p> |
| <p>MELLECEY - 785, ROUTE DE LA Vallée Clos Saint-Martin</p>  | <p>03 85 45 25 93 https://www.clososaints.fr/le-clos</p> | <p>Retrouvez-vous dans ce lieu étonnant et chargé d'histoire pour un week-end en amoureux, une fête de famille ou des vacances entre amis.</p> |
| <p>MELLECEY - 142 RUE DU 19 MARS 1962 Pierre et Marie</p>  | <p>03 85 98 99 90 http://webitea-71-v4-francais.gl.itea.fr/resa/etape1.. NUM=1777&INSTANCE=gites71</p> | <p>Proche de Chalon-sur-Saône, cette maison familiale avec cour privative peut accueillir jusqu'à 6 personnes. Le FCC, totalement indépendant et accessible aux personnes à mobilité réduite, comprend une...</p> |

MERCUREY - 2 PLACE DE LA CROIX ROUSSE

Aux 3 Marronniers

07 68 21 13 52

<http://webitea-71-v4-francais.gi.itea.fr/resa/etape1>,
NUM-3055&INSTANCE=gites71

Toute l'année.

Petite décoration retravée (reconstitution de vous fidèles), tables. 3 toujours passionnée (pâtier sur place à noter). Maître vous accueille au sein d'une authentique maison de vigneron du...

MERCUREY - 136 GRANDE RUE

Gîte Le Balthazar

06 88 88 55 62

<http://gitelebalhazar.wisitea>

Ouvert toute l'année

Au cœur de la Bourgogne dans la plus vaste appellation de MERCUREY Gîte climatisé pouvant accueillir jusqu'à 8 personnes!

MERCUREY - 1 RUE DU CRÉT

Le Gîte du Château

06 62 10 47 94

Gîte de charme dans un beau domaine viticole à Mercurey en Bourgogne doté d'une chambre double et d'une chambre 2 lits - Terrasse - dégustation.

MERCUREY - 28, PLACE DES NOYERS

Les Maisons de Chamirey La Maison du Clos du Roi *****

06 19 24 61 53

<http://www.lesmaisonsdechamirey>

Maison d'hôte et de charme avec piscine privée et sauna au cœur des vignes - 3/7 jans, 3 ch/2 sdb

MERCUREY - 8 RUE DU CHÂTEAU

Les Maisons de Chamirey La Maison du Grand Four ****

06 19 24 61 53

<http://www.lesmaisonsdechamirey>

Ouvert toute l'année.

Cette maison d'hôte pour 4/5 pers située au cœur des vignes (sauna & piscine) vous séduira pour son confort, son calme & ses dégustations au domaine.

RULLY - 31, RUE DU MOULIN À VENT

La Cabotte Rullyotine

07 83 91 22 58

<http://www.cabotterullyotine.fr>

Maisons de 4 chambres, 2 salles de bain, grande terrasse avec vue directe sur le château médiéval, sauna, billard, ping pong, air hockey.

RULLY - RUE DE CÂNE

La So Sweet

06 26 84 35 49

<http://webitea-71-v4-francais.gi.itea.fr/resa/etape1>,
NUM-1783&INSTANCE=gites71

Toutes saisons.

Daphé & Jean-Christophe vous accueillent au sein d'une véritable authentique maison de vigneron du XVIIIe, pleine d'histoire & restaurée avec soins, doté au calme à deux pas des toutes premières...

SAINT-DENIS-DE-VAUX - 4 IMPASSE DES CURSIÈRES

La Chamotte

07 77 32 69 59

Maison de village entièrement rénovée, au calme, "La Chamotte" est l'endroit idéal pour votre séjour en Bourgogne, entre Mercurey et Chilly.

SAINT-DENIS-DE-VAUX - 14 RUE DE LA CÔTE

CHALONNAISE

Poluzot

03 85 29 55 60

<http://webitea-71-v4-francais.gi.itea.fr/resa/etape1>,
NUM-1003&INSTANCE=gites71

-

Dans un joli village de la Vallée des Vaux, au cœur de vignoble de la Côte Chalonnaise, gîte indépendant entièrement rénové avec soins. Bar de chausson, vignes avec culture locale ouverte sur les vignes et...

SAINT-JEAN-DE-VAUX - 21 GRANDE RUE

Gîte de l'Orbize

03 85 29 55 60

<http://webitea-71-v4-francais.gi.itea.fr/resa/etape1>,
NUM-1862&INSTANCE=gites71

Toute l'année.

Maison de pays du début 20ème siècle soigneusement restaurée en bord de vignoble au cœur de la superbe vallée de Vaux.

SAINT-MARD-DE-VAUX - 35 RUE DES FOUGÈRES

Maison du Four Bassot

06 72 30 86 80

<http://webitea-71-v4-francais.gi.itea.fr/resa/etape1>,
NUM-1971&INSTANCE=gites71

Toute l'année.

Telliers, articles peintes d'origine pure, Bourgogne pure d'adhésion (donc vous pouvez visiter l'abbaye tout proche) et Sécherons, tout d'une famille de viticulteurs depuis plusieurs générations...

SAINT-MARTIN-SOUS-MONTAIGU - 8 RUE DU CLOS

Gîte La Petite Maison

06 80 53 38 93

<https://www.lamaisondezezelle.fr>

Ouvert toute l'année. Contact de préférence par mail, réponse rapide assurée.

Gîte très calme dans un village au cœur des vignes (2km de Mercurey). Nombreuses balades sans prendre la voiture. Info tourisme - Accueil personnalisé.

SAINT-MARTIN-SOUS-MONTAIGU - 6-8 RUE DU CLOS

Le Pressoir



03 85 98 07 94

<https://www.lamaisondeselis.fr>

toute l'année

Au cœur du vignoble de la Côte Chalonnaise, sur la Route des Vins (10km de Chalon-Saône), le gîte Le Pressoir est un point de départ idéal pour visiter la Bourgogne Sud. Calme, agréable, au sein d'un...

Chambres d'hôtes

FONTAINES - 4 RUE DES CLAUDES

Chambres d'hôtes Les Granges



03 85 49 56 85

<http://lesgranges-fontaines.com>

Ouvert du 15 mars au 15 octobre. Fermeture annuelle du 15 octobre au 15 mars. Fermeture annuelle du 15 octobre au 15 mars.

GIVREY - 15 T AVENUE DE CHALON

Au Petit Pressoir



06 83 21 02 73

<https://www.aupetitpressoir.fr/>

Ouvert toute l'année.

Chambres d'hôtes tout confort au cœur de Givrey. Piscine, patio privatif avec terrasse, parking, climatisation, WiFi.

JAMBLES - 26 RUE DE LA CÔTE CHALONNAISE

Chambres d'Hôtes "La Gémuloise"



03 85 44 34 27

<http://lagemuloise.com>

Chambres et table d'hôtes dans une maison vigneronne du 19e siècle. Sur le GR7, à 3 km de la voie verte. Petit de village. Cuisine du midi depuis 2013.

JAMBLES - 8 RUE DU QUART BERRY

Sur le Chemin de Saint-Jacques



03 85 29 55 60

<http://webites-71-V4-francais.gites.fr/ress/etape1>
NUM=2566&INSTANCE=gites71

Toute l'année.

Authentique ferme de pays du 16ème siècle, chargée d'histoire et soigneusement restaurée, offre au calme au sein d'un charmant village viticole typique l'envie de séjourner dans le vignoble des Côtes...

MELLECEY - 795 ROUTE DE LA VALLÉE

Le Clos Saint-Martin



03 85 45 25 93

<https://www.clossaintm.fr/le-clos>

Belle demeure chargée d'histoire dotée de 5 chambres spacieuses de 2 à 5 personnes avec piscine, sauna, billard... Table d'hôtes sur réservation.

MERCUREY - 13 RUE DU LIARD TOUCHES

Chambres d'Hôtes "Evidence"



06 88 98 63 33

<http://www.evidence-maison-hotes.com>

Fermeture annuelle du 15 décembre 2022 au 15 mars 2023. Ouvert du 15 mars au 15 décembre.

Authentique et accueillante d'une maison d'hôtes de prestige.



Restaurants

BOUZERON - 4, PLACE FRANCE LECHENAULT

Le Bouzeron



03 85 42 23 34 Couv 50

<http://www.restaurant-lebouzeron.com/>

Cuisine européenne, Cuisine

Le chef prend plaisir à tout faire maison à partir de produits locaux pour vous faire plaisir.

GIVRY - 4, PLACE D'ARMES

Auberge La Billebaude



03 85 44 34 25 Couv 70

<http://labillebaude.fr>

Régionales française

Restaurant traditionnel avec gâteaux et charnières. Cuisine locale à l'honneur. Grande terrasse en été.

GIVRY - 5 RUE DE LA RÉPUBLIQUE

Le Salon




06 68 23 97 10 Couv 48

Cuisine traditionnelle,
Régionales française

Le Salon de Grigorie vous propose une brasserie le midi de 12h00 à 14h00 et le soir un menu gastronomique de 19h00 à 21h00. Ferme le dimanche.

JAMBLES - 43 RUE DE LA CÔTE CHALONNAISE

La Table Conviviale



03 85 44 31 92 Couv 30

<https://www.domainecristoph-table-conviviale/>

Autour du vin, Cuisine régionale

Restaurant traditionnel au cœur du domaine également Bourgognais où un repas et des vins de qualité s'attendent que vous !

MERCUREY - 12 BIS RUE DE SAINTENAY

Basilicum



03 85 92 23 73 Couv 54

<http://www.basilicum.fr>

Cuisine du monde, Cuisine européenne

Cuisine et vins traditionnels italiens. Terrasse accueillante au cœur du village de Mercurey.

MERCUREY - 140, GRANDE RUE

Hôtellerie du Val d'Or (restaurant)



03 85 49 23 85 Couv 80

<http://www.le-valdor.com>
Cuisine régionale
bourgignonne, Cuisine

Cuisine traditionnelle et raffinée de produits frais à découvrir au coin de la cheminée.



Activités de loisirs


GIVRY - HALLE RONDE RUE DE L'HÔTEL DE VILLE
A2C - Animation en Côte Chalonnaise



03 85 41 58 82
<http://www.animation2c.fr>

L'autre porte de la Côte Chalonnaise. Accueil par A2C : balades, visites, expos, concerts et infos sur le meilleur des animations.

GIVRY - 0104
Acrogivry Les Aventures en Forêt



06 80 00 35 45
<https://www.acrogivry.fr>

Ouverture du 1er avril au 3 novembre 2023.
 Calendrier et horaires sur le site www.acrogivry.fr

Retenez le 06 80 00 35 45 et venez faire le plein de...

GIVRY - 27 RUE DE LA RÉPUBLIQUE
Activinum - Location de VTT



06 83 30 46 71
<https://activinum.fr>

Depuis Givry, louez un VTT électrique et partez à la découverte du vignoble bourguignon, des circuits régionaux, du val de Saône, du patrimoine local.

GIVRY - 27 RUE DE LA RÉPUBLIQUE
Activinum - Œnologie



06 83 30 46 71
<https://activinum.fr>

À Givry, dans un cadre propice à la découverte, venez apprécier les vins de Bourgogne du Sud et plus particulièrement ceux de la Côte Chalonnaise.

GIVRY - 1 RUE EMILAND GAUTHIEY
Carambole Bourgogne



06 85 17 82 91
<https://carambole-bourgogne.fr/les-gacks/>

Stade en trottinettes électriques, au cœur de la ville de Chalonnaise.

GIVRY - 0104 FORÊT COMMUNALE DE GIVRY
Explor Games® Les Druides de Cellardhor



06 80 00 35 45

Ouvert du 1er avril au 3 novembre 2023.
 Calendrier et réservation sur www.acrogivry.fr

Mais d'une tablette généraliste comme « maître du jeu »,


GIVRY - 29 RUE DES FAUBOURGONS
Mani Transport



06 37 96 09 37
<https://www.manitransport.com>

Circuit de découverte du vin et du vignoble bourguignon en partenariat avec les producteurs locaux. Sans parking ou journée en fonction de vos envies

GIVRY - 0104 - FORÊT COMMUNALE DE GIVRY
Mini-Golf de la Forêt de Givry



06 80 00 35 45
<https://www.acrogivry.fr/mini-golf/>

Ouvert du 1er avril au 3 novembre 2023.
 Horaires et calendrier d'ouverture sur www.acrogivry.fr

Venez tester votre swing sur les 12 trous en famille ou...

MERCUREY - 25 GRANDE RUE
Montgolfière Rully en Bourgogne



06 30 24 31 97
<https://montgolfiererullyenbourgogne.com>

Vols et baptêmes en montgolfière pour découvrir nos vignobles et nos beaux villages des côtes Chalonnaises et bourguignes

REMIGNY - 25 CHEMIN DU 6 SEPTEMBRE 1944
Air Escargot - Vols en montgolfière



03 85 87 12 30
<http://www.air-escargot.com>

Réservation possible toute l'année.
 Fermeture de l'activité du 01/12 au printemps suivant.

Vols en montgolfière. Au gré des vents, découvrez les...

RULLY - 8 HAMEAU DU CHÂTEAU
Bike and Wine Tours by Active Tours



03 80 26 17 12
<https://bourgogne-evasion.fr/produit/journee-velo-et-vin-en-cote-de->

Sur rendez vous, Sur rendez-vous uniquement toute l'année, Sur rendez-vous uniquement toute l'année

Création, organisation et accompagnement de randonnées à...

RULLY - 17 RUE DOULON

My French Tour



06 58 00 78 46

<http://www.myfrenchtour.com>

Tours guidés dans le vignoble et 3CX & Estate. Visites de caves et dégustations de vin, expériences insolites dans le vignoble.

Lieux de visites

RULLY - CHÂTEAU

Château de Rully



03 85 87 20 89

<http://www.chateaurully.com>

Ouvert du 1er juillet au 31 août 2023, tous les jours sauf le lundi, de 11h à 13h & 14h à 18h.

Château médiéval. Visite guidée de l'intérieur (premier étage).

Visites de caves

BARIZEY - 2 RUE VERGER

Bertrand Patrick



06 13 46 85 99

<http://www.domainebertrand.fr>

Vignerons de Pinot en Côte depuis 1911, la famille Bertrand cultive la vigne dans l'un de plus beaux terroirs de la Côte chalonnaise. Raphaël Bertrand reprend le domaine familial en octobre 2020 avec...

BOUZERON - 6, RUE DE LA FONTAINE

Chanzy



03 85 87 23 69

<http://www.chanzy.com>

Avec 60 hectares de vignes sur 6 villages de la Côte de Beaune et de la Côte Chalonnaise, le domaine est propriétaire de 3 Clos et de 2 Monopoles et démontre notamment l'artique Monopole de...

BOUZERON - 1, RUE DES DAMES

Chaussin Jocelyne



03 85 87 09 01

Du lundi au samedi de 9h à 12h et de 14h à 18h (sur rendez-vous durant les travaux à la vigne et en dehors de ces horaires). Sur rendez-vous le dimanche.

BOUZERON - RUE DES DAMES

Les Champs des Thémis



06 80 28 79 96

Les Champs de Thémis, c'est le domaine que j'ai créé en 2014, sur la Côte chalonnaise, au cœur de la Bourgogne. Je suis issu d'une famille où la vigne et le vin ont toujours occupé une place...

CHASSEY-LE-CAMP - LIEU-DIT NANTOUX 1, RUE DES ARNAULT

Moreteaux



03 85 87 19 10

<http://www.moreteaux.eu>

Domaine familial situé en Côte Chalonnaise depuis trois générations, nous explorons près de 15 hectares sur les trois cépages bourguignons : Pinot, Chardonnay et Pinot Noir - Bourgogne...

FONTAINES - 8, CHEMIN DU CLUS L'ÉVÊQUE

Domaine de la Tour Saint-Hilaire



06 18 51 81 10

<http://www.latoursainthilaire.fr>

En plein cœur de la Côte chalonnaise, entre Mercurey et Rilly, le domaine de la Tour Saint-Hilaire présente un panorama exceptionnel entre vignes, prairies et forêts. Riche d'une longue histoire,...

GIVRY - 8, RUE DES BONS CHEVAUX

Besson Guillemette et Xavier



03 85 44 42 44

<http://domainebessongivry.com>

Le Domaine Besson est un domaine familial de 10 ha. Cette petite structure vous permet de découvrir toute notre attention à la santé de la vigne et du raisin afin d'obtenir un vin de qualité. Vous...

GIVRY - RUSSELY













Chofflet-Valdenaire



03 85 44 34 78

<https://domaine-chofflet.com/>

Situé à Russely, hameau de Givry, en Côte Chalonnaise, six prairies et vignes se côtoient en un doux relief, le domaine Chofflet s'étend sur 18 hectares. Il se concentre sur la même appellation...

| | | |
|---|--|---|
| <p>GIVRY - 36, RUE DE JAMBLES HAMEAU DE PONCEY Desvignes </p> | <p>03 85 44 51 23 https://www.domainedesvignes</p> | <p>Ouvert du lundi au vendredi de 8 h à 12 h - 14 h à 17 h 30 sur rendez vous. Samedi et jours fériés sur réservations uniquement Savoir-faire traditionnel acquis par plusieurs générations</p> |
| <p>GIVRY - 13 PLACE DE LA POSTE BUREAU D'INFORMATION TOURISTIQUE-GIVRY Givry Vins </p> | <p>03 85 44 43 36 https://www.achalen.com</p> | <p>Venez découvrir les vins de l'Appellation Givry. Plus de 36 vins sont disponibles au prix producteur.</p> |
| <p>GIVRY - 45, RUE DE JAMBLES - PONCEY Lumpv Vincent </p> | <p>03 85 44 52 00 http://domaine-lumpv.fr</p> | <p>Le Domaine Vincent LIMPP se situe dans le hameau de Poncey et cultive 8 hectares de vignes classées GIVRY. Prendre Du côté reparties : 1 hectare de chardonnay dans les climats Le Vignot et Le Grand...</p> |
| <p>GIVRY - 5, RUE DE L'ORCÈNE Mouton </p> | <p>03 85 44 37 99 http://www.domainelaurentmas</p> | <p>Prise de rendez-vous avant la venue au domaine.</p> |
| <p>GIVRY - 18, RUE DES FAUSSILLONS Parize Père et Fils </p> | <p>03 85 44 38 60 https://laurentparize.wixsite.com/contacter</p> | <p>Ouvert du lundi au samedi de 9 h à 17 h, (rendez-vous conseillé) Le dimanche sur rendez-vous (06 72 93 36 31) Les PARIZI font du Bourgogne depuis six générations sur</p> |
| <p>GIVRY - 6 RUE DE LA PLANCHETTE - PONCEY Pelletier Higon </p> | <p>03 85 94 87 42</p> | <p>Domaine familial de 7 hectares, nous avons supprimé les herbicides grâce au travail des sols. Nous appliquons les principes de la lutte raisonnée contre les maladies cryptogamiques. Les vendanges...</p> |
| <p>GIVRY - 4, RUE DE L'ÉCOLE PONCEY Ragot </p> | <p>03 85 44 35 67 https://domaine-ragot.com/</p> | <p>Domaine familial de 9 hectares situé à Poncey, charmant village dans les vignes. La méthode de viticulture reste traditionnelle, tout en associant les techniques modernes d'élaboration.</p> |
| <p>GIVRY - 20, RUE DE L'ORCÈNE Tatraux Jean et Fils </p> | <p>03 85 44 36 89</p> | <p>Ouvert tous les jours du lundi au vendredi, 10 h - 17 h Le samedi, uniquement sur rendez-vous. Petite exploitation familiale existante depuis 3 générations.</p> |
| <p>GIVRY - 7, RUE DE L'HÔTEL DE VILLE Thenard </p> | <p>03 85 44 47 83</p> | <p>Depuis de nombreuses générations, ce domaine familial exploite des vignes principalement sur Givry, il possède, pour élever ses vins de manière traditionnelle, une cave exceptionnelle du XVIIIème...</p> |
| <p>JAMBLES - 8 RUE DE CHARPAILLES Bourgeon René </p> | <p>03 85 44 35 85</p> | <p>Domaine familial niché dans un petit village viticole.</p> |
| <p>JAMBLES - LE MOULIN NEUF 45 ROUTE DE SAINT-DÉSERT Danjean Berthoux Pascal </p> | <p>03 85 44 54 74</p> | <p>Nous nous sommes installés en 1993 dans un ancien Moulin, et nous avons repris l'exploitation de nos parents en 2005... Nous exploitons 12 hectares 20 sur les communes de Mercury, Givry et Jambles...</p> |
| <p>JAMBLES - 43, RUE DE LA CÔTE CHALONNAISE Drain Christophe </p> | <p>03 85 44 31 92 http://www.domainechristophe</p> | <p>Domaine familial de 18 ha situé au centre du village de JAMBLES au nord de la Côte Chalonnaise.</p> |

MERCUREY - 40, GRANDE RUE
Charoussot - A ma Cave



03 85 45 28 28
<https://www.amacave.fr/>

Ouvert du mardi au samedi de 9h à 12h et de 14h à 18h30 Fermé les dimanches et jours fériés

Au cœur de la Côte Chalonnaise, dans un cadre charmant,

MERCUREY - 29, GRANDE RUE & RUE DE JAMPROYES
Charton



03 85 94 80 21
<https://www.domainecharton.fr>

9h-12h 14h-18h
Le Domaine CHARTON est un domaine familial créé sur 3 générations à Mercurey. Les vignes, âgées de 10 à 100 ans, offrent une multitude de découvertes diverses et variées. Les cépages sont le Pinot...

MERCUREY - RUE DU CHÂTEAU CHAMREY
Château de Chamirey



03 85 44 53 20
<https://www.chamirey.com/fr/>

Le Domaine du Château de Chamirey, planté dans les meilleurs terroirs de Mercurey, comprend 27 hectares (27 ha de rouges et 13 ha de blancs)

MERCUREY - CHÂTEAU DU BOURGNEUF - 71, GRANDE RUE
De Suremain



03 85 98 04 92
<http://www.domaine-de-suremain.com>

Au cœur de Mercurey depuis 7 générations, dans le terroir de la Côte Chalonnaise, nous exploitons aujourd'hui 38 ha. Nous portons une attention particulière au respect des terroirs et de notre...

MERCUREY - RUE DU CHÂTEAU CHAMREY
Domaine de la Ferté



03 85 44 53 20
<http://www.domaine-de-la-ferite.com>

Le domaine de la Ferté doit sa notoriété, comme beaucoup de lieux viticoles historiques en Bourgogne, à l'influence des moines qui développent très vite une activité viticole dans les alentours de...

MERCUREY - 15, RUE DU CHÂTEAU
Domaine de la Monette



03 85 98 07 99
<https://www.domainedelamonne.com>

Ouvert tous les jours (sauf dimanche), uniquement sur rendez-vous.

Domaine viticole de 12 hectares en agriculture biologique, qui fait une multitude de cuvées de tous ses cépages d'Auxois...


MERCUREY - 1 RUE DU CHÊNE
Domaine du Château de Garnerot



06 62 10 47 94
<https://chateau Garnerot.fr>

Proximité du XV^e, haut lieu de la Côte Chalonnaise et de Mercurey, le Château de Garnerot est un nouveau domaine géré par Alexis Rozzo et Caroline Fyot. Nos vignes sont en conversion Agriculture...

MERCUREY - 25, RUE DU CLOS LÉVÊQUE
Duvernay P et F



03 85 48 34 27
<https://www.domaine-duvernay-mercurey.com>

Domaine viticole familial créé en 1970 par le grand père Jean Duvernay. Aujourd'hui le fils Jean-Luc et la petite-fille Florence gèrent le domaine.

MERCUREY - 4, RUE DE JAMPROYES
Jeannin-Naltet



03 85 45 13 83
<http://www.jeannin-naltet.fr>

Haute saison : de 1er juillet au 31 octobre 2022 Lundi, mardi, jeudi et vendredi de 9h à 12h et de 14h30 à 17h00, le mercredi de 9h00 à 11h30 et le week-end sur rendez-vous

MERCUREY - 16, PLACE DU BOURGNEUF
Jobard Bourland



06 21 58 50 78
<https://sophiebourlandjobard.fr>

Ce Domaine, un des plus petits de Mercurey en comptant 6,1 ha, a été créé en 2010 par Sophie Bourland pour une production de Blancs confidentiels, le blanc en Pinot noir pour élaborer le 1er Cru La Bombard...


MERCUREY - 58 - 59 A, GRANDE RUE
Juillot Michel



03 85 98 99 89
<https://www.domaine-michel-juillot.fr>

Installé au cœur de Mercurey depuis quatre générations, le Domaine Michel Juillot compte 21 hectares de vignes. Situées sur Mercurey, Rilly et Aixe-Cartes, dont 8,50 hectares en Premiers crus...

MERCUREY - 11, RUE DU CLOS DU ROY HAMEAU DE TOUCHES
Meix Foulot



03 85 45 13 92

Ouvert du lundi au samedi sur RDV Fermé en période de vendanges

Agenda Biévé de Lucey, à la suite de son père Paul de Lucey, gère le domaine familial de 28 hectares, entièrement en Premiers Crus. 100% bio depuis 2010, 100% vendange à la main et...

MERCUREY - 19, RUE DE JAMPROYER

Raquillet François

03 85 45 14 61

<https://www.domaine-raquillet.com>**Ouvert du lundi au vendredi de 9h à 18h, samedi de 9h à 12h. Fermé dimanche et jours fériés. Fermeture annuelle du 25 décembre au 2 janvier.**

MERCUREY - 11, GRANDE RUE LE CLOS ANTONIN RODET

Rodet Antonin

03 85 98 12 12

<https://www.rodet.com>

Vigneron indépendant depuis 1875, Antonin Rodet exploite 85 hectares de vignes en Côte Chalonaise, Côte de Beaune et Hautes-Côtes de Beaune avec un monopole - Roly Clos de la Bessande du Château de...

MERCUREY - 4, RUE DE MERCUREY

Theulot Juillot

03 85 45 13 87

<https://www.theulotjuillot.eu>

A l'origine du Domaine, Marguerite JULLIOT agit rattachée à ses petits enfants Nathalie et Jean-Claude en 1987. Aujourd'hui sur 12 ha, le Domaine produit essentiellement des Bourgognes, Mercurey et...

MERCUREY - 14, RUE DE CHAMERODE

Tramier L & Fils

03 85 45 10 83

<https://www.maison-tramier.com>**ouvert de lundi au samedi de 9h à 12h et de 14h à 18h.**

C'est dans un cadre renvoyant au pied des vignes sur les façades de Mercurey que notre Maison familiale est installée depuis 1937. Avec nous, retrouvez à la fois l'authen-

MERCUREY - 30 TER RUE DU LIARD TOUCHES

Tupinier-Bautista

03 85 45 26 30

<https://www.domaine-tupinier-bautista.com>

Depuis 1756, en Bourgogne, au cœur de la Côte Chalonaise, le domaine produit des grands vins uniquement sur le village de Mercurey et le petit hameau de « Touches ». C'est en 1997, que Marc Bautista...

RULLY - 11, RUE DES BORDS

André Delorme

03 85 87 64 14

<https://www.andre-delorme.com>

Visitez nos caves soignées faites dans la niche. Découvrez le processus d'élaboration de nos Crémants de Bourgogne, Dégustation et "Machou".

RULLY - 5, PLACE DU CHAMP DE FORÊT

Albert Soumit

03 85 87 20 71

<https://www.albert-soumit.fr/>**Dégustation sur rendez-vous uniquement. Fermé le week-end**

Situés au cœur du village de Rully, vous serez heureux de vous accueillir (sur rendez-vous) pour vous faire découvrir notre expertise de l'élaboration de Bourgognes et de vins blancs.

RULLY - 6 ZA LES CHAMPS ROUGES

Belleville

03 85 91 06 00

<https://www.domainebelleville.com>

Le Domaine Belleville est vit au cœur du Village viticole sur les terres de Rully. Il est propriétaire de 22 hectares de vignes, dont 4 ha blancs à l'est et de 2 ha de terres, situés de Senny-Chambertin...

RULLY - 21, GRANDE RUE

Briday Michel

03 85 87 07 90

<http://www.domaine-briday.com>

Domaine familial de 10 hectares. Vinification traditionnelle pour des vins les plus authentiques possibles dans le respect du terroir. Caves au centre du pays.

RULLY - 4, RUE DU CHÂTEAU

De Villaine

03 85 91 20 50

<https://www.de-villaine.com>

Domaine de pure tradition bourgognonne, nous nous engageons à vous proposer la meilleure expression des terroirs que nous exploitons. Nos vignes, cultivées selon la culture biologique depuis 1982 et...

RULLY - 2, RUE DE LA RÉPUBLIQUE

Domaine de Cardon

06 69 72 08 65

<http://www.domaine-de-cardon.fr>

Notre domaine est situé au cœur de la Bourgogne et notre cave dans le petit village de Rully. Nous exploitons 14 hectares de vignes dont 13 hectares en Côte Chalonaise et Côte du Cochenay et 1...

RULLY - 6, RUE SAINT LAURENT

Domaine de La Renaissance

06 09 76 78 08

Nous recevons sur rendez-vous.

Le nom de ce Domaine de 16 hectares suit différentes appellations : Mercurey, Rully, Bourgogne et Pommeau, il a pu être choisi au hasard. Animés par le dynamisme, Patrick et Sophie amoncent ainsi les...

RULLY - 21, RUE DE DELEY

Domaine de l'Ecette - Daux Vincent

03 85 91 21 52

<http://domaine-ecette.fr>**Ouvert de lundi au dimanche inclus, sur rendez-vous de préférence.**Vincent Daux exploite 18 hectares de vignes à Rully en Côte Chalonaise (67 % blancs et 33 % rouges). Tous nos vins sont issus de notre domaine familial. [En savoir plus](#)

RULLY - COURRIER - 7 RUE DE LA LOPPE CAVES - 8 RUE DES BOEDES

Domaine des Chauchoux

03 85 87 12 94

<https://domainedeschauchoux.com>**Ouvert de lundi au vendredi de 8h30 à 12h et de 13h30 à 17h30 (merci de prendre rendez-vous). Le soir et week-end uniquement sur rendez-vous au 03 85 87 12 94.**

RULLY - RUE DE LA BURSEROLLE

Dureuil-Janthial Vincent

03 85 87 26 32

<https://www.dureuil-janthial.fr/le-domaine/>Au cœur de la Bourgogne, le domaine Dureuil-Janthial s'étend sur 20 hectares de vignes à Rully et Meilly, en Côte chalonaise, mais aussi à Philippi-Montchaet et Nuits-Saint-Georges. [En savoir plus](#)

RULLY - 2, RUE DE CHADRY LE MEY-GALLAUME

Ninot

03 85 87 07 79

<http://www.domaineninot.com>**Sur rendez-vous : 03 85 87 07 79 ou erw@domaineninot.com Fermé le dimanche et les jours fériés Pour les visites et dégustations, planning et réservation sur [www.domaineninot.com](#)**

RULLY - 11 BIS, RUE DU MOULIN À VENT

Picamelot Louis

03 85 87 13 60

En venant visiter le Domaine familial Louis Picamelot vous vivez une expérience inoubliable et plongez au cœur d'une impressionnante cave... [En savoir plus](#)

RULLY - 17 RUE DES BUIS

Ponsot Sylvain et Lucie

03 85 87 32 44

Du lundi au samedi : de 9h à 12h et de 14h à 18h Nous vous conseillons de prendre rendez-vous afin d'organiser votre dégustation dans les meilleures conditions

RULLY - 21, RUE DES BUIS

Rois Mages - Debavelaere Anne Sophie

03 85 48 65 64

<http://www.rois-mages.com>Détails des années 90, Anne-Sophie et son mari décident de s'installer dans la région après un coup de cœur pour les viticulteurs et les vignobles de Bourgogne. Lors d'une rencontre, la possibilité... [En savoir plus](#)

RULLY - 14, RUE DE LA BURSEROLLE

Vitteaut-Alberti

03 85 87 23 97

<http://www.vitteaut-alberti.fr>Domaine familial depuis 3 générations, Vitteaut-Alberti cultive en 1981, à Rully, plusieurs des vins effervescents bourguignons. [En savoir plus](#)

SAINT-DENIS-DE-VAUX - 4 RUE DE L'EVÊCHÉ

Domaine de l'Evêché - Joussier Quentin et Vincent

03 85 44 30 43

<http://www.domaine-leveche.com>**Ouvert de lundi au vendredi, de 9h à 12h et 13h30 à 18h**Bienvenue dans notre Domaine de 14 hectares - Maison et Cave du XVIIIe siècle, escalier monumental du XIXe siècle, [www.domaine-leveche.com](#)

SAINT-MARD-DE-VAUX - 15, RUE DES FOISSERES

Domaine du Four Bassot

03 85 45 13 04

<https://www.domainefourbassot.fr>Le domaine, mené aujourd'hui par Sébastien GAULT, compte 27ha de vignes en Côte Chalonaise - Meilly, Rully, Bouzeaux, Gilly. [En savoir plus](#)

SAINT-MARTIN-SOUS-MONTAIGU - 1, RUE DU MEIX

Domaine du Clos Moreau

03 85 98 95 00

<https://www.domaine-pascal-masseot.fr>**Ouvert tous les jours, un appel téléphonique au préalable est conseillé, Dimanche sur rendez-vous. Fermeture annuelle : du 11 au 20 août 2022**

SAINT-MARTIN-SOUS-MONTAIGU - 2 RUE DU CLOS DES BOULLES

Garrey Philippe

03 85 45 23 20

<http://www.philippegarrey.com>Domaine de Côte certifié bio et biodynamie. [En savoir plus](#)

Produits du terroir

GIVRY - RUSSELLY

La Chèvre de Russilly

03 85 44 46 46

Du 1er Mars au 30 Septembre Lundi au vendredi de 9h à 11h30 et de 16h à 19h Le samedi de 9h à 11h30 et de 16h à 17h Du 1er octobre au 1er décembre Lundi au

GIVRY - 14 RUE DE LA RÉPUBLIQUE

Le Clos des Flaveurs

03 85 45 38 41

Cher "Clos des Flaveurs", nous travaillons des aliments authentiques et de nos terroirs produits dans le respect des écosystèmes et de la nature.

GIVRY - 18, RUE DE L'HÔTEL DE VILLE

Maison Bry

03 85 44 31 44

<http://www.patisserie-bry.fr>

Ouvert toute l'année.

Découvrez la pâtisserie fine et créative d'Aurélien Bry. Chocolats et confiseries maison.

RULLY - 11 PLACE SAINTE MARIE

La Cave de Rully

03 85 93 62 90

Venez découvrir notre gamme sur Rully et Bourgonnais ainsi que notre sélection sur toute la France. Bières locales et vins de France.

Commerces et services

GIVRY - 2, PLACE DE L'ÉGLISE

Robe Grenat

03 85 44 38 44

<http://www.robegrenat.com>

Espace vente et éveil du vin. Philippe Struvel, passionné de vins depuis plus de 20 ans, propose des prestations liées à la connaissance des vins.

Retrouvez tous nos conseils pour un séjour réussi dans le Chalonnais :

Hébergement



Restauration & Traiteurs



Œnotourisme & Brasseries



Patrimoine & Loisirs



Artisanat, Commerces & Services



Animations, Manifestations & Fêtes



télécharger
& consulter sur :

www.achalon.com

A Chalon Tourisme

4 place du Port-Villiers
71100 CHALON-SUR-SAONE
office@atourisme@achalon.com
03 85 48 37 97

