

Présentation

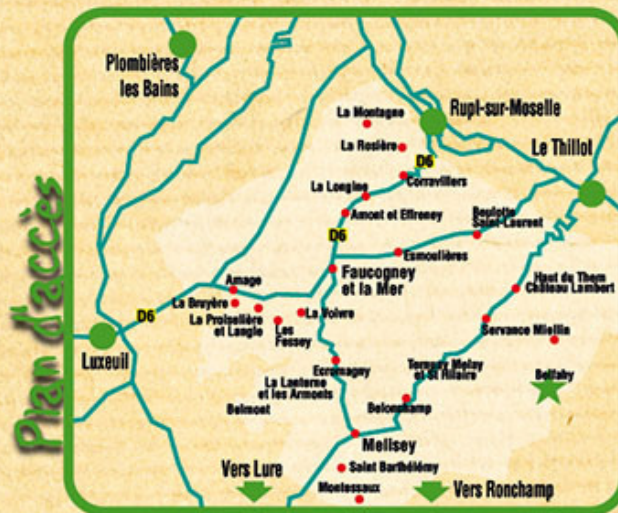
Perché à 850 mètres d'altitude, le village de Belfahy est le plus haut de Haute-Saône et du Massif des Vosges. Au départ de la Place des Brimbelles, le circuit de randonnée permet, dans un premier temps, de rejoindre la chapelle Saint-Blaise à Miellin en descendant par le Col des Chevrères. La chapelle a été érigée en 1822 à proximité d'une source connue pour ses propriétés contre le mal de gorge.

Après avoir profité de ce véritable havre de quiétude, le sentier grimpe pour rejoindre la Réserve Naturelle des Ballons Comtois et le Col Sans nom à 1 000 d'altitude. De magnifiques panoramas sur les vallées s'offrent aux randonneurs avec notamment une ouverture sur les Montagnes du Jura. Enfin, le circuit descend progressivement sur Belfahy. Durant la période estivale, les chemins sont parsemés de myrtilles sauvages. L'hiver, le sentier est praticable en raquettes. Après la randonnée, une halte à l'auberge de la Chevauchée s'impose avec une découverte de la tarte à la myrtille, la spécialité du village.

VOSGES DU SUD

La petite charte du randonneur

- Respectez le tracé des sentiers en suivant le balisage. N'utilisez pas de raccourcis afin de limiter le piétinement de la végétation et l'érosion.
- Respectez les lieux que vous traversez, refermez les barrières après votre passage, ne cueillez pas les fruits sur les arbres, ni les fleurs le long des chemins.
- Restez discret, pensez aux riverains, aux autres utilisateurs de la nature et à la sérénité des lieux traversés. Observez la faune et la flore sans les toucher.
- Ne faites pas de feu et ne fumez pas dans les bois ou à proximité des lisières et des broussailles.
- Tenez les chiens en laisse. Ils peuvent provoquer des dommages ou être victimes d'accidents.
- Ne laissez ni trace de votre passage, ni déchets.
- Tenez compte des consignes des chasseurs pendant les périodes de chasses traditionnelles. Se renseigner auprès des communes.



Office de Tourisme des 1000 Etangs
Place de la Gare - 70270 Melisey
03 84 63 22 80
contact@les1000etangs.com
www.les1000etangs.com



Bureau d'information touristique
7 Grande Rue
70310 Faucongy-et-la-Mer

Belfahy > circuit pédestre > « Les Brimbelles »

Circuit Rando



Communauté de Communes des 1000 Etangs

Circuit Les Brimbelles

infos pratiques
COMMUNE : Belfahy
DÉPART : Place des Brimbelles
PARCOURS : 7 km
DURÉE : 2h30
DÉNIVELÉ : 350 m
DIFFICULTÉ : Difficile
BALISAGE À SUIVRE : rond jaune

CIRCUIT Points de passage




Suivre le balisage :
Rond jaune

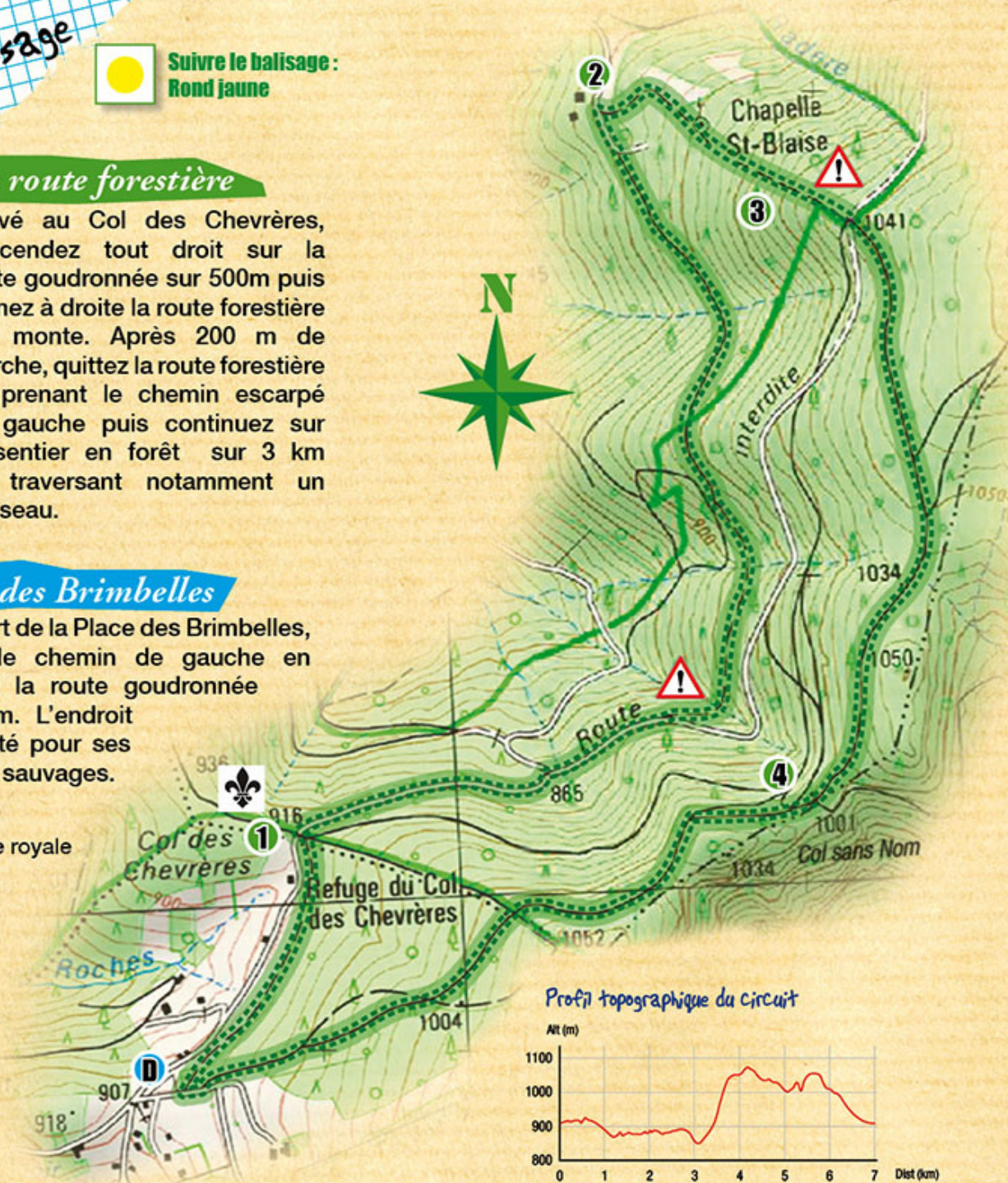
1 La route forestière

Arrivé au Col des Chevrères, descendez tout droit sur la route goudronnée sur 500m puis prenez à droite la route forestière qui monte. Après 200 m de marche, quittez la route forestière en prenant le chemin escarpé de gauche puis continuez sur le sentier en forêt sur 3 km en traversant notamment un ruisseau.

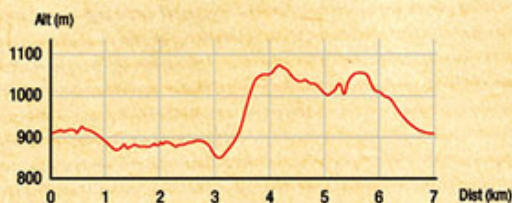
D Place des Brimbelles

Au départ de la Place des Brimbelles, prenez le chemin de gauche en longeant la route goudronnée sur 600m. L'endroit est réputé pour ses myrtilles sauvages.

 Borne royale



Profil topographique du circuit



2 La Chapelle Saint Blaise

Arrivé à une intersection, prenez à droite le chemin qui monte pour rejoindre la chapelle Saint Blaise à Miellin. Elle fut érigée en 1822 à proximité d'une source connue pour ses propriétés contre le mal de gorge d'où le dicton: « eau de Saint Blaise, tout mal apaise ». L'édifice a été déplacé à la fin du XIXe siècle pour faire place à une carrière de granit.

3 Montée dangereuse

Après avoir profité de ce véritable havre de quiétude, continuez tout droit sur le chemin qui grimpe dans le sous-bois. Attention, la montée est très raide. Arrivé sur une route forestière, prenez le chemin d'en face et continuez votre ascension en direction du "Col sans nom".

4 Le Col sans Nom

Arrivé au "Col sans Nom" à 1 000 m d'altitude, prenez le chemin de droite en suivant le GR 59 qui relie le Ballon d'Alsace à Culoz en Auvergne-Rhône-Alpes. Continuez votre route sur 1,4 km pour rejoindre Belfahy. Le sentier offre de magnifiques panoramas sur la Haute-Vallée de l'Ognon.



Passage difficile