



Battant-Viertel

Besançon Stadtrundgang



Office de Tourisme et des Congrès du Grand Besançon
25 000 Besançon
Hôtel de Ville - 52 Grande Rue
+33 (0)3 81 80 92 55
www.besancon-tourisme.com
info@besancon-tourisme.com

Infos:

- Im Jahr 2019 erwarb die Stadt Besançon, die bereits in Besitz einer auf den benachbarten Hügeln in Stenod hatten soll, diesmal eine Herde Schafe! Halten Sie die Augen offen, vielleicht haben Sie das Glück, sie am Ufer des Baches Mouillière unterhalb der Tour de la Pelote weiden zu sehen.
- Die Stadt hat zwei digitale Applikationen kreiert, die eine Stelle die Tour de la Pelote dar, in der anderen mit dem Titel "Bunghung Vauvains" kann man die Befestigung anschauen erbaut wurden.
- Die Synagoge wird 1869 eingeweiht und 1871 fertiggestellt. Ihr neomaurener Stil im Sinne der orientalistischen Art wurde nachgebildet.
- Im Jahr 2013 fällt die Tour de la Pelote, ein mittelalterliches Militärgebäude (Artillerieturm), das im 17. Jahrhundert von Vauban umgestaltet wurde, einem Feuer zum Opfer, das nur noch das äußere Gerippe übrig lässt. Das einzigartige Dachwerk wird bei dem Brand völlig zerstört. Im Juni 2016 wurde bei den Restaurierungsarbeiten die Herausforderung gemeldet, das Balkengerüst aufarbeiten die Herausforderung.
- Im Jahr 2013 fällt die Tour de la Pelote, ein mittelalterliches Militärgebäude (Artillerieturm), das im 17. Jahrhundert von Vauban umgestaltet wurde, einem Feuer zum Opfer, das nur noch das äußere Gerippe übrig lässt. Das einzigartige Dachwerk wird bei dem Brand völlig zerstört. Im Juni 2016 wurde bei den Restaurierungsarbeiten die Herausforderung gemeldet, das Balkengerüst aufarbeiten die Herausforderung.
- Im Jahr 2013 fällt die Tour de la Pelote, ein mittelalterliches Militärgebäude (Artillerieturm), das im 17. Jahrhundert von Vauban umgestaltet wurde, einem Feuer zum Opfer, das nur noch das äußere Gerippe übrig lässt. Das einzigartige Dachwerk wird bei dem Brand völlig zerstört. Im Juni 2016 wurde bei den Restaurierungsarbeiten die Herausforderung gemeldet, das Balkengerüst aufarbeiten die Herausforderung.

Réalisation: Agence RHODOSI&ONE

1/ PONT BATTANT

Im zweiten Jahrhundert von den Römern erbaut, bleibt diese Brücke die einzige der Stadt, bis Ende des 17. Jahrhunderts die Passerelle de Bregille errichtet wird. Nachdem sie mehrere Male umgebaut und im Krieg von 1939-1940 teilweise zerstört wurde, wird sie 1953 durch ein aus einem einzigen Bogen bestehendes Bauwerk ersetzt, um im Falle eines Hochwassers einen Staudammeffekt zu vermeiden.

In jüngerer Zeit wurde sie erneut umgestaltet, um das Gewicht der Straßenbahn tragen zu können, die 2014 in Betrieb gesetzt wurde. Auf der Flaniermeile aus Holz über dem Doubs, über die Sie spazieren werden, herrscht ein friedliches Miteinander aus Fußgängern, Fahrrädern, Autos und der Straßenbahn.

Statue Jouffroy d'Abbans

Sie stellt den Marquis de Jouffroy d'Abbans (1751-1832) dar, der die ersten Versuche der Dampfschiffahrt auf dem Doubs unternahm.

Die Bisontins fühlen sich wirklich sehr mit diesem eleganten Marquis verbunden und es ist keine Seltenheit, ihn mit einem Requisit bestückt zu sehen! Zögern Sie nicht, für ein Erinnerungsfoto mit ihm zu posieren!

Augen auf: An zahlreichen historischen Gebäuden sind Informationstafeln mit ergänzenden geschichtlichen Angaben angebracht. Ihr Inhalt ist größtenteils ins Deutsche und ins Englische übersetzt.

2/ ÜBERRESTE DES AMPHITHEATERS



Mit Dimensionen, die mit den Bauwerken von Arles und Nîmes vergleichbar sind, etwa 21 Meter hoch, lag das im 1. Jahrhundert erbaute Amphitheater in einem 106 mal 126 Meter großen Oval und bot Platz für bis zu 20.000 Zuschauer!

In Erinnerung an diese glanzvolle galloromanische Vergangenheit finden Sie in diesem Bereich: die Rue d'Arènes, die École d'Arènes und den Parkplatz mit dem Namen Parking... d'Arènes.

Auf Ihrer Strecke, Hausnummer 13 der Rue Thiémanté: ein Fachwerkhäus aus dem 16. Jahrhundert, eines der ältesten von Besançon.



3/ PLACE MARULAZ

Dieser Platz trägt den Namen des Generals J.F. Marulaz (1769 - 1842), Kommandeur und Verteidiger der Stadt gegen die Österreicher während der Belagerung 1814. Er grenzt an die ehemalige Artilleriekaserne, in der heute eine Fachoberschule untergebracht ist, und an ein Ensemble aus Gebäuden verschiedener Epochen. Eines davon, das aus dem 18. Jahrhundert stammt, bildet die Basis des Dreiecks, dessen Gravitationszentrum von einem 1854 errichteten Brunnen von Delacroix eingenommen wird.

Oberhalb des Platzes, in der Rue Marulaz, beglückt ein Gemeinschaftsgarten Gärtner und Schüler des Stadtviertels.

Dieser schattige, sehr angenehme Platz ist ideal, um an heißen Tagen und Sommerabenden auf der Terrasse ein Gläschen zu trinken.

Im Frühling werden sämtliche Straßen des Viertels mit einem Trödelmarkt bevölkert!

4/ FORT GRIFFON

Das aktuelle Fort wurde ab 1680 nach Plänen des Festungsbaumeisters Vauban erbaut. Als Brückenkopf der Stadt kann dieses Bauwerk, das einen privilegierten Standort einnimmt, als eine zweite Zitadelle angesehen werden. Aufgrund seiner Lage war es möglich, im Fall eines Angriffs aufs Land hinauszuschießen, aber auch im Fall einer Rebellion in Richtung Stadt. Heute ist das Fort im Besitz des Departements Doubs.

Kleiner Markt am Sonntagmorgen auf der Place Jouffroy d'Abbans ganz in der Nähe! Sehr beliebt bei den Bewohnern des Stadtviertels.

Auf einem der Türme der Eglise angesehen. Diese Kirche, ein Meisterwerk des Architekten Nicolas Nicole, wird zwischen 1746 und 1766 am Standort des Baptisteriums Saint-Lin, der ältesten Kultstätte der Diözese, errichtet. Ihr stilistisch sehr homogenes Inneres wird als eines der schönsten Werke der französischen Architektur des 18. Jahrhunderts angesehen.

Die Synagoge wird 1869 eingeweiht und 1871 fertiggestellt. Ihr neomaurener Stil im Sinne der orientalistischen Art wurde nachgebildet.

14/ ÉGLISE SAINTE-MADELEINE

12/ QUAI DE STRASBOURG

11/ TOUR DE LA PELOTE

13/ SYNAGOGUE

Der Rosengarten Clos Barbisier, der 1882 in der Nähe des Fort Griffon angelegt wurde, bietet eine sehr schöne Sammlung an alten Rosenstöcken, die aus Studien hervorgegangen sind, welche die städtische Direktion für Grünanlagen in Zusammenarbeit mit Spezialisten vom botanischen Garten durchgeführt hat. Hier können Sie Rosen mit hundert Blättern bewundern, die Ende des 16. Jahrhunderts entstanden sind, aber auch jüngere Arten.

Barbizier (diesmal mit einem "z") wird hauptsächlich in einem regionalen Volksstück in Szene gesetzt, das seinen Ursprung im weihnachtlichen Besançon des 17. Jahrhunderts findet: dem Krippenspiel. Diese Figur stellt einen Winzer des Battant-Viertels dar. Dieser legt dem neugeborenen Jesuskind die polemischen Vorfälle dar, die sich in der Stadt zugetragen haben. Das Ganze in regionaler Mundart!

Das ganze Jahr über organisiert der Verein Tambour Battant verschiedene Veranstaltungen, die oft im Freien stattfinden: Verkostung des Dreikönigskuchens, Essen im Viertel, Kleiderspenden, Flohmärkte... Zeiten der Begegnung und des Austauschs, die zur Belebung des Viertels beitragen.

Ungefähr zur selben Zeit, Ende Dezember/Anfang Januar, findet in den Straßen des Battant-Viertels auch ein Fackelmarsch statt!

6/ HÔTEL DE CHAMPAGNEY

Die noch gotische Fassade des im ersten Drittel des 16. Jahrhunderts erbauten Gebäudes ist von Kielbogenfenstern durchbrochen und mit vier schönen Wasserspeichern verziert, den letzten, die in Besançon noch erhalten sind. Es wurde von 1560 bis 1565 umgestaltet und ist ein typisches Beispiel für die in der Franche-Comté traditionellen zum Hof hin geöffneten Galerien und Treppen.

Sie haben gerade den Traje zwischen Fort Griffon und Rue Battant begangen. Ein Traje oder Trage ist in Besançon ein Durchgang durch Höfe und Gärten, über den man sich von einer Straße zur anderen bewegen kann.



7/ FONTAINE BACCHUS

Dieser Brunnen des Bildhauers Alphonse Delacroix ersetzt einen Brunnen aus dem 15. Jahrhundert, der nach dem Bildnis von Bacchus (dem Gott des Weines und der Trunkenheit in der römischen Mythologie) gebaut war. Obwohl der aktuelle Brunnen keinerlei Bezug auf diese Figur oder auf die Winzervergangenheit des Battant-Viertels nimmt, hat er den Namen behalten.

8/ SQUARE BOUCHOT

Der Platz wird 1907 errichtet, um die Büste Henri Bouchots (1849-1906) aufzustellen, Verwalter des grafischen Kabinetts der Nationalbibliothek und Autor zahlreicher Werke über die Franche-Comté. Die Büste Bouchots wird 1941 von den Deutschen eingeschmolzen, woraufhin der Bildhauer Saupique, Schwiegersohn Bouchots, eine Kopie aus Stein anfertigt, die am 26. Mai 1946 eingeweiht wird.

Sie werden schon bemerkt haben, dass es im Battant-Viertel viele Verkaufsstände von Kunsthandwerkern gibt. Um Projektträger im Bereich des kulturellen und kreativen Gewerbes zu unterstützen, bietet "Le 52" Rue Battant Ateliers, Workshops, Fortbildungen usw. für sie an.

9/ TOUR MONTMART

Der Turm, der auch als viereckiger Turm bezeichnet wird, befindet sich im Zentrum der Bastion von Battant. Vermutlich wurde er im 13. Jahrhundert erbaut und gehörte zum mittelalterlichen Tor von Battant. Vauban integrierte ihn in den Kavaliar von Battant und funktionierte ihn zu einem Pulverlager um. Als im 19. Jahrhundert der Kavaliar der Bastion dem Erdboden gleichgemacht wird, bleibt der Turm erhalten.

10/ PROMENADE DES GLACIS

Die Promenade des Glacis, ein weitläufiger städtischer Park, verbindet den Bahnhof mit dem Battant-Viertel. Sie liegt auf früheren militärischen Glacis (abschüssigen Böschungen). Der Park wurde im 19. Jahrhundert angelegt und ist heute als denkmalgeschützte Stätte eingestuft. Die Wege sind von Rosenstöcken gesäumt, die von Rasenflächen und Blumenbeeten umgeben sind. Drei Arten der Rasenpflege werden angewandt, darunter auch das späte Mähen in unmittelbarer Nähe der Festungsmauern. Die Blumenbeete leben zusammen mit einheimischen Arten, von denen manche im im botanischen Garten gezüchtet werden. Die Promenaden auf den Befestigungsanlagen Vaubans und am Doubs entlang bilden einen 27 ha großen Bereich, der das Gütesiegel "Ligue pour la Protection des Oiseaux" (Vogelschutzliga LPO) trägt. Der Park besitzt mehrere Insektenhotels sowie pädagogische Schautafeln, die dazu einladen, die Bestäuber kennenzulernen.

Ein Ort des Erinnerns

2012 hat die Stadt Besançon innerhalb des Parc des Glacis eine Gedenkstätte errichtet. Dieser Ort des Erinnerns, der von einem viel begangenen Fußgängerweg durchquert wird (es ist der Verbindungsweg von der Gare Viotte übers Battant-Viertel zur Schleife), hält die Geschichte in der kollektiven Erinnerung wach.

Um eine große Esplanade herum sind drei Werke angeordnet, die vom ehemaligen Kriegerdenkmal stammen: eine Statue vom Aufbruch eines Soldaten, eine Statue von der Rückkehr des Soldaten und eine Statue mit dem Bildnis der Stadt Besançon. Weitere Bestandteile dieses Bereiches: ein Werk zum Gedenken an die Kämpfer aus Übersee und ein Werk des senegalesischen Künstlers Ousmane Sow mit der Darstellung "Der Mann und das Kind". Die Namen der Kämpfer, die für Frankreich gefallen sind, sind außerdem in die stählernen Wände eingraviert, die das Ensemble umgeben, und vereinigen sich zu einer Masse aus symbolischen Gestalten.

Dieser Ort bietet einen einzigartigen Panoramablick auf die Stadt und ihre natürliche Umgebung!

Sehen Sie diesen riesigen Hund, der auf eine Fassade gemalt ist? Mehrere Viertel der Stadt, darunter auch das Battant-Viertel, empfangen im Juni jedes zweite Jahr das "Festival Bien Urbain". Auf dem Programm: Wandmalereien, Montagen, kommentierte Führungen zu Fuß oder mit dem Fahrrad, Ateliers, Filmvorführungen, Begegnungen mit den Künstlern... Seit 2011: Von 162 Künstlern mit mehr als 25 Nationalitäten wurden vor Ort 391 vergängliche Werke geschaffen. Um die hundert sind zu sehen, halten Sie die Augen offen!

Besançon Stadtrundgang Im Herzen der Schleife

Besançon, "Stadt der Kunst und Geschichte" und aufgrund der Befestigungsanlagen Vaubans Weltkulturerbe der UNESCO, besitzt ein reiches architektonisches Erbe aus mehr als 2000 Jahren Geschichte. Seit der Gründung eines gallischen Oppidums (einer befestigten Stadt) hat sich die Siedlung im Lauf der Jahrhunderte weiterentwickelt und wurde nacheinander zu einem erstrangigen Zentrum in den Bereichen Militär, Religion, Wirtschaft und Kultur.

Neben den oben erwähnten Events haben das Stadtzentrum und die Kulturstätten zahlreiche multidisziplinäre Veranstaltungen zu bieten, z. B.: das Festival Ludinam (Thema Spiel/Mai), Jours de danse (Tanz/Juni), Orgue en ville (Musik/Juli), Les Soirées Granvelle (Musik/Juli-August), Festival international de musique mit Wettbewerb junger Dirigenten (Musik/September).

Wenn Sie über ein bisschen Zeit verfügen, nutzen Sie den Vorzugspreis des "PASS Tourisme", um die Sehenswürdigkeiten und Museen auf Ihrer Strecke zu besichtigen: Musée des Beaux-Arts et d'Archéologie, Musée du Temps, Maison Victor Hugo, Citadelle Vauban und ihre drei Museen. Er bietet auch Ermäßigungen bei anderen Partnern an. Mit diesem Pass können Sie endlich die öffentlichen Verkehrsmittel nutzen (Straßenbahn und Busse des Ginko-Netzes), insbesondere die Buslinie Citadelle, die zur Zitadelle hinaufführt. Verkaufsstellen: Fremdenverkehrsamt sowie an den Ginko-Verkaufsstellen oder -Automaten erhältlich - Online-Shop.

4,2 km ~ 2h15

BODENBESCHILDERUNG



Startschild der 3 Stadtrundgängen



Pfeilen folgen

ZEICHNERERLÄUTERUNG



Start- und Zielpunkt



Was man beim Rundgang unbedingt gesehen haben muss



Lokale Veranstaltungen, die man erlebt haben muss



Befestigungsanlagen Vaubans



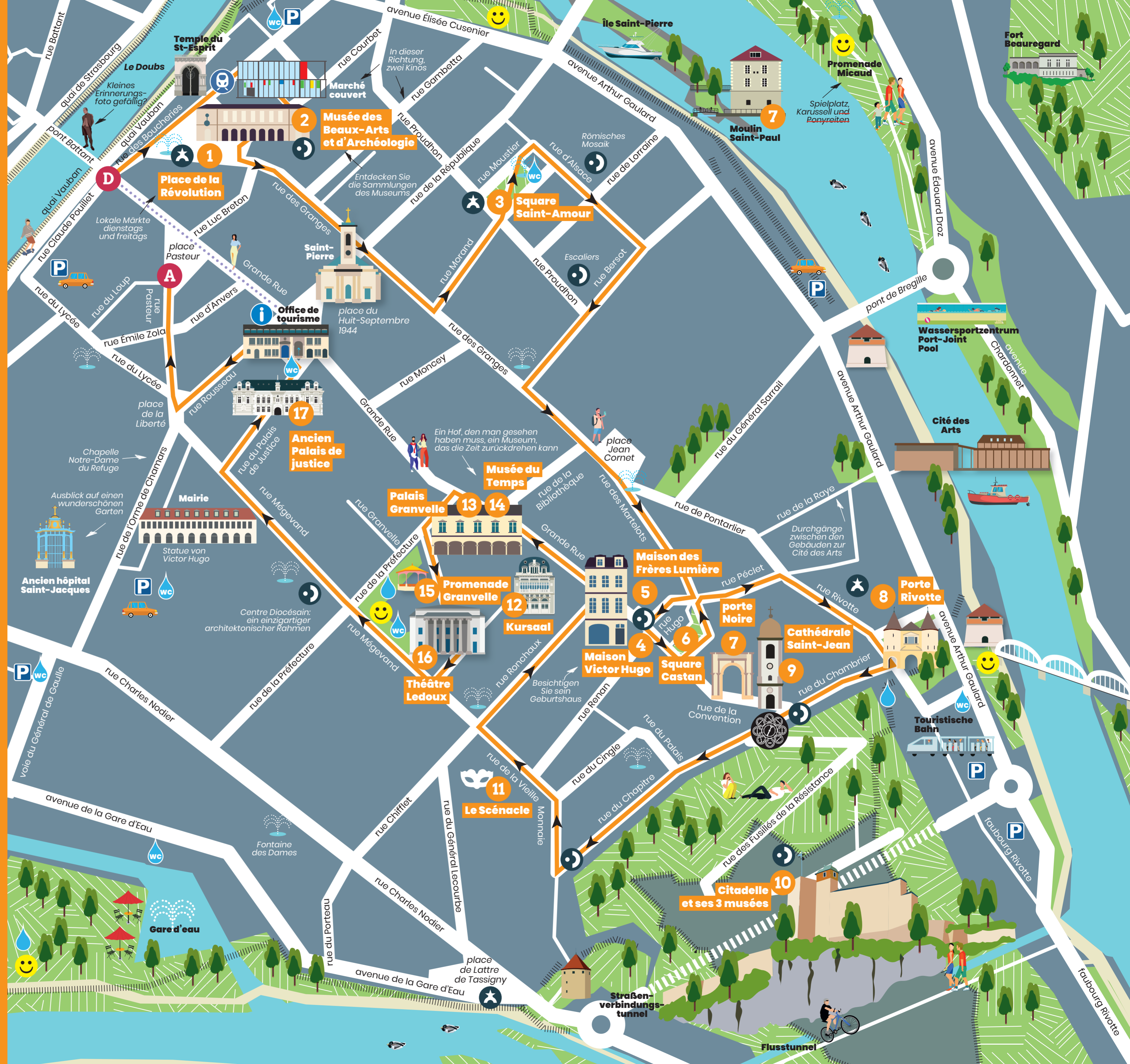
Spielplatz



Trinkbrunnen / WC



Straßenbahnhaltestelle in der Nähe der Abfahrt



Besançon Stadtrundgang Ufer und Befestigungsmauern des Doubs

Besançon, "Stadt der Kunst und Geschichte" und aufgrund der Befestigungsanlagen Vaubans Weltkulturerbe der UNESCO, besitzt ein reiches architektonisches Erbe aus mehr als 2000 Jahren Geschichte. Seit der Gründung eines gallischen Oppidums (einer befestigten Stadt) hat sich die Siedlung im Lauf der Jahrhunderte weiterentwickelt und wurde nacheinander zu einem erstrangigen Zentrum in den Bereichen Militär, Religion, Wirtschaft und Kultur.

Die Stadt Besançon liegt außerdem in einer besonders bemerkenswerten Umgebung, die mehrere Biotope umfasst: Fluss, Kalkstein, Felsen und eingekerbte Antiklinalen (Felsaufwölbungen). Die Flussschleife, die durch den Doubs gebildet wird, entzückt Klein und Groß und bietet Möglichkeiten für zahlreiche Entdeckungstouren.

Bei diesem Stadtrundgang mit kulturgeschichtlichen Elementen ist die Natur allgegenwärtig! Übrigens wurde Besançon im Jahr 2018 zur französischen Hauptstadt der Artenvielfalt gekürt.

4,6 km ~ 2h30

BODENBESCHILDERUNG



Startschild der 3 Stadtrundgängen



Pfeilen folgen

ZEICHNERERLÄUTERUNG

- D A Start- und Zielpunkt
- Was man beim Rundgang unbedingt gesehen haben muss
- Lokale Veranstaltungen, die man erlebt haben muss
- Befestigungsanlagen Vaubans
- Startpunkt von Pfaden für kleine Wanderungen
- Spielplatz
- Trinkbrunnen / WC
- Straßenbahnhaltstelle in der Nähe der Abfahrt





Ufer und Befestigungsmauern des Doubs

6 **Amanik-Schwarzes Meer**

+ Die Outdoor-Basis von Pres de Vaux öffnete im Jahr 2024 ihre Türen

Die Stadt Besançon hat ein Liegenweidprogramm gestartet, um der Vergrünung der Hügelandschaft entgegenzuwirken. Warm liegen? Die Gründe sind einfach: sie fressen so ziemlich alle Pflanzen und Begehen mühsam jede Art von Gelände, selbst wenn es uneben und hügelig ist. Und seit März 2019 ist die Stadt nun auch in Besitz von Schafen! Diese sind damit beauftragt, die Weidflächen im urbanen Sektor in Stand zu halten, manchmal sogar im Stadtzentrum! (Vgl. Stadtungang Bâtant-Viertel). Dieses Abenteuer ist in Frankreich ungewöhnlich, denn es beruht

In der griechischen Mythologie ist Prometheus ein sagenumwobenes Monster, halb Mensch, halb Stier. Er brachte das Feuer der Götter zu den Menschen. In der griechischen Mythologie ist Prometheus ein sagenumwobenes Monster, halb Mensch, halb Stier. Er brachte das Feuer der Götter zu den Menschen. In der griechischen Mythologie ist Prometheus ein sagenumwobenes Monster, halb Mensch, halb Stier. Er brachte das Feuer der Götter zu den Menschen.

Der seit 2001 am Fuß des Pont Robert Schwint verankerte sieben Meter hohe, aus acht Tonnen Bronze gegossene monumentale Brunnen ist das Werk des Künstlers Jens Boëtcher. An Hochwassertagen scheint die Statue des Minotaurus auf dem Doubs zu schwimmen. Das Wasser schließt die Öffnung des Doubs zu

Die Flische des Doubs: Zahlreiche flische schwimmen in diesem Fluss, u.a. Zander, Karpfen, Barben, Forellen, Welsch, Aale usw. Die Flische des Doubs: Zahlreiche flische schwimmen in diesem Fluss, u.a. Zander, Karpfen, Barben, Forellen, Welsch, Aale usw.

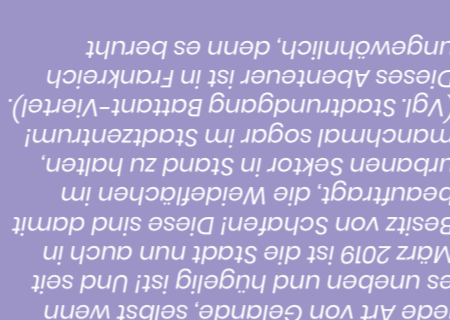
Die Flische des Doubs: Zahlreiche flische schwimmen in diesem Fluss, u.a. Zander, Karpfen, Barben, Forellen, Welsch, Aale usw. Die Flische des Doubs: Zahlreiche flische schwimmen in diesem Fluss, u.a. Zander, Karpfen, Barben, Forellen, Welsch, Aale usw.

Die Flische des Doubs: Zahlreiche flische schwimmen in diesem Fluss, u.a. Zander, Karpfen, Barben, Forellen, Welsch, Aale usw. Die Flische des Doubs: Zahlreiche flische schwimmen in diesem Fluss, u.a. Zander, Karpfen, Barben, Forellen, Welsch, Aale usw.

Die Flische des Doubs: Zahlreiche flische schwimmen in diesem Fluss, u.a. Zander, Karpfen, Barben, Forellen, Welsch, Aale usw. Die Flische des Doubs: Zahlreiche flische schwimmen in diesem Fluss, u.a. Zander, Karpfen, Barben, Forellen, Welsch, Aale usw.

Die Flische des Doubs: Zahlreiche flische schwimmen in diesem Fluss, u.a. Zander, Karpfen, Barben, Forellen, Welsch, Aale usw. Die Flische des Doubs: Zahlreiche flische schwimmen in diesem Fluss, u.a. Zander, Karpfen, Barben, Forellen, Welsch, Aale usw.

Die Flische des Doubs: Zahlreiche flische schwimmen in diesem Fluss, u.a. Zander, Karpfen, Barben, Forellen, Welsch, Aale usw. Die Flische des Doubs: Zahlreiche flische schwimmen in diesem Fluss, u.a. Zander, Karpfen, Barben, Forellen, Welsch, Aale usw.



Die Flische des Doubs: Zahlreiche flische schwimmen in diesem Fluss, u.a. Zander, Karpfen, Barben, Forellen, Welsch, Aale usw. Die Flische des Doubs: Zahlreiche flische schwimmen in diesem Fluss, u.a. Zander, Karpfen, Barben, Forellen, Welsch, Aale usw.

Die Flische des Doubs: Zahlreiche flische schwimmen in diesem Fluss, u.a. Zander, Karpfen, Barben, Forellen, Welsch, Aale usw. Die Flische des Doubs: Zahlreiche flische schwimmen in diesem Fluss, u.a. Zander, Karpfen, Barben, Forellen, Welsch, Aale usw.

Die Flische des Doubs: Zahlreiche flische schwimmen in diesem Fluss, u.a. Zander, Karpfen, Barben, Forellen, Welsch, Aale usw. Die Flische des Doubs: Zahlreiche flische schwimmen in diesem Fluss, u.a. Zander, Karpfen, Barben, Forellen, Welsch, Aale usw.

Die Flische des Doubs: Zahlreiche flische schwimmen in diesem Fluss, u.a. Zander, Karpfen, Barben, Forellen, Welsch, Aale usw. Die Flische des Doubs: Zahlreiche flische schwimmen in diesem Fluss, u.a. Zander, Karpfen, Barben, Forellen, Welsch, Aale usw.


Die Flische des Doubs: Zahlreiche flische schwimmen in diesem Fluss, u.a. Zander, Karpfen, Barben, Forellen, Welsch, Aale usw. Die Flische des Doubs: Zahlreiche flische schwimmen in diesem Fluss, u.a. Zander, Karpfen, Barben, Forellen, Welsch, Aale usw.

Die Flische des Doubs: Zahlreiche flische schwimmen in diesem Fluss, u.a. Zander, Karpfen, Barben, Forellen, Welsch, Aale usw. Die Flische des Doubs: Zahlreiche flische schwimmen in diesem Fluss, u.a. Zander, Karpfen, Barben, Forellen, Welsch, Aale usw.

Die Flische des Doubs: Zahlreiche flische schwimmen in diesem Fluss, u.a. Zander, Karpfen, Barben, Forellen, Welsch, Aale usw. Die Flische des Doubs: Zahlreiche flische schwimmen in diesem Fluss, u.a. Zander, Karpfen, Barben, Forellen, Welsch, Aale usw.

Die Flische des Doubs: Zahlreiche flische schwimmen in diesem Fluss, u.a. Zander, Karpfen, Barben, Forellen, Welsch, Aale usw. Die Flische des Doubs: Zahlreiche flische schwimmen in diesem Fluss, u.a. Zander, Karpfen, Barben, Forellen, Welsch, Aale usw.

Die Flische des Doubs: Zahlreiche flische schwimmen in diesem Fluss, u.a. Zander, Karpfen, Barben, Forellen, Welsch, Aale usw. Die Flische des Doubs: Zahlreiche flische schwimmen in diesem Fluss, u.a. Zander, Karpfen, Barben, Forellen, Welsch, Aale usw.



Die Flische des Doubs: Zahlreiche flische schwimmen in diesem Fluss, u.a. Zander, Karpfen, Barben, Forellen, Welsch, Aale usw. Die Flische des Doubs: Zahlreiche flische schwimmen in diesem Fluss, u.a. Zander, Karpfen, Barben, Forellen, Welsch, Aale usw.

Die Flische des Doubs: Zahlreiche flische schwimmen in diesem Fluss, u.a. Zander, Karpfen, Barben, Forellen, Welsch, Aale usw. Die Flische des Doubs: Zahlreiche flische schwimmen in diesem Fluss, u.a. Zander, Karpfen, Barben, Forellen, Welsch, Aale usw.

Die Flische des Doubs: Zahlreiche flische schwimmen in diesem Fluss, u.a. Zander, Karpfen, Barben, Forellen, Welsch, Aale usw. Die Flische des Doubs: Zahlreiche flische schwimmen in diesem Fluss, u.a. Zander, Karpfen, Barben, Forellen, Welsch, Aale usw.

Die Flische des Doubs: Zahlreiche flische schwimmen in diesem Fluss, u.a. Zander, Karpfen, Barben, Forellen, Welsch, Aale usw. Die Flische des Doubs: Zahlreiche flische schwimmen in diesem Fluss, u.a. Zander, Karpfen, Barben, Forellen, Welsch, Aale usw.

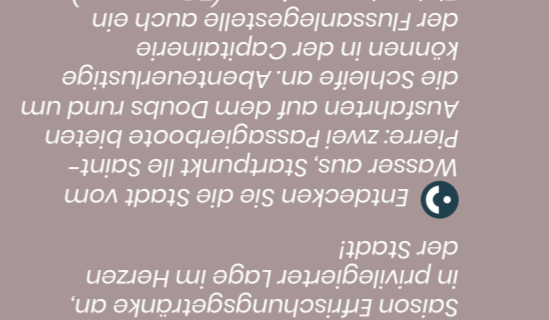
Die Flische des Doubs: Zahlreiche flische schwimmen in diesem Fluss, u.a. Zander, Karpfen, Barben, Forellen, Welsch, Aale usw. Die Flische des Doubs: Zahlreiche flische schwimmen in diesem Fluss, u.a. Zander, Karpfen, Barben, Forellen, Welsch, Aale usw.

Die Flische des Doubs: Zahlreiche flische schwimmen in diesem Fluss, u.a. Zander, Karpfen, Barben, Forellen, Welsch, Aale usw. Die Flische des Doubs: Zahlreiche flische schwimmen in diesem Fluss, u.a. Zander, Karpfen, Barben, Forellen, Welsch, Aale usw.

Die Flische des Doubs: Zahlreiche flische schwimmen in diesem Fluss, u.a. Zander, Karpfen, Barben, Forellen, Welsch, Aale usw. Die Flische des Doubs: Zahlreiche flische schwimmen in diesem Fluss, u.a. Zander, Karpfen, Barben, Forellen, Welsch, Aale usw.

Die Flische des Doubs: Zahlreiche flische schwimmen in diesem Fluss, u.a. Zander, Karpfen, Barben, Forellen, Welsch, Aale usw. Die Flische des Doubs: Zahlreiche flische schwimmen in diesem Fluss, u.a. Zander, Karpfen, Barben, Forellen, Welsch, Aale usw.

Die Flische des Doubs: Zahlreiche flische schwimmen in diesem Fluss, u.a. Zander, Karpfen, Barben, Forellen, Welsch, Aale usw. Die Flische des Doubs: Zahlreiche flische schwimmen in diesem Fluss, u.a. Zander, Karpfen, Barben, Forellen, Welsch, Aale usw.



Die Flische des Doubs: Zahlreiche flische schwimmen in diesem Fluss, u.a. Zander, Karpfen, Barben, Forellen, Welsch, Aale usw. Die Flische des Doubs: Zahlreiche flische schwimmen in diesem Fluss, u.a. Zander, Karpfen, Barben, Forellen, Welsch, Aale usw.

Die Flische des Doubs: Zahlreiche flische schwimmen in diesem Fluss, u.a. Zander, Karpfen, Barben, Forellen, Welsch, Aale usw. Die Flische des Doubs: Zahlreiche flische schwimmen in diesem Fluss, u.a. Zander, Karpfen, Barben, Forellen, Welsch, Aale usw.

Die Flische des Doubs: Zahlreiche flische schwimmen in diesem Fluss, u.a. Zander, Karpfen, Barben, Forellen, Welsch, Aale usw. Die Flische des Doubs: Zahlreiche flische schwimmen in diesem Fluss, u.a. Zander, Karpfen, Barben, Forellen, Welsch, Aale usw.

Die Flische des Doubs: Zahlreiche flische schwimmen in diesem Fluss, u.a. Zander, Karpfen, Barben, Forellen, Welsch, Aale usw. Die Flische des Doubs: Zahlreiche flische schwimmen in diesem Fluss, u.a. Zander, Karpfen, Barben, Forellen, Welsch, Aale usw.

Die Flische des Doubs: Zahlreiche flische schwimmen in diesem Fluss, u.a. Zander, Karpfen, Barben, Forellen, Welsch, Aale usw. Die Flische des Doubs: Zahlreiche flische schwimmen in diesem Fluss, u.a. Zander, Karpfen, Barben, Forellen, Welsch, Aale usw.

Die Flische des Doubs: Zahlreiche flische schwimmen in diesem Fluss, u.a. Zander, Karpfen, Barben, Forellen, Welsch, Aale usw. Die Flische des Doubs: Zahlreiche flische schwimmen in diesem Fluss, u.a. Zander, Karpfen, Barben, Forellen, Welsch, Aale usw.

Die Flische des Doubs: Zahlreiche flische schwimmen in diesem Fluss, u.a. Zander, Karpfen, Barben, Forellen, Welsch, Aale usw. Die Flische des Doubs: Zahlreiche flische schwimmen in diesem Fluss, u.a. Zander, Karpfen, Barben, Forellen, Welsch, Aale usw.

Die Flische des Doubs: Zahlreiche flische schwimmen in diesem Fluss, u.a. Zander, Karpfen, Barben, Forellen, Welsch, Aale usw. Die Flische des Doubs: Zahlreiche flische schwimmen in diesem Fluss, u.a. Zander, Karpfen, Barben, Forellen, Welsch, Aale usw.

Die Flische des Doubs: Zahlreiche flische schwimmen in diesem Fluss, u.a. Zander, Karpfen, Barben, Forellen, Welsch, Aale usw. Die Flische des Doubs: Zahlreiche flische schwimmen in diesem Fluss, u.a. Zander, Karpfen, Barben, Forellen, Welsch, Aale usw.



Die Flische des Doubs: Zahlreiche flische schwimmen in diesem Fluss, u.a. Zander, Karpfen, Barben, Forellen, Welsch, Aale usw. Die Flische des Doubs: Zahlreiche flische schwimmen in diesem Fluss, u.a. Zander, Karpfen, Barben, Forellen, Welsch, Aale usw.

Die Flische des Doubs: Zahlreiche flische schwimmen in diesem Fluss, u.a. Zander, Karpfen, Barben, Forellen, Welsch, Aale usw. Die Flische des Doubs: Zahlreiche flische schwimmen in diesem Fluss, u.a. Zander, Karpfen, Barben, Forellen, Welsch, Aale usw.

Die Flische des Doubs: Zahlreiche flische schwimmen in diesem Fluss, u.a. Zander, Karpfen, Barben, Forellen, Welsch, Aale usw. Die Flische des Doubs: Zahlreiche flische schwimmen in diesem Fluss, u.a. Zander, Karpfen, Barben, Forellen, Welsch, Aale usw.

Die Flische des Doubs: Zahlreiche flische schwimmen in diesem Fluss, u.a. Zander, Karpfen, Barben, Forellen, Welsch, Aale usw. Die Flische des Doubs: Zahlreiche flische schwimmen in diesem Fluss, u.a. Zander, Karpfen, Barben, Forellen, Welsch, Aale usw.

Die Flische des Doubs: Zahlreiche flische schwimmen in diesem Fluss, u.a. Zander, Karpfen, Barben, Forellen, Welsch, Aale usw. Die Flische des Doubs: Zahlreiche flische schwimmen in diesem Fluss, u.a. Zander, Karpfen, Barben, Forellen, Welsch, Aale usw.

Die Flische des Doubs: Zahlreiche flische schwimmen in diesem Fluss, u.a. Zander, Karpfen, Barben, Forellen, Welsch, Aale usw. Die Flische des Doubs: Zahlreiche flische schwimmen in diesem Fluss, u.a. Zander, Karpfen, Barben, Forellen, Welsch, Aale usw.

Die Flische des Doubs: Zahlreiche flische schwimmen in diesem Fluss, u.a. Zander, Karpfen, Barben, Forellen, Welsch, Aale usw. Die Flische des Doubs: Zahlreiche flische schwimmen in diesem Fluss, u.a. Zander, Karpfen, Barben, Forellen, Welsch, Aale usw.

Die Flische des Doubs: Zahlreiche flische schwimmen in diesem Fluss, u.a. Zander, Karpfen, Barben, Forellen, Welsch, Aale usw. Die Flische des Doubs: Zahlreiche flische schwimmen in diesem Fluss, u.a. Zander, Karpfen, Barben, Forellen, Welsch, Aale usw.

Die Flische des Doubs: Zahlreiche flische schwimmen in diesem Fluss, u.a. Zander, Karpfen, Barben, Forellen, Welsch, Aale usw. Die Flische des Doubs: Zahlreiche flische schwimmen in diesem Fluss, u.a. Zander, Karpfen, Barben, Forellen, Welsch, Aale usw.



Die Flische des Doubs: Zahlreiche flische schwimmen in diesem Fluss, u.a. Zander, Karpfen, Barben, Forellen, Welsch, Aale usw. Die Flische des Doubs: Zahlreiche flische schwimmen in diesem Fluss, u.a. Zander, Karpfen, Barben, Forellen, Welsch, Aale usw.

Die Flische des Doubs: Zahlreiche flische schwimmen in diesem Fluss, u.a. Zander, Karpfen, Barben, Forellen, Welsch, Aale usw. Die Flische des Doubs: Zahlreiche flische schwimmen in diesem Fluss, u.a. Zander, Karpfen, Barben, Forellen, Welsch, Aale usw.

Die Flische des Doubs: Zahlreiche flische schwimmen in diesem Fluss, u.a. Zander, Karpfen, Barben, Forellen, Welsch, Aale usw. Die Flische des Doubs: Zahlreiche flische schwimmen in diesem Fluss, u.a. Zander, Karpfen, Barben, Forellen, Welsch, Aale usw.

Die Flische des Doubs: Zahlreiche flische schwimmen in diesem Fluss, u.a. Zander, Karpfen, Barben, Forellen, Welsch, Aale usw. Die Flische des Doubs: Zahlreiche flische schwimmen in diesem Fluss, u.a. Zander, Karpfen, Barben, Forellen, Welsch, Aale usw.

Die Flische des Doubs: Zahlreiche flische schwimmen in diesem Fluss, u.a. Zander, Karpfen, Barben, Forellen, Welsch, Aale usw. Die Flische des Doubs: Zahlreiche flische schwimmen in diesem Fluss, u.a. Zander, Karpfen, Barben, Forellen, Welsch, Aale usw.

Die Flische des Doubs: Zahlreiche flische schwimmen in diesem Fluss, u.a. Zander, Karpfen, Barben, Forellen, Welsch, Aale usw. Die Flische des Doubs: Zahlreiche flische schwimmen in diesem Fluss, u.a. Zander, Karpfen, Barben, Forellen, Welsch, Aale usw.

Die Flische des Doubs: Zahlreiche flische schwimmen in diesem Fluss, u.a. Zander, Karpfen, Barben, Forellen, Welsch, Aale usw. Die Flische des Doubs: Zahlreiche flische schwimmen in diesem Fluss, u.a. Zander, Karpfen, Barben, Forellen, Welsch, Aale usw.

Die Flische des Doubs: Zahlreiche flische schwimmen in diesem Fluss, u.a. Zander, Karpfen, Barben, Forellen, Welsch, Aale usw. Die Flische des Doubs: Zahlreiche flische schwimmen in diesem Fluss, u.a. Zander, Karpfen, Barben, Forellen, Welsch, Aale usw.

Die Flische des Doubs: Zahlreiche flische schwimmen in diesem Fluss, u.a. Zander, Karpfen, Barben, Forellen, Welsch, Aale usw. Die Flische des Doubs: Zahlreiche flische schwimmen in diesem Fluss, u.a. Zander, Karpfen, Barben, Forellen, Welsch, Aale usw.

1/ QUAI VAUBAN

Die Bauarbeiten am Kai auf beiden Seiten des Pont Battant am linken Flussufer beginnen 1691 gegen den Willen Vaubans, der an diesem Standort nur einen Schutzwall errichten wollte.

Die Kais sind heute belebte Orte, an denen die Stadtbewohner gerne Ausflüge mit der Familie unternehmen, sich auf den Bänken ausruhen oder einfach flanieren.

Tour bastionnée des Cordeliers

Die ersten Bastionstürme, die einen Mauerring flankieren, - bemerkenswerte Innovationen von Vauban - werden in Besançon ab 1687 erbaut. Sie sind kleiner als die Bastionen und haben zwei Feueretagen: die obere unter freiem Himmel und die untere, um die Kanonen vor dem Beschuss aus den benachbarten Höhen in Sicherheit zu bringen. Dieser Turm wurde vermutlich 1691 fertiggestellt.

2/ PROMENADE CHAMARS

Chamars ist das zusammengezogene Wort von Campus Martii, Marsfeld. Im Mittelalter befinden sich auf dem Gelände Weideflächen sowie die Mühle der Stadt. Dieser Ort wird zur öffentlichen Promenade, die zwischen 1770 und 1778 vom Architekten Bertrand aus Besançon neu gestaltet wird, der sie zu einer der schönsten öffentlichen Promenaden Frankreichs macht.

Tour bastionnée du Marais

Siehe Erklärungen zu den Bastionstürmen: „Tour bastionnée des Cordeliers“.

Dieser Turm wird zwischen 1687 und 1691 auf dem Felsen im Flussbett erbaut.

Augen auf: An zahlreichen historischen Gebäuden sind Informationstafeln mit ergänzenden geschichtlichen Angaben angebracht. Ihr Inhalt ist größtenteils ins Deutsche und ins Englische übersetzt.

3/ GARE D'EAU

1826 wird beschloss, in Chamars einen Flussbahnhof zu eröffnen, der mit dem Rhein-Rhône-Kanal (kanalisierter Teil des Doubs) einhergehen soll. Die Arbeiten werden von 1827 bis 1833 durchgeführt. Bis Ende des 19. Jahrhunderts jedoch herrscht am Wasserbahnhof wenig Betrieb. Aus gutem Grund: ein Hafen, der fast alle Schiffe empfängt, die auf dem Kanal fahren, wurde im Stadtteil Rivotte errichtet! Später, als der Flusstunnel unter der Zitadelle fertiggebaut ist, stellt der Wasserbahnhof seinen Betrieb komplett ein.

Der Wasserbahnhof und die Ufer des Doubs sind wahrhafte Orte der Entspannung, der Beobachtung und Betrachtung der Natur und ihrer Flora und Fauna. Als Zugabe gibt es wunderschöne Ausblicke auf die Zitadelle.

Sobald die schönen Tage beginnen und während des Sommers ist ein Halt in der Gartenwirtschaft am Wasserbecken ein Muss.

Bastion de la Ville

Die im Mittelalter auf einer kleinen Insel am Flussufer erbaute städtische Mühle wird von Vauban zum Schutz von einer Bastion umschlossen. Im 19. Jahrhundert war infolge der Errichtung eines Treidelpfad für den Canal Monsieur der Gebrauch der Mühle überholt; die Bastion, die bislang als "Bastion der städtischen Mühle" bezeichnet wurde, wird zu einem wirklichen Verteidigungswerk und trägt fortan den Namen Bastion de la Ville ("städtische Bastion").

4/ FLUSSTUNNEL UNTER DER ZITADELLE

Die erste Baustelle gräbt sich in den oberen Teil des Felsgesteins und die zweite trägt den unteren Teil ab. Im März 1881 ist der Tunnel vollständig fertiggebohrt. Am 30. März 1882 wird der unterirdische Gang mit Wasser geflutet und am 30. April wird der Tunnel eingeweiht.

Seien Sie vorsichtig im Halbdunkeln, der Tunnel ist auch für Fahrradfahrer zugänglich. Es ist dort kühl, aber das ist bei starker Hitze angenehm!

Wahrscheinlich werden Sie ein paar vorbeikommende Ausflugsschiffe auf dem Doubs sehen. Am Eingang des Flusstunnels können Sie den Mechanismus der Schleuse beobachten, wenn ein Schiff sich bereit macht, sie zu nutzen!



5/ DIE ZITADELLE VON BESANÇON

Die Zitadelle von Besançon, ein bemerkenswertes Beispiel der militärischen Architektur des 17. Jahrhunderts, erstreckt sich über eine Fläche von fast 12 Hektar; sie ist eines der Meisterwerke des Festungsbaumeisters Vauban und zählt zum Weltkulturerbe der UNESCO.

Sie ist Teil des Stadtreiefs und überragt den Stadtkern, der in eine Schleife des Doubs gebettet ist, um mehr als 100 Meter; somit bietet sie von ihren Befestigungsmauern aus spektakuläre Panoramablicke.

Die Zitadelle, ein ganz einzigartiger Ort, birgt drei Museen mit dem Label "Musée de France": das Musée de la Résistance et de la Déportation, das Musée Comtois und das Muséum et ses espaces animaliers. Für die Besucher wurden mehrere Bereiche entwickelt, darunter das Naturalium, ein Ausstellungsbereich, der komplett der Artenvielfalt gewidmet ist.

Die Stadt Besançon und die Zitadelle, insbesondere die Eskarpemauer oberhalb des Stadtteils Rivotte sowie der Felsen, über dem sie emporragt, sind ein Lebensraum für Felsenvögel, die hier nisten. Die betreffenden Hauptarten sind der Wanderfalke und der Turmfalke sowie der Gänseäger (eine Entenart). In der Hauptstadt der Franche-Comté befindet sich außerdem die größte bekannte Vogelpopulation, die an einem Fluss in Frankreich nistet.

6/ CITÉ DES ARTS

An den Ufern ist die Cité von Sitzstufen gesäumt, von denen aus man die Schiffe an der Anlegestelle unterhalb und den Fluss betrachtend kann Gegenüber erhebt sich die Colline de Bregille, auf der sich der "Grand désert" erstreckt, eine weitläufige Kalksteinplatte, auf der vereinzelt trockene Grasflächen und Sträucher wachsen.

Der Name dieses Konzertsaals (aktuelle Musikarten) nimmt Bezug auf die Rhodiacaéta, eine ehemalige Textilfabrik an den Ufern des Doubs, von der ein Teil in einen Stadtpark umgewandelt wurde. In den 50er und 60er Jahren war die Rhodiacaéta der größte Produzent Frankreichs für synthetische Stoffe: Nummer eins beim Polyester, bei dem sie eine Monopolstellung innehatte, und Nummer zwei beim Nylon. Auf ihrem Höhepunkt zählt die Firma mehr als 8000 Arbeiter.

Ein großer Terrassenbereich der Rhodia bietet einen herrlichen Blick auf die Zitadelle!


Auf dem Gelände befindet sich außerdem die Friche Artistique de Besançon, die dem Wirken in den Bereichen darstellende Kunst und grafische Künste gewidmet ist, und es finden Kulturveranstaltungen statt, wie der Eröffnungsabend des Festival international de musique und das Festival Détonation im September. Dank einer natürlichen Umgebung, die Outdoor-Sport begünstigt, ist das Gelände auch Austragungsort sportlicher Veranstaltungen oder Wettkämpfe wie "Le Trail de Forts" im Mai oder das Festival Grandes Heures nature!

7/ ILE SAINT-PIERRE

1830 entsteht das Projekt zur Umgestaltung der Doubs-Ufer gegenüber der Mühle der Abtei Saint-Paul lag über das Moulin Saint-Paul. Das Gebiet ist in dieser Zeit in Militärbesitz Doubs. Um 1689 umgibt sie Verbau an einer Promenade anzulegen, erst 1841. Im Zuge dieses Projekts muss ein Flussarm des Doubs trockengelegt werden. 1843 errichtet, weist die Promenade zahlreiche Baumarten auf, die für die Pflanzungen des 19. Jahrhunderts typisch sind.

Die Flische des Doubs: Zahlreiche flische schwimmen in diesem Fluss, u.a. Zander, Karpfen, Barben, Forellen, Welsch, Aale usw. Die Flische des Doubs: Zahlreiche flische schwimmen in diesem Fluss, u.a. Zander, Karpfen, Barben, Forellen, Welsch, Aale usw.

In der Cité des Arts befinden sich das Conservatoire de musique, danse et théâtre à Rayonnement Régional, der Fonds Régional d'Art Contemporain (FRAC) sowie ein Restaurant mit Teesalon, das von der Vereinigung "La Furieuse" betrieben wird, die Träger einer originellen sozialen Vereinsaktion ist, in deren Rahmen das ganze Jahr über Konzerte, Ausstellungen und Vorstellungen den Ort beleben.



Zur Bereicherung Ihres Besuchs stehen weitere Hilfsmittel und Dienste zu Ihrer Verfügung: Broschüren im Rahmen des Gütesiegels "Stadt der Kunst und Geschichte", digitale Applikationen, Stadtführungen mit speziell ausgebildeten Fremdenführern... In zwei weiteren Stadtrundgängen gibt es noch mehr von Besançon zu entdecken:

Im Herzen der Schleife Battant-Viertel

Im Herzen der Schleife Battant-Viertel

