

## LA CHAPELLE DE GUINCHAY

# Le vallon de la Mauvaise

© Michel Falcoët - La Chapelle de Guinchay



### PROFIL PARCOURS

Distance **12 KM** VARIANTE **8 KM**

Durée **3 H 00** | Niveau **MOYEN**

Dénivelé **133 M**

Ambiance **VIGNE**

### DÉPART **LA CHAPELLE DE GUINCHAY | MAISON DE PAYS**

Localisation GPS : 46.20993, 4.76713 | Alt. 185 m

Cet itinéraire chemine sur deux coteaux séparés par la vallée de la Mauvaise, belle rivière au cours ombragé, et vous conduira sur les contreforts de la Montagne de Remont, connue des randonneurs locaux. Découvrez, tout au long du sentier, des lieux et des paysages chargés d'histoire et de traditions du Beaujolais. Au lieu-dit Les Desroches, possibilité d'opter pour une variante plus courte.

### À VOIR EN CHEMIN

- Maison de Pays
- Aire de jeux, zone verte
- Château des Broyers
- Château Bonnet
- Glacier de la Fayarde
- La Croix Nerva
- Château de Chénas
- Château Les Jean-Loron
- Monument des Journets
- Église Notre Dame du Mont Carmel
- Château de Belleverne
- Aire de jeux

### APPELLATIONS VINS DU BEAUJOLAIS

Beaujolais, Beaujolais-Villages, Chénas

### APPELLATIONS VINS DE BOURGOGNE

Crémant de Bourgogne

### PÉRIODE IDÉALE

Printemps et automne

Attention aux périodes caniculaires, circuit peu ombragé avec une partie importante exposée au sud.

### POINT DE VIGILANCE

Chemin parfois boueux dans la zone du glacier de la Fayarde à la suite d'épisodes pluvieux.

### CONSEILS AUX RANDONNEURS

N'oubliez pas que l'espace est partagé par tous : agriculteurs, forestiers, chasseurs, promeneurs, vététistes, cavaliers.

N'effrayez pas les troupeaux, tenez vos chiens en laisse.

Équipez-vous de chaussures de marche et de vêtements appropriés aux conditions climatiques.

Respectez les cultures et les propriétés privées. Ne sortez pas des sentiers balisés.

Certains secteurs peuvent faire l'objet de réglementations environnementales particulières (sites classés, arrêté de protection de biotope, zone Natura 2000).

Ne laissez aucun débris dans la nature.

### SECTEUR VITICOLE

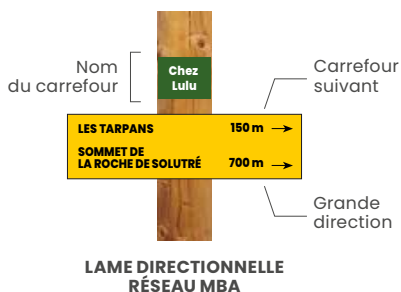
Vous allez entrer dans un environnement viticole privilégié, où des hommes travaillent ici tous les jours. Des traitements pour prévenir les maladies sont appliqués principalement d'avril à juillet.

Dans la mesure du possible, ces traitements sont réalisés en dehors des heures de forte fréquentation, mais les contraintes

météorologiques peuvent parfois obliger à déroger à cette règle. Si tel est le cas au moment de votre promenade, tenez-vous éloignés de la parcelle, le vigneron sera vigilant à ne pas vous exposer.

D'une manière générale, ne pénétrez pas dans les parcelles et sur la plupart des chemins de vignes non balisés, qui sont des

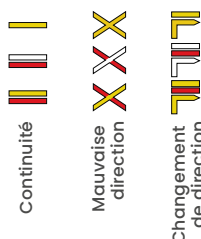
propriétés privées. Ne vous garez pas sur les pourtours et accès aux parcelles, les vigneron étant susceptibles de devoir y travailler à tout moment et de passer avec des engins agricoles.



Balilage itinéraire

Balilage GR\*\*

Balilage GRP\*\*\*



Entre les poteaux les itinéraires sont balisés en jaune (marquage par peinture ou autocollant). Les sentiers d'interprétation peuvent avoir un balilage particulier complémentaire.

\*GR® : Grande Randonnée

\*\*GRP® : Grande Randonnée de Pays

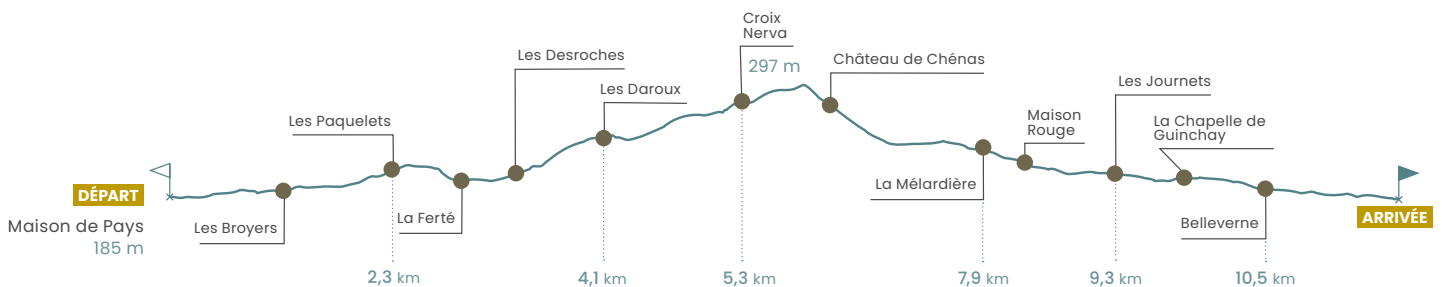


- |  |  |  |  |  |  |
|--|--|--|--|--|--|
|  |  |  |  |  |  |
|  |  |  |  |  |  |
|  |  |  |  |  |  |
|  |  |  |  |  |  |

### PROFIL PARCOURS

Distance **12 KM** | Dénivelé **133 M**

# Le vallon de la Mauvaise



## MÂCON SUD BOURGOGNE TOURISME

1, place Saint-Pierre | 71000 Mâcon | 03 85 21 07 07  
macon-tourisme.com



COFINANÇÉ  
PAR L'UNION  
EUROPÉENNE

RÉGION  
BOURGOGNE  
FRANCHE  
COMTE