

CHARBONNIÈRES

Les bois de Charbonnières

© Anthony Jailloux Mâcon Sud Bourgogne



PROFIL PARCOURS

Distance **7,5 KM**

Durée **1H 55** | Niveau **FACILE**

Dénivelé **147 M**

Ambiance **CARRIÈRE
CHAMPÊTRE
PATRIMOINE**

DÉPART **CHARBONNIÈRES | BOURG**

Localisation GPS : 46.38943, 4.83377 | Alt. 204 m

Au départ du lavoir et de l'église, cette boucle parcourt tranquillement la campagne alentour. Elle mène d'abord à l'ouest, au bois du Marverat, en lieu et place des anciennes carbonarias, ces clairières où l'on fabriquait autrefois le charbon de bois ; puis à l'est, à la tour et table d'orientation, sur les hauteurs des carrières de pierre calcaire de Saint-Martin-Belle-Roche. Le tracé offre une belle vue panoramique sur le village de Clessé, le Mont Saint-Romain, la plaine de la Saône et les Alpes.

À VOIR EN CHEMIN

- Eglise et lavoir au cœur du village
- Monument à la mémoire du capitaine Geneves par le sculpteur mâconnais M. Descombin (1909-2003)
- Eglise et château de Laizé
- Table d'orientation et tour de Charbonnières

APPELLATIONS VINS DE BOURGOGNE

Bourgogne, Bourgogne aligoté, Coteaux Bourguignons, Crémant de Bourgogne, Mâcon, Mâcon-Villages

PÉRIODE IDÉALE

Printemps et été
De nombreux passages ombragés.

POINT DE VIGILANCE

Attention à la traversée de la RD 103 après la descente du "Bois du Parc"
Chemin boueux après "Moulin du Bois" à la suite d'épisodes pluvieux.

CONSEILS AUX RANDONNEURS

N'oubliez pas que l'espace est partagé par tous : agriculteurs, forestiers, chasseurs, promeneurs, vététistes, cavaliers.
N'effrayez pas les troupeaux, tenez vos chiens en laisse.

Équipez-vous de chaussures de marche et de vêtements appropriés aux conditions climatiques.
Respectez les cultures et les propriétés privées. Ne sortez pas des sentiers balisés.

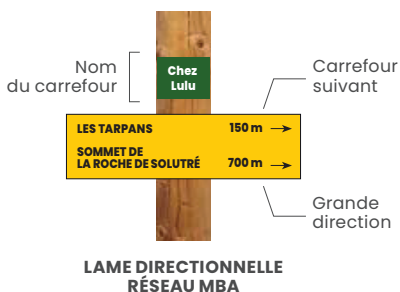
Certains secteurs peuvent faire l'objet de réglementations environnementales particulières (sites classés, arrêté de protection de biotope, zone Natura 2000).
Ne laissez aucun débris dans la nature.

SECTEUR VITICOLE

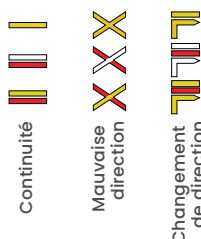
Vous allez entrer dans un environnement viticole privilégié, où des hommes travaillent ici tous les jours. Des traitements pour prévenir les maladies sont appliqués principalement d'avril à juillet.
Dans la mesure du possible, ces traitements sont réalisés en dehors des heures de forte fréquentation, mais les contraintes

météorologiques peuvent parfois obliger à déroger à cette règle. Si tel est le cas au moment de votre promenade, tenez-vous éloignés de la parcelle, le vigneron sera vigilant à ne pas vous exposer.
D'une manière générale, ne pénétrez pas dans les parcelles et sur la plupart des chemins de vignes non balisés, qui sont des

propriétés privées. Ne vous garez pas sur les pourtours et accès aux parcelles, les vigneron étant susceptibles de devoir y travailler à tout moment et de passer avec des engins agricoles.

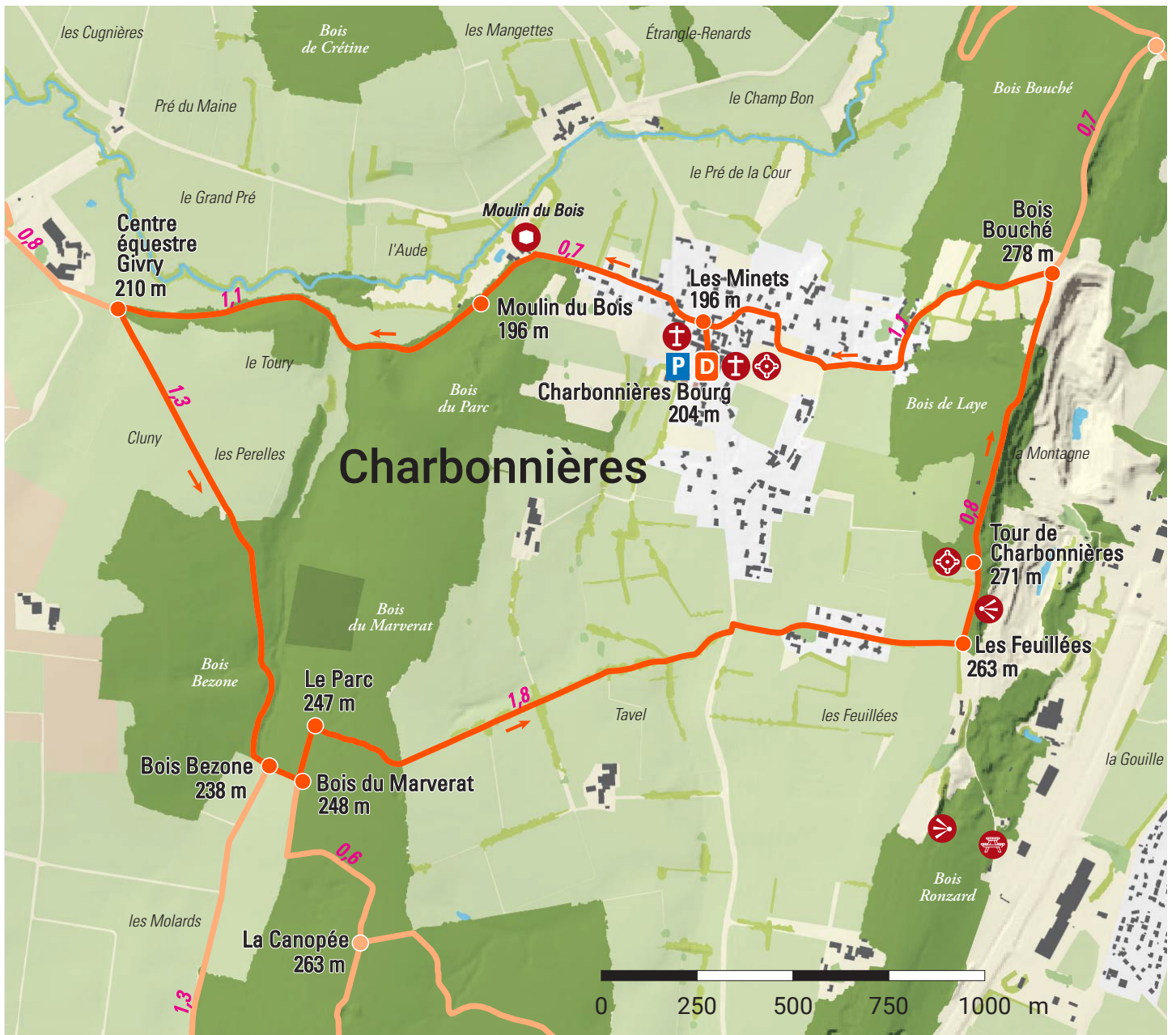


Balilage itinéraire
Balilage GR**
Balilage GRP***



Entre les poteaux les itinéraires sont balisés en jaune (marquage par peinture ou autocollant). Les sentiers d'interprétation peuvent avoir un balilage particulier complémentaire.

*GR® : Grande Randonnée
**GRP® : Grande Randonnée de Pays



- | | | | | | |
|--|--|--|--|--|--|
| | | | | | |
| | | | | | |
| | | | | | |
| | | | | | |

PROFIL PARCOURS

Distance **7,5 KM** | Dénivelé **147 M**

Les bois de Charbonnières

