

Sentier

N° 1

14 km 5 h

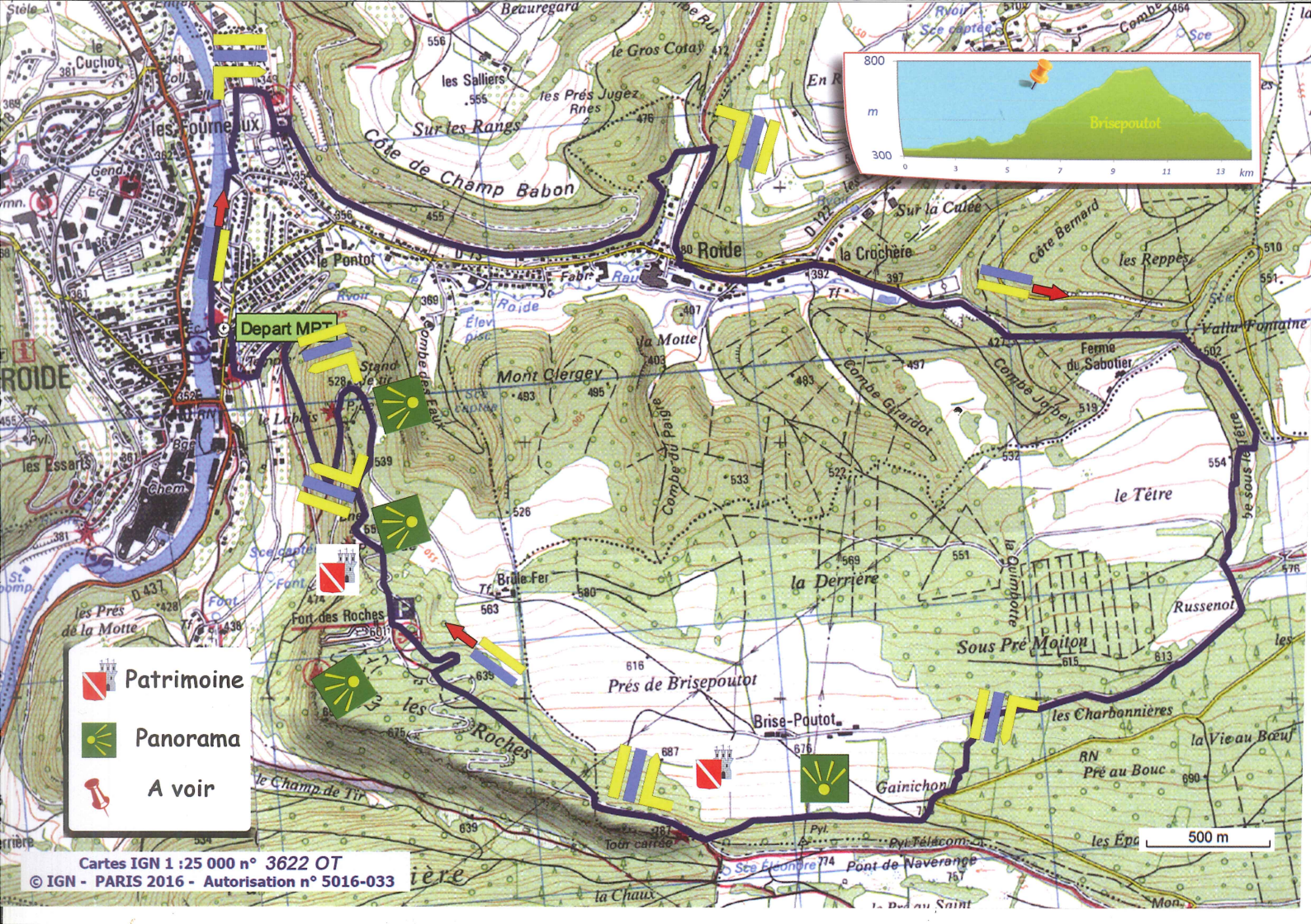
A voir:
La Pierre carrée
La Tour carrée
La Batterie des Roches




Randonnée de Brisepoutot

Au départ de la MPT, se diriger vers les terrains de tennis en longeant le Doubs, puis tourner à gauche en direction de Roide par la route forestière.

A Roide, suivre la D73 jusque la sortie du village et tourner à droite à «la Crochère» en direction de la «Pierre carrée». Prendre alors le chemin des fermes de «Brisepoutot» et 300 m avant la première ferme, tourner à gauche pour rejoindre la «Tour carrée». Descendre ensuite jusque la «Batterie des Roches» d'où vous repartirez en direction de Pont de Roide pour rejoindre la MPT.





-  Patrimoine
-  Panorama
-  A voir

Cartes IGN 1 : 25 000 n° 3622 OT
© IGN - PARIS 2016 - Autorisation n° 5016-033

500 m