



kasteel van Ettevaux

© Charly De Galembert



Kasteel van Mousseau

© JEAN PIERRE DURIF

En page 1, les pictogrammes permettent de choisir une randonnée adaptée à ses capacités. Picto 1 = Effort ; picto 2 = Technicité (présence ou non d'obstacles) ; picto 3 = Risque (d'accidents liés à la configuration des lieux). Cotation : 1- Facile ; 2- Assez facile ; 3- Peu difficile ; 4- Assez difficile ; 5- Difficile.



Poil



Kasteelcircuit



5h
16,3 km

Van kastelen tot panorama's, deze wandeling, versierd met een vleugje reliëf, zal de rijkdom van het erfgoed van Zuid-Morvan onthullen.

LIGGING

Poil, 7 km ten oosten van Larochemillay door D 192; 16 km ten noordoosten van Luzy van D 981 en D 192

PARKEREN

Bij de kerk



Onderweg te ontdekken


Romaanse kerk van Saint Romain (12e, 16e, 19e eeuw), met muurschilderingen binnen in het interieur.

- Oorlogsmonument
- Château de Villette (18e eeuw, gebouwd op een voormalig vesting) (particulier), kasteel van Ettevaux (18e eeuw, gebouwd op een veel ouder kasteel) (particulier), château de Pierrefitte (20e eeuw) (particulier), château du Mousseau (15e-18e eeuw) (particulier)
- Panorama's: uitzicht op het Château de la Roche



te ontdekken in de regio

- Bibracte: Nationaal Museum van Keltische Beschaving, archeologische opgravingen van de oppidum.
- Larochemillay: Museum van werktuigen en tradities, château de la Roche (18e eeuw), het Maquis des Fraïchots.
- Luzy: 18e eeuwse Aubusson wandtapijten geassocieerd M.H. (in het gemeentehuis), de Baronstoren (streekmuseum).
- Millay: Romaanse kerk van Saint Maurice 11e - 17e eeuw Kasteel de Magny (privé), een dubbel panorama op de plaats genaamd chemin Ferré.



MARKERING

rood



• VVV-kantoor : 03 73 21 03 00, andere circuits naar downloaden op : www.rivesdumorvan.fr.



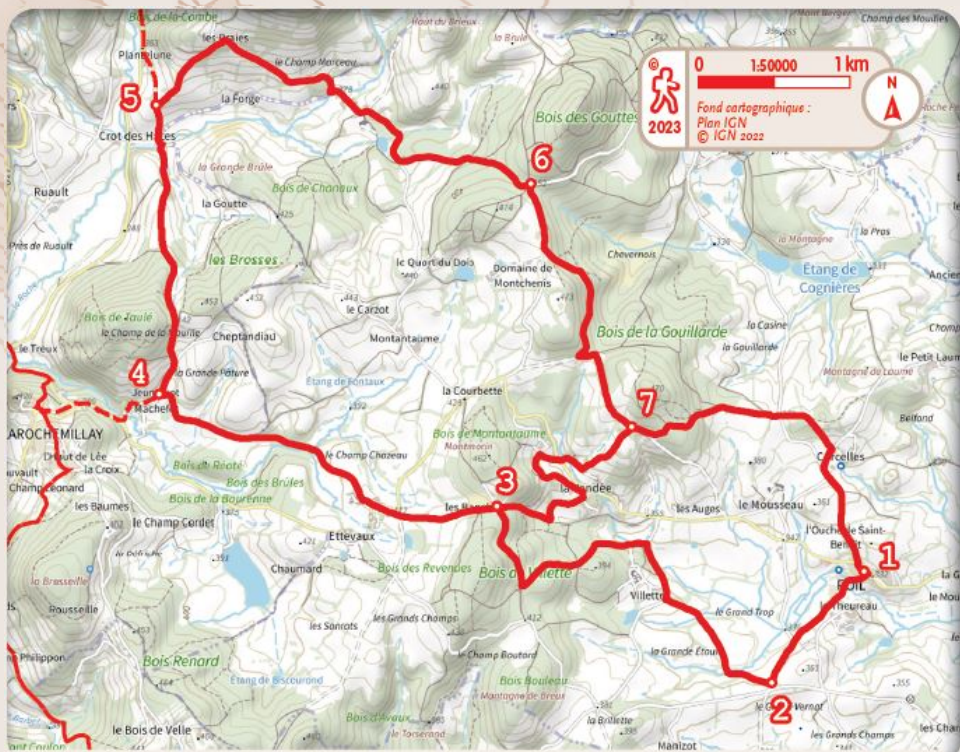
Commissie
• Comité Départemental de la Randonnée Pédestre de la Nièvre : 03 86 61 87 75, nievre@ffrandonnee.fr, <https://nievre.ffrandonnee.fr>.



Panorama op Poil

© JEAN PIERRE DURIF

PR® Kasteelcircuits




Erfgoed De kastelen

De gemeente herbergt een groot aantal kastelen. Hoewel ze allemaal bewoond zijn en dus niet bezocht kunnen worden, kunnen zij niettemin van een afstand bewonderd worden. Het kasteel van Mousseau is het dichtst bij het dorp. Een voormalig herenhuis uit de 15e eeuw, kan worden gezien vanuit het gehucht Corcelles. Het was ooit een machtige heerlijkheid, waarvan het bestaan is bevestigd sinds de 14e eeuw.. Het kasteel van Concle, gelegen op 3 km ten noorden van het dorp, werd gebouwd aan het eind van de 18e eeuw. Het is de opvolger van een ouder gebouw. Het is te zien in de bomen, langs de weg van van Poil naar St. Léger- sous- Beuvray. Het kasteel van Pierrefite (petra ficta, de staande steen), gelegen 5 km ten noordwesten van het dorp, werd gebouwd in het begin van de 20e eeuw, in de chaletstijl. Het Château d'Ettevaux, gelegen ten westen van het dorp, langs de D192, is een prachtig 18e eeuws gebouw, gebouwd op een veel ouder kasteel. Gelegen aan de rand van de weg, is het de meest zichtbare van de kastelen van Poil. Het kasteel van Villetta, gelegen op 1,5 km ten westen van het dorp, is dat ook.

- 1 Met uw rug naar de kerk van Poil gaat u rechtsaf de Rue du Moulin in.
- 2 Ga na 1 km rechtsaf. Ga terug de weg op, en daarna rechtsaf, [**>** ga voor het kasteel langs van Villetta]. Na 400 m, ga u linksaf het Bois de Villetta in. Laat de twee paden links liggen en ga rechtsaf. Steek twee paden over, en ga bij de kruising linksaf, en dan rechtsaf naar Les Banchots.
- 3 Bij Les Banchots neemt u de weg links. Op het kruispunt, passeert u voor het Saint Louis kruis, [**>** u kunt het kasteel van Ettevaux dan zien]. Ga rechtdoor naar het gehucht en neem het met bomen omzoomde pad aan de rechterkant. Laat één pad aan de rechterkant linkslippen, en loop door naar de weg.
- 4 Op de weg, sla u rechtsaf. Na 200 m, links afslaan naar de GRP Tour du Morvan (gemarkeerd in geel en rood). Als u terugkomt op de weg, linksaf slaan en het kruispunt oversteken en gaat u rechtdoor.
- 5 Tegenover de gebouwen verlaat u het GRP en gaat u rechtsaf. Bij Les Praies, ga u het pad af op het kruispunt, en slaat u rechtsaf. Vervolg de weg en houdt links aan , [**>** ga voorbij het château de Pierrefite]. Links aanhouden en het pad volgen, na de vijver gaat u linksaf en vervolg je de weg.
- 6 Bij het kruispunt Meux rechtsaf, langs het landgoed Montchenis. Op het kruispunt, neem het pad aan de linkerkant, laat een pad links liggen en bij het volgende kruispunt slaat u rechtsaf.
- 7 Bij het kruispunt met de weg gaat u verder op dezelfde weg, ga rechtsaf naar beneden tussen de huizen naar Les Auges. Op de weg ga je linksaf en dan bij de splitsing weer links. [**>** Passeer voor het kasteel de Mousseau], en ga rechtdoor naar Corcelles. Ga verder naar rechts, en na de Ouche de Saint-Benoît sla je linksaf naar de D192 en keert u terug naar de Place de l'Église



kasteel de Villetta
Concle



kasteel de