

Les Coteaux de Collan



© Claude Blot






Point de départ

📍 COLLAN, 89700 FR
📍 Lat : 47.84238 Lng : 3.87612

Informations techniques

 Marche **Moyen** ⌚ 2h30m

 VTT **Moyen** ⌚ 1h15m

 Deniv. pos. 230 m	 Deniv. neg. -230 m	 Alt. max. 295 m	 Alt. min. 176 m	 Distance 12,3 km
---	---	--	--	---



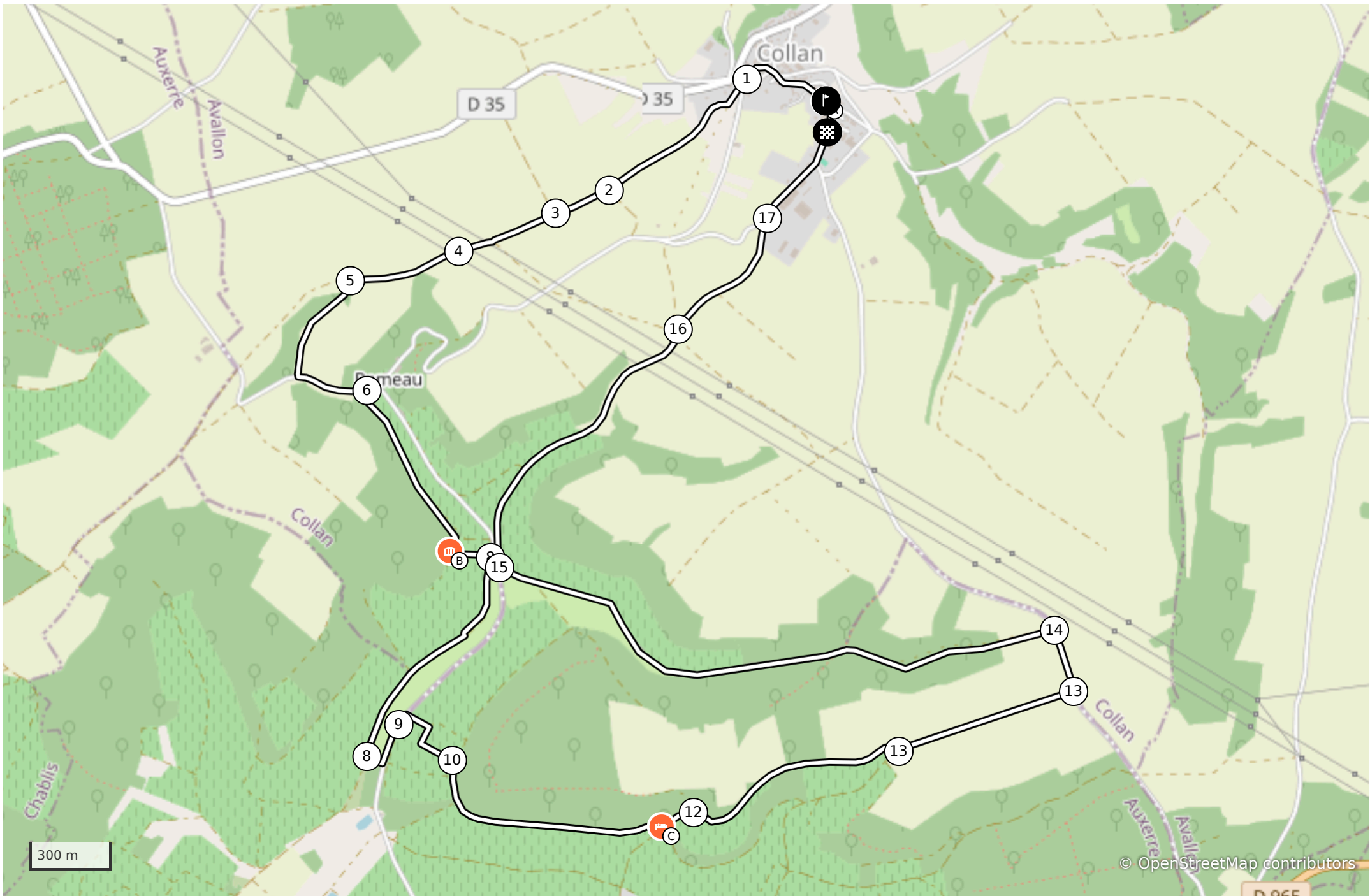
 Cirkwi

Proposé par :
Office de Tourisme Chablis Cure Yonne & Tonnerrois
<http://toma.horiot@escales-en-bourgogne.fr>




Description

Ce circuit vous conduira au cœur du fameux vignoble de Chablis à la découverte des coteaux viticoles de Collan et Fleys. De magnifiques panoramas sur les vignes s'offriront à vous. Une belle randonnée pour œnologues amateurs!

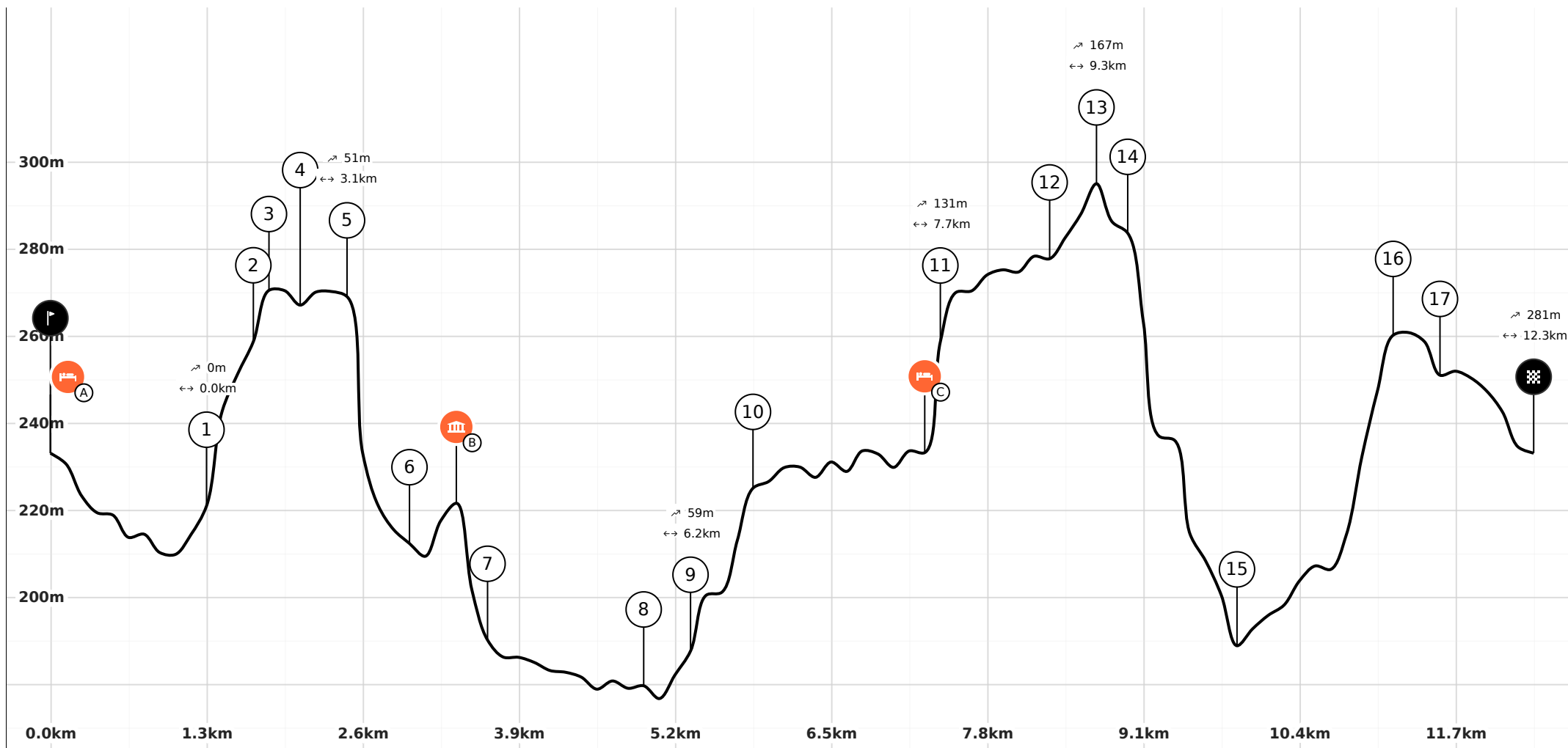
Départ : Parking de l'église du village de Collan
Balisage : jaune (supports naturels, poteaux et plots au sol)



Légende (Carte et profil altimétrique)


 Point de départ  Point d'arrivée  Itinéraire

Profil altimétrique



Infos parcours et Points d'intérêt

①



Vous arrivez à une nouvelle intersection. Prendre la direction de « Fleys - Rameau ». Puis à 20 m environ prendre une ruelle goudronnée qui monte à votre droite. Continuer sur cette ruelle qui bientôt se transforme en piste herbeuse et caillouteuse.

- 📍 Rue de Rameau, 89700, COLLAN
- 📍 Lat : 47.84307 Lng : 3.87232
- ↗ Alt : 216 m

②



Vous atteignez une piste caillouteuse. Continuez tout droit.

- 📍 D35, 89700, COLLAN
- 📍 Lat : 47.83947 Lng : 3.86559
- ↗ Alt : 256 m

③



La piste tourne à droite pour rejoindre une route. Quittez-la, à cet endroit pour continuer tout droit sur un chemin large et herbeux.

- 📍 D35, 89800, CHABLIS
- 📍 Lat : 47.83869 Lng : 3.86301
- ↗ Alt : 263 m


④



Vous parvenez à une fourche. Vous prenez le chemin qui part sur la droite et passez un peu plus loin sous les lignes électriques de haute tension.

- 📍 D35, 89800, CHABLIS
- 📍 Lat : 47.83747 Lng : 3.85828
- ↗ Alt : 263 m

⑤



Vous quittez le chemin herbeux pour en prendre un autre, assez large, qui part sur votre gauche en direction d'un bosquet. (Le GR, lui continue tout droit - Balisage rouge et blanc) Votre chemin est en lisière de bois, puis débouche sur une prairie. Vous apercevez une route goudronnée en contre bas. A son niveau, vous l'empruntez en partant sur votre gauche, en descendant.

- 📍 Rameau, 89700, COLLAN
- 📍 Lat : 47.83652 Lng : 3.85305
- ↗ Alt : 266 m

⑥



Vous arrivez au hameau de Rameau. Des premiers bâtiments se trouvent sur votre droite. Vous les dépassez et tournez immédiatement ensuite sur votre droite. Vous aurez l'impression de rentrer dans une propriété privée. En fait, votre chemin longe celle-ci et vous permet d'atteindre rapidement un lavoir, en longeant un mur de pierre. Vous dépassez le lavoir par la droite et vous vous engouffrez dans un chemin étroit qui pénètre dans les bois en suivant un ru. Continuez sur ce chemin en légère montée. Vous bénéficiez bientôt d'un panorama sur le vignoble.

- 📍 Rameau, 89700, COLLAN
- 📍 Lat : 47.83293 Lng : 3.85386
- ↗ Alt : 222 m

8



Arrivé au bas de ce chemin d'exploitation, ne pas prendre la route goudronnée, mais un autre chemin d'exploitation (piste caillouteuse) qui part sur votre droite et qui longe le vignoble sur sa partie basse. Continuez ainsi, en restant sur la piste, et ce parallèlement aux vignes (situées sur votre droite).

📍 Rameau, 89700, COLLAN
 📍 Lat : 47.82746 Lng : 3.85983
 ➔ Alt : 191 m

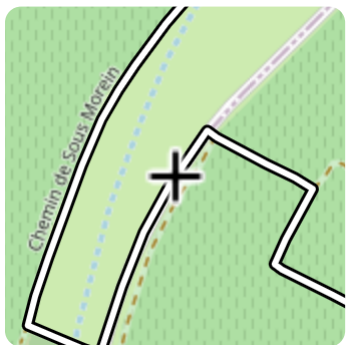
8



A ce niveau, vous quittez la piste en partant sur la gauche. Et rejoignez rapidement une route goudronnée. Arrivé à sa hauteur, vous l'empruntez avec prudence et partez sur la gauche.

📍 Rue des Fourneaux, 89800, FLEYS
 📍 Lat : 47.82099 Lng : 3.85383
 ➔ Alt : 180 m

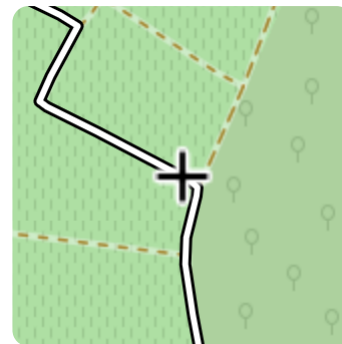
9



Vous continuez sur cette route, jusqu'à la jonction avec un chemin d'exploitation qui s'élanche dans les vignes à droite. Vous remarquerez des grilles au sol. Vous prenez ce chemin qui monte d'une façon soutenue. Suivre les plots placés au sol. Traversez les vignes pour rejoindre la lisière de la forêt devant vous, en haut.

📍 Rue des Fourneaux, 89800, FLEYS
 📍 Lat : 47.82202 Lng : 3.8554
 ➔ Alt : 182 m

10



Parvenu à la lisière de la forêt, vous tournez à droite et prenez une piste large et caillouteuse. Un superbe panorama vous récompense de votre effort. Vous continuez sur cette piste qui longe la partie haute du vignoble. Vous apercevez en contre-bas le village de Fleys. Vous ignorez les chemins d'exploitation qui descendent dans les vignes.

📍 Rue des Fourneaux, 89800, FLEYS
 📍 Lat : 47.82085 Lng : 3.85799
 ➔ Alt : 221 m

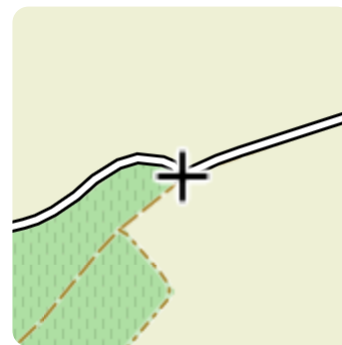
12



Dans sa partie haute, vous débouchez sur une fourche. Ignorez l'allée herbeuse qui part sur la gauche à hauteur d'un arbre isolé et continuez sur la piste qui serpente en s'élevant.

📍 Rue des Pregirots, 89800, FLEYS
 📍 Lat : 47.81916 Lng : 3.86969
 ➔ Alt : 260 m

13



La piste rejoint une autre piste caillouteuse que vous empruntez en partant sur la gauche.

📍 Rue des Pregirots, 89800, FLEYS
 📍 Lat : 47.82116 Lng : 3.87966
 ➔ Alt : 275 m

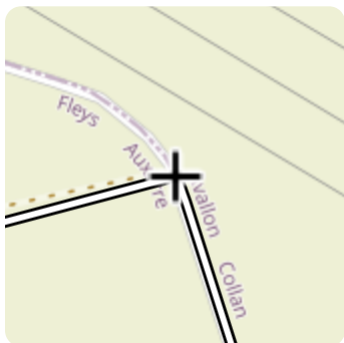
13



La piste débouche sur une route goudronnée. Vous l'empruntez en partant à gauche.

- ⊙ D965, 89700, BERU
- ⊕ Lat : 47.82308 Lng : 3.8882
- ➔ Alt : 290 m

14



Vous quittez la route pour prendre le premier chemin herbeux qui descend sur votre gauche, en direction d'un sous-bois. Vous alternez sous-bois et prairie. Puis vous sortez de la forêt. La piste caillouteuse longe des coteaux plantés de vignes sur votre droite. Vous continuez sur cette piste, en descendant.

- ⊙ D965, 89700, BERU
- ⊕ Lat : 47.82511 Lng : 3.88727
- ➔ Alt : 279 m

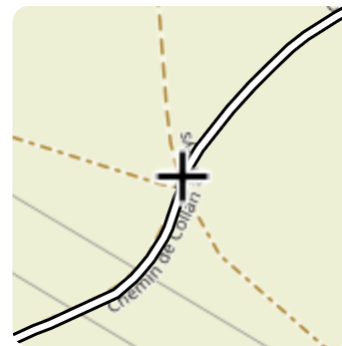
15



Vous parvenez à une route goudronnée. A sa hauteur, vous empruntez une piste qui part sur la droite en montant à travers les vignes.

- ⊙ Rameau, 89700, COLLAN
- ⊕ Lat : 47.827145 Lng : 3.860257
- ➔ Alt : 189 m

16



Vous parvenez à une intersection de plusieurs chemins. Ne pas prendre celle qui part sur la droite, ni celle qui part sur la gauche. Reste la fourche, devant vous. Continuez sur la piste qui part tout droit devant vous en ignorant le chemin qui part à gauche.

- ⊙ Rue de Fleys, 89700, COLLAN
- ⊕ Lat : 47.8349 Lng : 3.86896
- ➔ Alt : 254 m

17



Votre piste atteint une route goudronnée. Vous l'empruntez en partant à droite. Vous apercevez des hangars et une maison que vous dépasserez. Vous rentrez dans le village de Collan. Vous atteignez la rue de Fleys et apercevez le château d'eau. Vous vous dirigez vers lui. A hauteur de celui-ci, vous tournez sur votre gauche pour descendre vers le centre du village par la rue du Presbytère. Celle-ci vous ramène sur l'église. La boucle est bouclée.

- ⊙ Rue de Fleys, 89700, COLLAN
- ⊕ Lat : 47.83854 Lng : 3.87328
- ➔ Alt : 246 m



Gîtes Par Office de Tourisme Chablis Cure Yonne & Tonnerrois

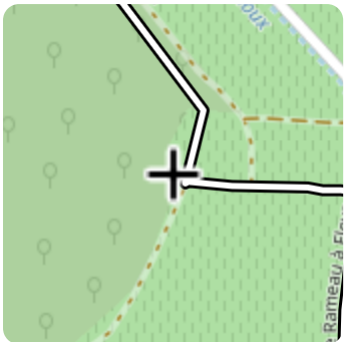


Le point de départ se situe sur le parking situé à hauteur de l'église. Partant du parking, vous devez vous engager sur la rue de l'Église qui part sur votre droite et descend vers le centre du village. Ne pas prendre la rue de la Croix qui descend à droite et qui contourne l'église. Vous atteignez une place avec un lavoir. Trois rues se présentent à vous. Ignorez celle qui part sur la droite. Face à vous, les deux autres rues. Prenez celle située la plus à gauche (rue de Vaucreuse) qui monte légèrement.

- ⊙ Rue de l'Église, 89700, COLLAN
- ⊕ Lat : 47.8423768 Lng : 3.8761139
- ➔ Alt : 227 m

 **Points de vues et panorama**

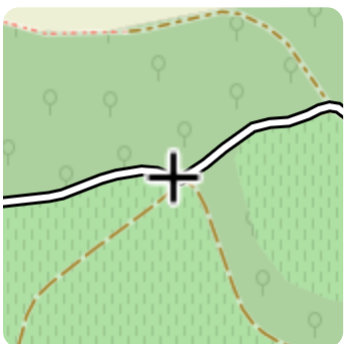
Par Office de Tourisme Chablis Cure Yonne & Tonnerrois



En arrivant presque au terme de ce chemin, une fourche se présente à vous. Continuez sur le chemin étroit qui descend sur 10 m environ à votre gauche et vous permet de rejoindre un chemin d'exploitation qui traverse le vignoble en descendant de façon soutenue, en direction d'une route goudronnée.

- 📍 Rameau, 89700, COLLAN
- 📍 Lat : 47.827663 Lng : 3.857832
- ➔ Alt : 223 m

 **Gîtes** Par Office de Tourisme Chablis Cure Yonne & Tonnerrois



La piste débouche sur une autre piste perpendiculairement. Vous l'empruntez en partant sur votre gauche. La montée est éprouvante.

- 📍 Rue des Pregirots, 89800, FLEYS
- 📍 Lat : 47.81867 Lng : 3.86813
- ➔ Alt : 239 m