










# RÉGLEMENTER POUR MIEUX PRÉSERVER

La conservation du patrimoine de la réserve naturelle et la sauvegarde de ces paysages surprenants en plaine de Saône sont de la responsabilité de chacun et ne sont possibles que par le respect de certaines règles élémentaires établies par décret ministériel.

Ainsi, un certain nombre de pratiques sont interdites au sein de la réserve :

-  Toute forme de camping
-  Les feux et barbecues
-  Le ramassage de végétaux (fleurs, fruits...), champignons, animaux et minéraux (sable, tourbe...)
-  Le dépôt de déchets
-  La circulation des véhicules motorisés, cycles et chevaux
-  Le survol en drone sans autorisation

Par ailleurs, le respect d'un « code de bonne conduite » garantit également la préservation des espèces animales et végétales tout en permettant la fréquentation de la réserve.

-  Ne sortez pas des sentiers balisés, ils sont suffisants pour vous permettre de découvrir la vie animale et végétale sans la perturber.
-  La circulation des animaux domestiques est interdite. Seuls sont tolérés les chiens tenus en laisse. En effet, ils peuvent perturber le fonctionnement naturel de l'écosystème en divaguant sur le site.
-  Évitez le bruit, les cris, les gestes brusques. Sous l'effet du stress, certains animaux peuvent abandonner leurs petits.

# ASSOCIATION GESTIONNAIRE

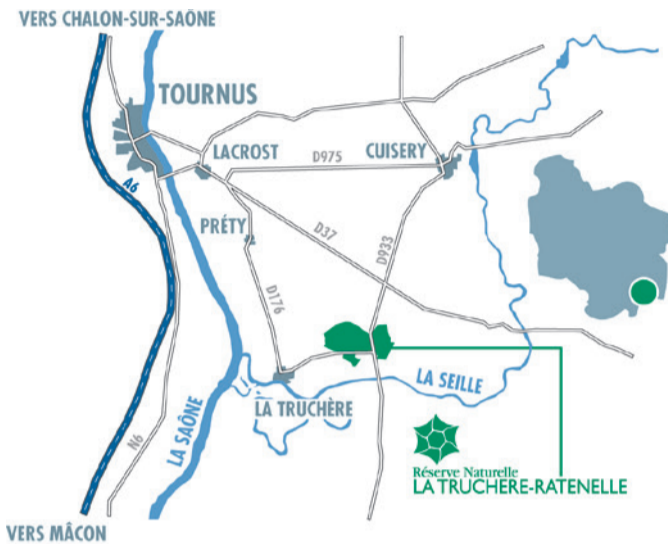
Conservatoire d'espaces naturels de Bourgogne

Chemin du Moulin des Étangs  
21600 Fénay  
Tél. 03 80 79 25 99  
contact@cen-bourgogne.fr  
www.cen-bourgogne.fr



Maison de la Réserve Naturelle Nationale  
de La Truchère - Raternelle

Pont Seille - 71290 La Truchère  
Tél. 03 85 51 35 79  
aurelien.poirel@cen-bourgogne.fr



Dépliant réalisé par le Conservatoire d'espaces naturels de Bourgogne  
avec le soutien financier de :



Impression : ... • Novembre 2022 • Photo de couverture : O. Girard - CEN Bourgogne



Réserve Naturelle  
**LA TRUCHÈRE-RATERNELLE**



Le bon état de santé des milieux humides est principalement lié à la qualité et la quantité des eaux qui y circulent. Or, ces facteurs dépendent autant des pratiques propres à la réserve que de celles ayant cours sur l'ensemble du bassin versant.

Le Conservatoire de Bourgogne s'attache à poursuivre l'amélioration de ses connaissances quant à leur fonctionnement grâce à des études et des suivis.

Des travaux ouverts de l'étang Fouget devraient être réalisés en 2023 afin d'assurer un meilleur fonctionnement hydrologique et une meilleure répartition des sédiments dans l'étang.

## DES MILIEUX HUMIDES SOUS SURVEILLANCE



Les « vieilles forêts », avec une présence importante de bois morts, sont généralement les plus riches en termes de biodiversité.

Sur les parcelles propriétés du Conservatoire de Bourgogne, la non intervention est alors privilégiée, permettant de redonner un caractère plus naturel aux boisements.

Cependant, la présence d'espèces végétales « indésirables » car invasives, telles le Chêne rouge et le Robinier faux-acacia, conduit le Conservatoire de Bourgogne à mettre en place des travaux visant la limitation de ces espèces. Des opérations nécessaires à la sécurité sur les sentiers sont également mises en œuvre.

Sur les parcelles appartenant à des propriétaires privées ou aux communes, le Conservatoire de Bourgogne conseille et accompagne pour une meilleure prise en compte de l'environnement lors des exploitations qui y sont autorisées.

## DES FORÊTS QUE L'ON SOUHAITE PLUS « NATURELLES »



Sans entretien, les étendues de sables et leurs pelouses régissent naturellement au profit des landes puis des boisements.

Même s'il peut sembler paradoxal de lutter contre la dynamique naturelle dans une réserve, un des enjeux majeurs est le maintien de ces espaces ouverts sur sable qui accueillent une faune et une flore particulières et remarquables. Ainsi, d'importants travaux de rajustement de ces « dunes de sables » ont été réalisés depuis 2017 : herbage, coupe et arrachage d'arbres...

Pour assurer l'entretien courant de ces milieux, des troupeaux ont retrouvé le chemin de la réserve.

## DES « DUNES DE SABLE » QUI FOCALISENT L'ATTENTION

## DES ACTIONS POUR PRÉSERVER



Les boisements ont progressivement colonisé cet espace à partir des années 1950, période qui marqua l'abandon des pratiques de pâturage sur le site.

Des 1970, il est décidé de mettre en place un dispositif de protection du site afin d'éviter l'exploitation du sable, de la tourbe et de limiter l'urbanisation et les modifications hydriques.

10 ans plus tard, le 3 décembre 1980, la Réserve Naturelle Nationale de la Truchère-Raternelle est créée. En 1990, la gestion en est confiée au Conservatoire d'espaces naturels de Bourgogne.

## IL ÉTAIT UNE FOIS LA RÉSERVE



Non loin de la confluence entre la Saône et la Seille en Saône-et-Loire se trouve la Réserve Naturelle Nationale de La Truchère-Raternelle. Sur une surface de près de 100 hectares, elle abrite des milieux aussi différents que des étendues de sables, une tourbière boisée, un étang marécageux et des forêts fraîches.



O. Girard - CEN Bourgogne

## DES ACTIONS POUR SENSIBILISER

Outre la préservation de la faune, de la flore et des milieux naturels, le rôle d'une réserve naturelle est également de **permettre la découverte du patrimoine naturel**.

Ainsi, le **Conservatoire de Bourgogne** propose chaque année des **animations et visites à destination du grand public**.

Pour participer à ces manifestations, renseignez-vous au point d'informations de la réserve, sur la page Facebook ou le site internet du Conservatoire d'espaces naturels de Bourgogne.

Des **projets pédagogiques** et **animations scolaires** sont également réalisés **pour tous les niveaux**, de la maternelle à l'université.

**Deux sentiers** ouverts toute l'année offrent par ailleurs la possibilité à tous les curieux de **s'imprégner** à leur rythme, selon leurs envies et en toute liberté, **des différentes atmosphères de la réserve**.

Une visite virtuelle disponible sur le site internet du Conservatoire de Bourgogne donne un avant-goût des lieux à découvrir.



Sentier de l'étang  
 Sentier des dunes et de la tourbière

Aire de stationnement obligatoire  
 Point d'information

Point de vue  
 Mobilier d'information

Limite de la réserve naturelle  
 Pilotis

Chemins ruraux

## UN SENTIER AUX AMBIANCES CONTRASTÉES, ENTRE « DUNES » ET TOURBIÈRE



M. Paris - CEN Bourgogne

**Distance** : 1,9 km

**Temps de parcours** : 1h15 min

**Départ principal** : point d'information de la réserve

**Saison la plus propice pour la découverte** : printemps et fin d'été

**Equipements conseillés** : chaussures de marche, bouteille d'eau

**Rien de tel que ce sentier pour vous dépayser et vous faire oublier un instant les paysages de la plaine de Saône.**

**En suivant ce parcours, vous cheminerez les pieds dans le sable et la tête au soleil à travers des pelouses à Corynéphore et landes acides à Callune puis vous vous immergerez au cœur de l'atmosphère fraîche et humide de la boulaie tourbeuse à sphaignes où les fruits blancs et cotonneux des linaigrettes attirent l'œil.**



S. Petit - CEN Bourgogne

Le **Corynéphore** est une petite graminée aux tiges hérissées tels les pics d'un hérisson, protégée en Bourgogne. Elle fait partie des premières espèces à coloniser les sables nus. Sa floraison s'étale de mai à août.



O. Girard - CEN Bourgogne

**Un sous-bois frais**, largement humide et dominé par des mousses et où les rayons du soleil parviennent à transpercer la canopée lâche des bouleaux pubescents, telle est la physionomie de la **tourbière** de la réserve.



G. Doucet - CEN Bourgogne

La **Linaigrette à feuilles étroites** pousse dans les tourbières et marécages principalement acides et se rencontre plus fréquemment en montagne qu'en plaine. Les grandes soies blanches et duveteuses de ses fruits facilitent leur dissémination par le vent et leur donne cet aspect de boules de coton. Les fruits sont visibles en été.



M. Paris - CEN Bourgogne

La **Callune** est un arbrisseau bas qui fleurit de rose-violet « les dunes » tout au long de l'été. En mélange avec le genêt et quelques graminées, elle forme des landes qui constituent le dernier stade d'évolution des pelouses sableuses avant l'installation de la forêt, ici de chênes cet aspect de boules de coton. Les fruits sont visibles en été.

**Plusieurs panonceaux** installés le long du parcours vous dévoileront les conditions d'installation de ces « dunes de sables » et de ce **milieu tourbeux**, ici en plaine de Saône. Ils vous permettront également d'en savoir un peu plus sur quelques-unes des nombreuses espèces végétales et animales aux caractéristiques surprenantes leur permettant de survivre dans ces **deux milieux aux conditions extrêmes**.

## UN SENTIER PROPICE À L'OBSERVATION AU FIL DE L'EAU, AUX ABORDS DE L'ÉTANG



G. Aubert - CEN Bourgogne

**Distance** : 1,7 km

**Temps de parcours** : 1h

**Départ principal** : point d'information de la réserve

**Saison la plus propice pour la découverte** : printemps et hiver

**Equipements conseillés** : bottes ou chaussures de marche, jumelles

**Envie d'être bercé par le clapotis de l'eau et d'observer la nature sur l'étang qui s'éveille au petit jour ? Ce sentier est fait pour vous.**

**Le long de l'étang vous pourrez vous poster à l'affût des nombreux oiseaux qui le fréquentent, puis les parties sur pilotis vous permettront de pénétrer au cœur de la zone marécageuse où la végétation aquatique domine et prend tour à tour l'aspect de radeau flottant de Trèfles d'eau ou de curieuses touffes dressées de laïches.**

Des panonceaux et mobiliers interactifs sont installés le long du parcours. Un observatoire agrémenté de plusieurs panneaux présentant les différentes caractéristiques de l'étang permet également d'observer la faune de l'étang sans la déranger. Passé l'observatoire, le sentier se poursuit sur la digue et deux sections sur pilotis sont également pourvues d'informations.



S. Petit - CEN Bourgogne

Le **Trèfle d'eau**, plante vivace à tiges rampantes cachées dans la vase, peut former de vastes radeaux à la surface de l'eau. Ses délicates fleurs blanches sont observables d'avril à juin.



Pixabay

Le **Héron pourpre** niche sur la réserve dans les bosquets de saules de la queue d'étang. Son nid est une volumineuse plate-forme de roseaux et de brindilles située assez haut au dessus de l'eau.



O. Girard - CEN Bourgogne