



molen Chevillon ; Notre-Dame

© Chantal Michell (photo du haut) ; Stéphane Vallé (photo du bas)

Erfgoed

De oude stad van Cercy-la-Tour

ligt op een rotsachtige uitloper. Vanaf de toren, een voormalige donjon (Kerker) waarvan alleen de basis is overgebleven, geniet u van een opmerkelijk panorama over de stad en de streek. De vestingmuren die deze oude vesting beschermden, zijn onlangs gerestaureerd en worden 's avonds verlicht.

. Op de Place d'Aligre, na een bezoek aan de Romaanse kerk, stop bij de fontein met de beeltenis van de Markies en Markiezin d'Aligre. Zij schonken de bewoners van het plein een 25 meter diepe put en een pomp, omgeven door een fontein, die nu de naam van deze weldoeners draagt.



Tussen oude stenen en rivieren

PR® Cercy-la-Tour



2H40
10,5km


18,7km Cercy-La-Tour, gelegen op een rotsachtige uitloper, is het ontmoetingspunt van drie rivieren: de Alene de Canne en de Aron. U zult de molen van Chevillon op de Cane en het kanaal van Nivernais ontdekken

LIGGING

Cercy-La-Tour, 45 km ten zuidoosten van Nevers van Nevers bij D 18 en D 26

PARKEREN

Place d'Aligre, tegenover de kerk



Onderweg te ontdekken

- Sint-Pieterskerk, 11e eeuw, Aligre plein en fontein 19e eeuw, standbeeld van de Maagd "Notre Dame du Nivernais", Chevillon molen, Chaumigny sluis, jaagpad en Canal du Nivernais, haven van Cercy-la-Tour, de kunstwerken van de haven, de samenvloeiing van de Canne en de Aron, talrijke panoramische uitzichten, de priorij van Coulonges (buiten de route, op 200 m afstand, gelegen aan de D26/ D136), kasteel Champlevois (15e-16e eeuw, nu een boerderij, kan niet bezocht worden).

MARKERING

rood



• WV-kantoor : 03 73 21 03 00, andere circuits naar downloaden op : www.tourismebazoisloiremorvan.fr.




Commissie
• Comité Départemental de la Randonnée Pédestre de la Nièvre : 03 86 61 87 75, nièvre@ffrandonnee.fr, <https://nièvre.ffrandonnee.fr>.



te ontdekken in de regio

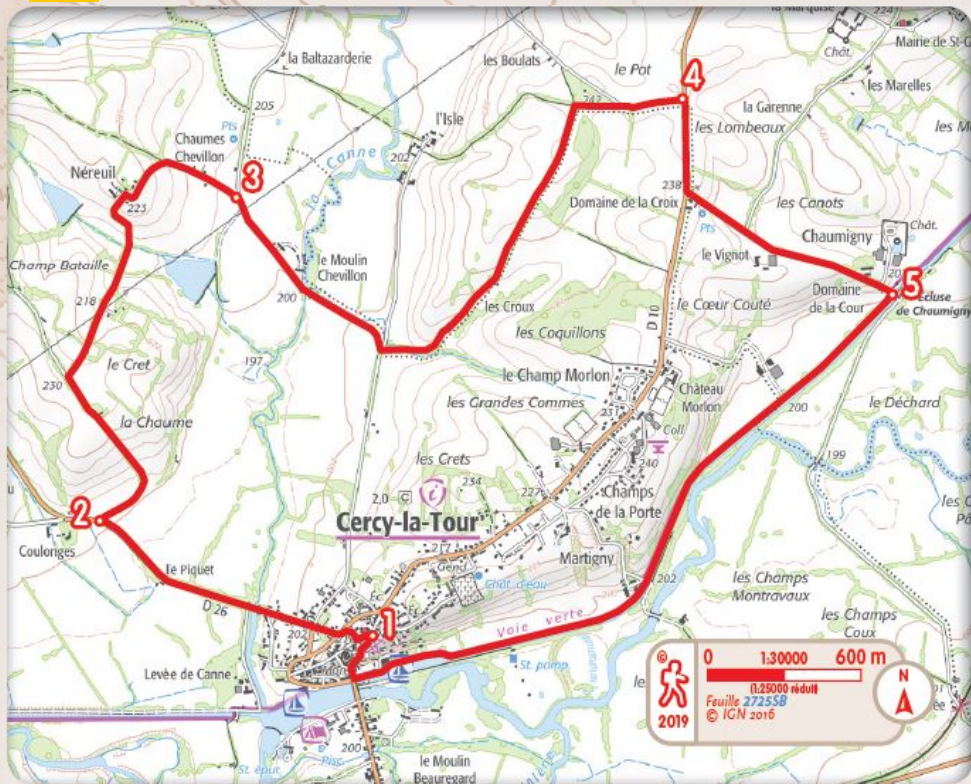
- Fours : Grote zaal van de meester-glasblazers
- La Noce Maulaix : kerk Saint Cyr (Maagd en Kind), Marnant molen, Marnant vijver (zwemmen), 19e eeuwse kasteel.
- Thaix: Beelden van Sint Maarten en Sint Denis xviii eeuw in de kerk (gelijkaardige gelaatstreken en kledij) 19e eeuwse kastelen van Couéron en l'Echelle (ter herinnering aan de hoge ladder die gebruikt werd om het mooiste uitzicht te kiezen om het kasteel te bouwen)



Nest van ooievaar

© JEAN PIERRE DURIF

PRO Tussen oude stenen en rivieren



Erfgoed Cercy-La-Tour

Een prachtige ontmoetingsplaats! Vanaf de Bazois en de Zuid Morvan, als je de loop van het water volgt, kom je onvermijdelijk in Cercy-la-Tour. De Romeinen hadden dit al begrepen toen ze "Cerciacum" stichtten op de samenloop van de Aron, de Alene en de Cane. In de Middeleeuwen werd de plaats bewaakt door het hooggelegen dorp en een toren die de naam van de stad completeert. Een historisch kruispunt. In de 19e eeuw werd het gebied ontsloten: in 1836 werd aan het nieuwe kanaal een haven aangelegd; in de jaren 1860 en 1880 lag het station in het centrum van een spoorwegknooppunt.

Het platteland werd actiever rond de fokkerijen (Coulonges, Néreuil, La Croix, La Cour de Chaumigny) als molens zoals die van Chevillon. De economische long van Bazois-Loire-Morvan. Vandaag de dag zijn de Cercycois er trots op de twee grootste privé-bedrijven van hun Gemeenschap te hebben. Zij nodigen ons uit om de bocage (halfopen landschap door middel van hagen, houtwallen en muren) te ontdekken die als hun stadje dient en langs het hele kanaal van Nivernais, een symbool van de samensmelting tussen erfgoed en natuur.

- 1** Voor het gemeentehuis langs, rechts afslaan en de D10 oversteken richting St-Benin-d'Azy. Steek de brug over van de Cane en ga naar het volgende kruispunt.
- 2** Neem de kleine weg rechts, ga bij het kruispunt rechts verder over een gestabiliseerd pad dat na de huizen overgaat in grasland. Ga omhoog naar de boerderij van Néreuil [**>** uitzichtpunt] en volg de kleine weg tot aan de weg naar het kruispunt.
- 3** Ga verder naar rechts, voorbij de Moulin Chevillon en ga bij het kruispunt rechtdoor richting Les Croux. Ga naar een asfaltweg, en sla rechtsaf naar de D10.
- 4** Sla rechtsaf [**>** uitzichtpunt] volg de D10 voor 350m en neem de kleine weg links bij de de calvaire (Monument bestaande uit één of drie kruisen, die van Jezus en of de twee dieven die met hem gekruisigd waren). Ga rechtdoor tot aan de sluis van Chaumigny.
- 5** Voor de brug volgt u het jaagpad naar rechts ((groen strook)) gedurende 2.700 km. Na de jachthaven en tegenover de brug neemt u de straat rechts en neemt u de trappen die naar de Place d'Aligre leiden



sluis op Cercy-la-Tour