2022

LOCABOAT holidays®

Location de Pénichettes® sans permis en Europe

Édito

Découvrir des paysages inspirants, s'imprégner pleinement de la nature qui nous entoure, savourer les petits plaisirs que nous offre chaque instant, se retrouver, loin des foules et en toute sécurité… Nous en avons tous rêvé pendant de longs mois ! Il est temps de mettre ce projet à exécution et d'embarquer sur l'une de nos Pénichettes® sans permis, pour vivre une expérience unique, celle d'un séjour sur l'eau, à travers l'Europe, où "prendre son temps" est le maître mot à bord.

Naviguer à son rythme sur les plus beaux canaux et rivières, c'est aussi aller à la rencontre d'un environnement qu'on a à cœur de préserver. A ce titre, Locaboat s'engage depuis longtemps déjà dans le tourisme responsable. Mécène dès son lancement du programme de replantation des arbres le long du Canal du Midi, Locaboat développe également depuis 2018 sa gamme de Pénichettes Evolution® avec une motorisation hybride. En 2021, notre base de Corbigny en Bourgogne a obtenu le label Pavillon Bleu, venant récompenser sa gestion responsable et durable. Saison après saison, nous poursuivons avec enthousiasme nos efforts pour vous offrir des vacances respectueuses de la nature et des territoires visités.

Prêt à larguer les amarres ?
Nos équipes ont hâte de vous retrouver.

Serge Naïm
Président de Locaboat

Locaboat & vous

04 L'Europe en Pénichette®
06 7 bonnes raisons de partir avec Locaboat
08 Formez votre équipage
10 Trouvez le bateau de vos rêves
11 Passez en mode slow

Les plus belles destinations

FRANCE

14 Canal du Midi
16 Camargue
18 Sud-Ouest
20 Vallée du Lot
22 Bourgogne, Nivernais, Loire
28 Bourgogne, Saône, Franche-Comté
32 Bretagne
34 Ardennes
36 Alsace-Lorraine

ALLEMAGNE

38 Müritz, Mecklembourg, Brandebourg & Berlin

HOLLANDE

43 Hollande du Sud et du Nord, Amsterdam

ITALIE

46 Lagune de Venise

IRLANDE

48 Shannon & Erne

Notre flotte en détail

52 Pénichette Évolution®
54 Pénichette Flying Bridge®
58 Pénichette Terrasse®
60 Pénichette Classique®
62 Linssen
64 Europa
67 L'essentiel à savoir

L'Europe

en Pénichette®

Plus de 200 parcours
sur les canaux, rivières et lacs d'Europe
au départ de 24 bases.

ANGLETERRE
PAYS-BAS
AMSTERDAM
LOOSDRECHT
ALPHEN
BELGIQUE
ALLEMAGNE
Mecklembourg
FLEESENSEE
FÜRSTENBERG
BERLIN
Brandebourg
Ardennes
PONT-À-BAR
LUTZELBOURG
Alsace
Lorraine
PARIS
FRANCE
MELESSE
Bretagne
RENNES
ST-MARTIN
SUR OUST
JOIGNY
BRIARE
SCEY-SUR-SAÔNE
CORBIGNY
SUISSE
Bourgogne
Loire Nivernais
Bourgogne
Saône
DOMPIERRE
SUR BESBRE
ST-LÉGER
SUR DEUNE
LYON
Lagune de Venise
VENISE
CHIOGGIA
ITALIE
BORDEAUX
Lot
CAHORS
AGEN
Midi Camargue
LATTES
TOULOUSE
Sud-Ouest
BRAM
VALENCE SUR-BAÏSE
NEGRA
ARGENS
MINERVOIS
ESPAGNE

7 bonnes raisons

de partir avec Locaboat

1 Voyager différemment

Inventeur de la Pénichette® et pionnier du tourisme fluvial sans permis, Locaboat Holidays propose depuis 1977 des vacances authentiques, enrichissantes et conviviales !

2 Être capitaine

À bord de votre bateau, vous êtes le capitaine ! Goûtez aux joies de la navigation en toute liberté et simplicité. Pas besoin de permis ni d'expérience de navigation : après une initiation pratique avec un technicien, vous serez prêt à larguer les amarres !

3 Savourer le confort

Selon vos envies, votre équipage et votre budget, vous trouverez votre bonheur parmi notre flotte de 380 bateaux.
Très confortables et tout équipés, ils sont agréables à vivre et extrêmement maniables.

4 Voguer à son rythme

Vous naviguez de village en village, sans stress, libre d'établir votre programme comme vous le désirez. Profitez de cette expérience unique qui conjugue aventure, déconnexion, convivialité et sérénité !



5 Partager des instants uniques

Balades à vélo, parties de pêche, passages d'écluses, découverte du patrimoine, manifestations culturelles, dégustations de produits locaux : les activités ne manquent pas tout au long de votre croisière. En famille ou entre amis, vous en garderez un souvenir unique !

6 Découvrir l'Europe

(Re)découvrez les canaux, rivières et lacs d'Europe grâce aux 200 circuits proposés. Votre Pénichette® vous conduira forcément vers des sites naturels exceptionnels et vous permettra d'amarrer au cœur de villes historiques ou de villages pittoresques.

7 Se sentir accompagné

Depuis la réservation jusqu'à votre arrivée à destination, notre équipe est à votre disposition pour vous conseiller et vous faciliter la vie. Choix du bateau ou du parcours, visites à ne pas manquer ou bonnes adresses : nos experts sont là pour vous renseigner.

Formez votre équipage

En tribu

À vous l'itinérance… mais sans vous soucier des bagages ! L'essentiel se trouve à bord et en option, profitez des courses livrées à la base de départ. Ce que vous recherchez maintenant c'est du vert, toujours plus de vert pour une déconnexion totale. Quête de nature, activités en famille et attention portée à l'environnement composent la philosophie vos vacances. Alors, séances contemplatives quand les enfants dorment, découverte de la faune et la flore au petit matin ou randonnées pour se dégourdir les jambes : on a exactement ce qu'il vous faut.

Vous allez adorer

vivre une expérience hors du temps le long du canal du Nivernais avec en point d'orgue, la traversée silencieuse des secrètes voûtes de la Collancelle…

Entre amis

Pour vous, le programme s'invente chaque jour et se construit de façon collective : finalement, la destination compte parfois moins que le fait de réussir ses vacances tous ensemble et de se créer de nouveaux souvenirs ! Avec Locaboat, voici donc la parfaite combinaison : admirer des couchers de soleil depuis le bateau à l'heure de l'apéro, changer tous les jours de lieux de baignade, faire des rencontres « so cool » …

Vous allez adorer

Fürstenberg ou Fleesensee en Allemagne pour plonger au cœur de l'immensité des étendues d'eau et découvrir tous les plaisirs locaux mais aussi la qualité de vie depuis le ponton.

En amoureux

Le charme d'un repas aux chandelles sur le ponton de votre Pénichette®, la beauté des paysages qui défilent sous vos yeux, ce sentiment de bout du monde pour enfin vous reconnecter : pari tenu. Avec nos escapades fluviales en mode city break, vous dénichez de superbes adresses main dans la main, vous admirez des lieux exceptionnels et vous vous prélassez entre chaque nouvelle étape, à deux.

Vous allez adorer

la Lagune de Venise, la chouchoute des romantiques, et son spectacle éblouissant en arrivant vers la place Saint Marc au coucher du soleil.

En mode aventurier

Conquérir la nature en toute tranquillité et se réveiller chaque jour ailleurs… pour vous, voyager est finalement plus qu'un simple loisir. Vous tenez un blog de voyage, vous adorez dénicher des spots uniques pour vos albums photos ou appréciez simplement de ne jamais revivre la même chose : découvrez quelques croisières mythiques qui, sans aucun doute, sauront vous épater.

Vous allez adorer

l'Alsace depuis Lutzelbourg pour ses drôles d'ouvrages uniques, à l'image du célèbre plan incliné de St-Louis Arzviller, l'incroyable ascenseur à bateau.

Heureux séniors

Des bateaux pensés pour vous, design, pratiques mais surtout extrêmement confortables : vous y trouverez tout le repos nécessaire pour pouvoir apprécier vos douces escapades au cœur de la culture locale. Art, Histoire, gastronomie… Les possibilités sont riches, autant que vos envies comblées lorsque vous sillonnez les plus beaux vignobles et villages de caractère de façon inédite !

Vous allez adorer

le Canal du Midi, l'imposante cité de Carcassonne contrastant avec de petits bourgs intimistes et ses délices viticoles de Corbières ou du Minervois.

Préparez vos vacances sur l'eau

1 Choisissez votre destination

Vous êtes passionné d'histoire ou plutôt aventurier d'eau douce ? Vous êtes amateurs de grandes villes et de culture ou amoureux de nature sauvage et paisible ? Nous avons forcément une base de départ pour vous guider vers la croisière de vos rêves.

2 Trouvez le bateau qui vous convient

Découvrez nos gammes de bateaux et Pénichettes®, plébiscitées pour leur confort, leur charme et leur standing. Des visites virtuelles sur notre site internet vous aideront à choisir et si vous hésitez encore, contactez-nous pour déterminer ensemble les éléments les plus importants en fonction de votre équipage.

3 Réservez en toute légèreté

Vous serez accompagné au téléphone ou par internet selon vos préférences et tout sera finalisé rapidement. N'hésitez pas ensuite à réserver tous les services prévus pour vous simplifier la vie : location de vélos, Wifi, taxi...

Votre équipement à bord

- Draps, serviettes et torchons
- Cuisine équipée : four, évier, réfrigérateur
- Vaisselle
- Kit de démarrage
- Trousse de premiers secours

4 Larguez les amarres

Avec Locaboat, on vous le dit, on vous le redit, pas besoin de permis ! Rendez-vous à la base de départ où notre équipe vous accueille pour une formation complète :

1/ Initiation théorique pour discuter ensemble du parcours et des lieux d'amarrage, de la signalisation à connaître mais aussi du principe des écluses et des conseils pour vos haltes fluviales.

2/ Place à la pratique : visite du bateau avec un technicien et repérage de l'équipement. Puis, après quelques conseils pour la prise en main du bateau, c'est à vous de jouer pour une initiation à la navigation.

Pas de panique, vous n'en reviendrez pas comme c'est facile.

C'est votre première fois ?

Pas besoin de permis !

Ni permis ni expérience ne sont nécessaires. Nos bateaux sont certifiés et donc adaptés aux navigations fluviales douces : moteur bridé, manœuvres très faciles, vous naviguerez en « terre tranquille » à 8km/heure maximum ! Et une fois arrivé sur place, on vous accompagne dans la prise en main avec une initiation en 2 temps : un peu de théorie pour comprendre la signalétique, le type d'écluses ou les lieux d'amarrage mais aussi le parcours. Enfin, petite initiation pratique après une visite du bateau et repérage du matériel.

Écluses et amarrages : un jeu d'enfant

Automatiques ou manuelles, le passage d'une écluse est très souvent assisté d'un éclusier, l'occasion également de faire de très belles rencontres. Et pour l'amarrage, ce sera finalement presque comme vos créneaux en voiture !

Trouvez le bateau
de vos rêves

Larguez les amarres !

Notre flotte est unique par sa qualité et son homogénéité : **380 bateaux** conçus pour satisfaire toutes vos envies ! Vous pouvez choisir parmi nos **4 gammes de Pénichettes®**, bateau « star » du fluvial alliant style et authenticité, ou **2 gammes de Yachts fluviaux** (Linssen et Europa) pour une expérience plaisance maxi confort. La plupart de nos gammes de bateaux se déclinent en modèles de différentes tailles, pour s'adapter à la composition de votre équipage.

Pénichette Classique®

Idéal pour : les premières fois
3 mots d'ordre pour vos vacances : Authenticité - Simplicité - Ressourcement
Le ⊕ : facile à manœuvrer
3 modèles de bateaux disponibles
Équipage : de 2 à 7 personnes

Pénichette Terrasse®

Idéal pour : les tribus
3 mots d'ordre pour vos vacances : Convivialité – Espace - Retrouvailles
Le ⊕ : des agencements pratiques
3 modèles de bateaux disponibles
Équipage : de 2 à 12 personnes

Pénichette Flying Bridge®

Idéal pour : les amoureux de navigation
3 mots d'ordre pour vos vacances : Aventure - Confort - Plaisir de piloter
Le ⊕ : un double poste de pilotage intérieur & extérieur
6 modèles de bateaux disponibles
Équipage : de 2 à 12 personnes

Pénichette Évolution®

Idéal pour : les rêveurs
3 mots d'ordre pour vos vacances : Liberté – Émotion - Itinérance
Le ⊕ : un moteur hyper silencieux
1 modèle de bateau disponible
Équipage : de 2 à 4 personnes

Europa

Idéal pour : les matelots exigeants
3 mots d'ordre pour vos vacances : Confort – Expérience - Navigation
Le ⊕ : très spacieux
5 modèles de bateaux disponibles
Équipage : de 2 à 8 personnes

Linssen

Idéal pour : les hédonistes
3 mots d'ordre pour vos vacances : Élégance – Qualité - Inspiration
Le ⊕ : le luxe en toute discrétion
1 modèle de bateau disponible
Équipage : de 2 à 6 personnes

Passez en mode slow

3 façons d'apprécier le bonheur des vacances sur les canaux

PASSEZ EN MODE **SLOW**

Sur les canaux de France et d'Europe, voguant tranquillement en famille, entre amis, en couple ou en aventurier, vous découvrez le plaisir du slow tourisme… Dans un quotidien parfois trop dense, appuyez sur « pause », laissez les notifications de votre smartphone de côté, et inventez-vous un nouveau rythme, une nouvelle routine inspirée par votre bateau. Ralentir pour mieux découvrir avec Locaboat : l'idéal pour profiter pleinement d'un voyage en itinérance.

VÉLO / BATEAU : **LE COMBO GAGNANT**

Prendre son temps et varier les plaisirs, alterner entre terre et eaux douces, voies fluviales et véloroutes, décupler les champs des possibles : tel est le crédo du fluvestre. Combinez ainsi les joies du vélo le long des canaux ou dans les ruelles pavées des villes et villages alentours et la passion de la navigation. Plus de flexibilité, une meilleure accessibilité et jamais d'ennui !

VOTRE MEILLEUR ALLIÉ **VACANCES POUR LA PLANÈTE !**

Conscients de la nécessité d'améliorer notre impact sur l'environnement, nous sommes heureux de pouvoir vous proposer de voyager sans renoncer à vos convictions. Chez Locaboat, le défi écologique fait partie de nos grandes priorités : bateaux à propulsion hybride, sélection de produits d'entretien respectueux de l'environnement, soutien à la replantation du canal du Midi… Autant d'engagements sur le terrain qui traduisent notre philosophie et notre ambition : favoriser un tourisme de proximité, où les espaces ruraux ont une grande place et faire naître une certaine idée des vacances… celle d'une simplicité heureuse !

Une escapade fluviale le temps d'un court séjour, **c'est bien sûr possible !**

Nous vous proposons des formules Week-ends et Mini semaines qui sont idéales pour…

- **Les premières fois :** parfait pour se faire la main et repartir une semaine ou plus la prochaine fois.
- **Vivre un instant dépaysant et convivial** sans aller au bout du monde.
- **Explorer une nouvelle destination ou redécouvrir autrement** des paysages pourtant familiers.
- **Prendre vraiment l'air** loin des terrasses bondées ou des parcs surchargés.
- **S'évader facilement et en tout confort :** votre bateau sera votre nid douillet et votre transport !

Certaines bases de départ proposent des circuits très adaptés aux courts séjours avec de nombreuses visites et points d'intérêt possibles même sur deux jours. Retrouvez-les dans nos suggestions de croisières par région.

Les plus belles destinations

Canal du Midi

Sillonnez les plus belles régions d'Europe

Voyager avec Locaboat c'est partager une expérience touristique authentique. Les maîtres mots sont la proximité, la découverte et l'autonomie. En louant votre bateau, vous devenez le capitaine de vos vacances !

Choisissez la convivialité du voyage en famille, entre amis ou en couple et découvrez des paysages authentiques ! Vous découvrirez également les différents terroirs par la nature, le patrimoine, les vignobles, ou encore par la population locale. Partir en vacances avec Locaboat c'est une façon originale d'observer une région au fil de l'eau, votre vie à bord sera chaleureuse et ludique. En louant des vélos vous pourrez partir à la découverte de merveilles patrimoniales et architecturales. Nous vous aidons à établir le parcours qui vous ressemble. Trouvez la thématique adaptée à vos envies parmi la gastronomie et l'œnologie, les escales urbaines et culturelles, le patrimoine et l'histoire, grandeur nature et baignade.

Savourez pleinement vos vacances en embarquant dans l'une de nos Pénichettes® et découvrez nos plus belles destinations !

Patrimoine et histoire

Grandeur nature

Gastronomie et œnologie

Escales urbaines et culturelles

Baignade

Canal du Midi

Midi Lauragais
Bases de départ : Négra, Bram

CANAL DU MIDI,
CANAL LATÉRAL À LA GARONNE

Le **Canal du Midi,** prolongé par le Canal latéral à la Garonne, c'est plus de **500 km qui traversent la France du sud**. Entre cités médiévales, villages cathares, châteaux et abbayes, le parcours constitue un chef-d'œuvre par les ouvrages d'art qui s'y succèdent. Le Canal du Midi, **classé au Patrimoine Mondial de l'Humanité par l'UNESCO,** vous permet d'apprécier l'œuvre de Pierre-Paul Riquet et vous fait remonter plus de trois siècles d'histoire !

Notre **base de Bram** est idéalement située, à quelques kilomètres de la gourmande **Castelnaudary.** En naviguant vers la Méditerranée, vous accédez très facilement à Carcassonne. Magnifiquement restaurée par Viollet-le-Duc au XIXème siècle, **Carcassonne est classée au Patrimoine de l'UNESCO.** Du haut de ses 52 tours, la plus vaste forteresse médiévale d'Europe domine fièrement la ville basse. De sa double ceinture de remparts, la vue est époustouflante.

Plus à l'ouest, depuis notre base de **Négra,** l'onde verte bordée de **platanes centenaires,** vous mènera jusqu'à Toulouse. La ville rose, traversée par la Garonne, possède un patrimoine d'exception dont la basilique romane **Saint-Sernin** est l'un des plus beaux symboles. Initialement construite en 250 pour accueillir les reliques de Saint Saturnin, elle est devenue l'un des plus importants centres de pèlerinage de l'Occident médiéval. C'est aujourd'hui la plus grande église romane conservée en Europe.

MIDI LAURAGAIS

MERVEILLES DU MIDI — Aller-retour
- 1 semaine — 5h/jour
- 140 km
- 44 écluses
- ITINÉRAIRE : Bram • Carcassonne • Marseillette • Argens • Bram

TRÉSOR MÉDIÉVAL — Aller-retour
- Week-end — 4h15/jour
- 48 km
- 10 écluses
- ITINÉRAIRE : Bram • Carcassonne • Bram

CAPITOLE ET TRÉSORS ROMANS — Aller-retour
- 1 semaine — 4h/jour
- 152 km
- 40 écluses
- ITINÉRAIRE : Négra • Toulouse • Montech • Négra

LE PAYS DES CATHARES — Aller simple*
- 1 semaine — 4h30/jour
- 118 km
- 45 écluses
- ITINÉRAIRE : Négra • Castelnaudary • Carcassonne • Argens

ENTRE TERRE ET MER — Aller-retour
- 2 semaines — 4h15/jour
- 300 km
- 70 écluses
- ITINÉRAIRE : Bram • Carcassonne • Argens • Béziers • Agde • Bram

CITÉS DU MIDI — Aller simple*
- 10/11 jours — 3h45/jour
- 184 km
- 40 écluses
- ITINÉRAIRE : Bram • Carcassonne • Béziers • Argens

Écluses fermées le 1er mai sur le Canal du Midi.

Béziers

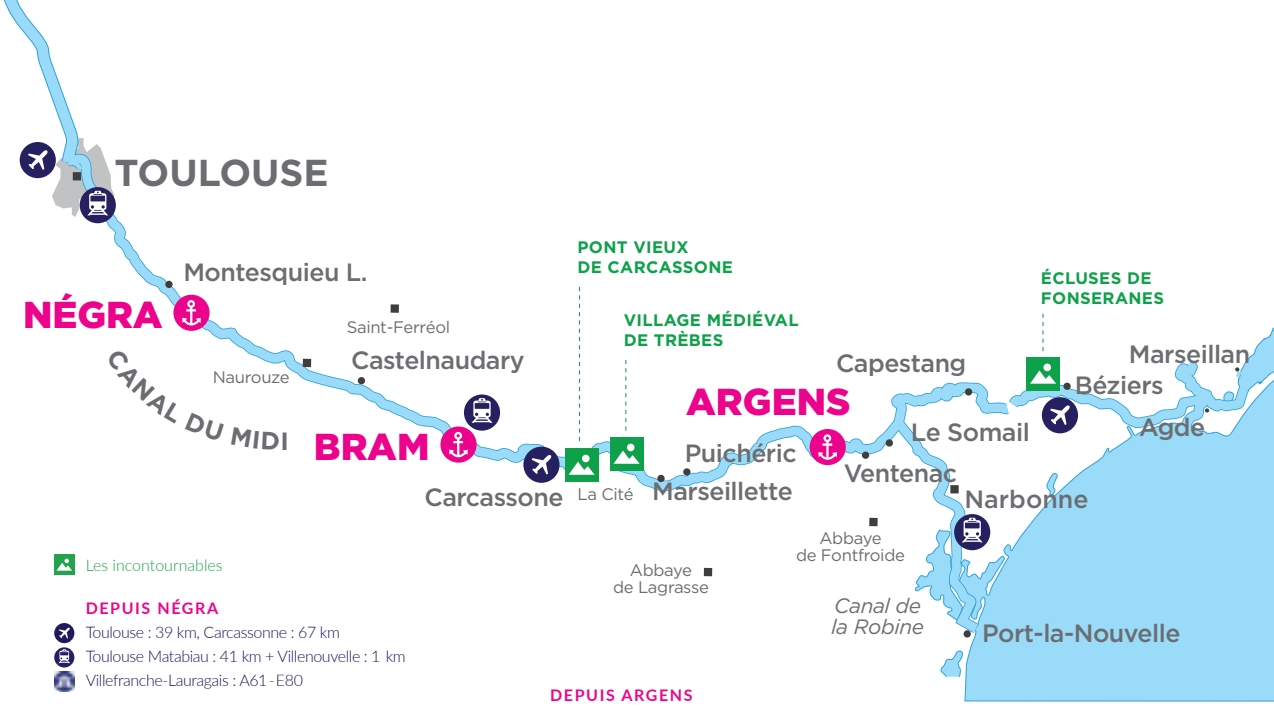

Les incontournables

DEPUIS NÉGRA
- Toulouse : 39 km, Carcassonne : 67 km
- Toulouse Matabiau : 41 km + Villenouvelle : 1 km
- Villefranche-Lauragais : A61 - E80

DEPUIS BRAM
- Toulouse : 82 km, Carcassonne : 18 km
- Toulouse Matabiau (TGV) : 72 km , Bram (TER) : 2 km
- Bram : A61 - E80

DEPUIS ARGENS
- Béziers : 60 km, Carcassonne : 50 km
- Toulouse : 140 km, Montpellier : 120 km
- Narbonne (TGV) : 23 km, Lézignan : 5 km
- Lezignan Corbières : 9 km (A61-E80)

MIDI MINERVOIS

Aller-retour — FORTERESSE ET MOYEN-ÂGE

1 semaine	3h30/jour
92 km	
34 écluses	

ITINÉRAIRE : Argens • Puichéric • Trèbes • Carcassonne • Argens

Aller-retour — LES CITÉS ANTIQUES

1 semaine	4h/jour
151 km	
40 écluses	

ITINÉRAIRE : Argens • Le Somail • Narbonne • Béziers • Argens

Aller-retour — GASTRONOMIE ET BAIN DE MER

10/11 jours	4h/jour
200 km	
54 écluses	

ITINÉRAIRE : Argens • Narbonne • Béziers • Agde • Marseillan • Argens

Aller-retour — À L'OMBRE DES PINS PARASOLS

2 semaines	4h/jour
288 km	
56 écluses	

ITINÉRAIRE : Argens • Narbonne • Béziers • Bouzigues • Lattes • Argens

Aller-retour — LE SUD INTÉGRAL

3 semaines	4h30/jour
396 km	
116 écluses	

ITINÉRAIRE : Argens • Carcassonne • Castelnaudary • Négra • Argens • Béziers • Agde • Argens

Aller-retour — VIGNOBLES ET VIEILLES PIERRES

Mini semaine	5h30/jour
114 km	
18 écluses	

ITINÉRAIRE : Argens • Le Somail • Béziers • Argens

Aller simple* — PROMENADE MARITIME

1 semaine	4h/jour
185 km	
17 écluses	

ITINÉRAIRE : Argens • Le Somail • Sète • Frontignan • Aigues-Mortes • Lattes

*Ces croisières peuvent s'effectuer dans les deux sens.

Le Somail

Midi Minervois
Base de départ : Argens Minervois

CANAL DU MIDI, BASSIN DE THAU

Le Canal du Midi serpente à travers un paysage typiquement méditerranéen : vignes, cyprès, pins, fleurs multicolores, chant des cigales et des grillons. À l'ombre des platanes, vous allez à la rencontre d'un riche terroir qui vous incite à déguster plats régionaux et vins savoureux. Avant **Carcassonne** aux tours crénelées, le sud se fait sentir avec ses grandes bastides de pierres blanches, ses villages médiévaux comme ceux de Trèbes ou de Puichéric. Avant l'embranchement de Port la Nouvelle, vous passerez sous **le pont du Somail.** Narbonne fut la plus importante cité romaine en Gaule. On y trouve l'un des cinq derniers ponts surmontés de vieilles maisons encore habitées en Europe. Au centre de la ville, le palais des Archevêques et la cathédrale Saint-Just composent un ensemble exceptionnel. À **Béziers,** la **cathédrale gothique de Saint-Nazaire veille avec fierté sur la ville natale de Pierre-Paul Riquet...** Il est temps d'aller vous baigner dans les flots bleus de la Méditerranée.

Camargue

Camargue
Base de départ : Lattes

CANAL DU RHÔNE À SÈTE, LE LEZ, ETANG DE THAU, CANAL DU MIDI, PETIT-RHÔNE

Au départ de **Lattes,** en empruntant le Canal du Rhône à Sète, vous vous dirigez vers **les terres de la Petite Camargue,** belle et sauvage.
Vous assistez à l'un des plus beaux spectacles que la faune et la flore puissent offrir : ici, le ballet des flamants roses, des hérons et des guêpiers d'Europe répond à celui des chevaux et des taureaux demi-sauvages groupés en manades, qui cohabitent ainsi en toute liberté…

Aigues-Mortes, cité fortifiée fondée par Saint-Louis, surgit dans toute sa splendeur. Vous découvrirez, Le Grau du Roi, authentique village de pêcheurs languedociens, **Saintes-Maries-de-la-Mer, Saint-Gilles** et sa superbe abbatiale.

Du Cap d'Agde à la Camargue, seul un mince cordon de bancs de sable sépare la Méditerranée des étangs et canaux que vous empruntez. De Lattes, près de Montpellier, **profitez de la mer en accostant à Palavas les Flots.** Sur le Bassin de Thau, vous suivez le chenal pour arriver à **Agde, cité fondée par les Grecs.**

Vous aborderez le charmant village de **Bouzigues, célèbre pour ses huîtres** ou encore Valmagne dont l'abbaye cistercienne se dresse dans les vignes.

Écluses ouvertes tous les jours en Camargue, fermées le 1er mai sur le Canal du Midi.

CAMARGUE

Aller-retour

LE SOLEIL, LA MER ET LES CIGALES

1 semaine	4h/jour
108 km	
8 écluses	

ITINÉRAIRE :
Lattes • Bouzigues • Marseillan • Agde • Lattes

Aller-retour

PUREMENT CAMARGUAIS

1 semaine	3h30/jour
186 km	sous réserve de navigabilité
4 écluses	

ITINÉRAIRE :
Lattes • Aigues-Mortes • Beaucaire • Fourques (Arles) • Mas des Baumelles (Saintes-Maries-de-la-Mer) • Lattes

Aller-retour

HUÎTRES, PICPOULS ET BAIN DE MER

10/11 jours	3h30/jour
202 km	
16 écluses	

ITINÉRAIRE :
Lattes • Aigues-Mortes • Bouzigues • Agde • Béziers • Lattes

Aller-retour

ENTRE DEUX MERS

2 semaines	4h/jour
316 km	
34 écluses	

ITINÉRAIRE :
Lattes • Aigues-Mortes • Bouzigues • Marseillan • Agde • Béziers • Argens • Lattes

Aller-retour

CITÉ FORTIFIÉE ET BORD DE MER

Week-end	3h45/jour
56 km	
2 écluses	

ITINÉRAIRE :
Lattes • Aigues-Mortes • Lattes

Aller simple*

LES CITÉS DU SOLEIL

10/11 jours	4h45/jour
272 km	
61 écluses	

ITINÉRAIRE :
Lattes • Aigues-Mortes • Frontignan • Sète • Béziers • Narbonne • Bram

Aller simple*

DE LA MER AU PAYS CATHARE

2 semaines	4h30/jour
300 km	
62 écluses	

ITINÉRAIRE :
Lattes • Aigues-Mortes • Frontignan • Sète • Béziers • Carcassonne • Castelnaudary • Négra

*Ces croisières peuvent s'effectuer dans les deux sens.

Canal du Rhône à Sète

Salins d'Aigues-Mortes

Le saviez-vous ?

Depuis des millénaires, la Camargue est un site privilégié pour la récolte du sel. Lieu réputé pour sa production de qualité, le Salin d'Aigues-Mortes, est au cœur de l'activité économique.

Les incontournables

DEPUIS LATTES

- Montpellier : 5 km
- Montpellier : 7 km
- Palavas-les-Flots : 3 km (A9 - D986)

Avignon

Pont du Gard

Beaucaire

St-Gilles

Gallician

LATTES

Arles

MONTPELLIER

Petit-Rhône

Aigues-Mortes

Camargue

CATHÉDRALE DE BÉZIERS

Frontignan

Le-Grau-du-Roi

Écluses de Fonseranes

Marseillan

Bouzigues

PARC DU PONT DE GAU

SÈTE

Argens

Capestang

Béziers

Agde

Étang de Thau

Les Saintes-Maries de-la-Mer

Le Somail

Puichéric

Ventenac

Narbonne

Abbaye de Fontfroide



Sète

Sud-Ouest

Gascogne, Baïse, Tarn
Bases de départ : Agen, Valence sur Baïse

CANAL LATÉRAL À LA GARONNE, BAÏSE

La région dispose d'un bassin de navigation **de 300 km sur rivières et canaux** aux parcours très variés et riches en histoire. Elle offre une richesse de patrimoine et une variété de paysages qui vous raviront. Pour les plus grands gourmands et gourmets, sachez que **sa réputation gastronomique et viticole** n'est plus à faire.

En partant d'Agen, vous pourrez admirer le **pont-canal d'Agen avec ses 23 arches** et ses 549 m de long. Si vous souhaitez vous plonger dans l'art médiéval, allez visiter la célèbre abbaye du XIème siècle de **Moissac** : c'est l'un des plus beaux ensembles architecturaux français avec ses extraordinaires sculptures romanes.

Pour profiter de la nature et d'une région verdoyante et intimiste, suivez la **Baïse**. Entre bastides gasconnes et collines douces, vous pourrez vous adonner à la pêche. À **Nérac**, les passionnés d'histoire et autres curieux pourront découvrir le château d'Henri IV, édifié au XVème siècle sur les bases d'un ancien fort gascon par Albret le Grand, trisaïeul d'Henri IV.

GASCOGNE, BAÏSE, TARN

LA CROISIÈRE DES MOUSQUETAIRES
Aller-retour

1 semaine	4h45/jour
171 km	
36 écluses	

ITINÉRAIRE :
Agen • Buzet • Mas-d'Agenais • Castets-en-Dorthe • Agen

AU PAYS DU BON ROI HENRI
Aller-retour

1 semaine	4h30/jour
128 km	
44 écluses	

ITINÉRAIRE :
Agen • Buzet • Vianne • Nérac • Moncrabeau • Agen

BASTIDES, ART ROMAN ET VILLE ROSE
Aller-retour

1 semaine	5h30/jour
128 km	
64 écluses	

ITINÉRAIRE :
Agen • Moissac • Castelsarrasin • Montauban • Montech • Agen

ENTRE OUVRAGES D'ART ET DOMAINES VITICOLES
Aller-retour

Week-end	5h30/jour
58 km	
14 écluses	

ITINÉRAIRE :
Agen • Buzet-sur-Baïse • Agen

ABBAYES ROMANES ET VILLE ROSE
Aller-retour

10/11 Jours	4h45/jour
225 km	
74 écluses	

ITINÉRAIRE :
Agen • Moissac • Montech • Montauban • Toulouse • Agen

LE BIEN-VIVRE GASCON
Aller-retour

10/11 jours	4h/jour
212 km	
64 écluses	

ITINÉRAIRE :
Agen • Mas-d'Agenais • Nérac • Condom • Valence-sur-Baïse • Agen

« BON APPÉTIT MESSIEURS ! »
Aller-retour

2 semaines	5h30/jour
371 km	
94 écluses	

ITINÉRAIRE :
Agen • Buzet • Valence-sur-Baïse • Castets-en-Dorthe • Moissac • Agen

DE L'ART À L'ARMAGNAC
Aller simple*

1 semaine	2h30/jour
85 km	
28 écluses	

ITINÉRAIRE :
Agen • Vianne • Nérac • Condom • Valence-sur-Baïse

TRÉSORS ET AGAPES DU MOYEN-AGE
Aller simple*

1 semaine	4h30/jour
127 km	
36 écluses	

ITINÉRAIRE :
Agen • Mas-d'Agenais • Vianne • Nérac • Condom • Valence-sur-Baïse

*Ces croisières peuvent s'effectuer dans les deux sens.

Écluses ouvertes tous les jours sur la Baïse, tous les jours sauf le 1er mai sur le Canal Latéral à la Garonne.

Abbaye de Flaran

Pont Canal à Agen

À noter !

Des crues peuvent se produire au printemps et fin octobre sur les rivières mais le canal est toujours navigable. Les écluses sur le canal sont semi-automatiques et fonctionnent avec des feux de signalisation. Sur la Baïse, les écluses sont automatiques et fonctionnent avec une carte magnétique.

Navigation désormais interdite sur le Lot aval.

Nérac

Vallée du Lot

Vallée du Lot
Base de départ : Cahors

LOT AMONT

En partant de **la base de Cahors**, allez à la rencontre d'une succession de sites extraordinaires et courbes verdoyantes du Lot sur 64 km de rivière et de plaisir !

Cahors, ville millénaire, aux nombreuses merveilles à découvrir : son centre historique où se côtoient **monuments** médiévaux et bâtisses néo-classiques, le fameux **pont Valentré,** restauré en 1880 qui fut **inscrit au Patrimoine mondial de l'UNESCO** en 1998, sa puissante muraille vieille de 100 ans ou encore la Cathédrale Saint-Etienne.

Sur le Lot, vous naviguerez au cœur de l'une des régions les plus fascinantes et les plus sauvages de France. Aux détours des eaux vertes, tombez nez à nez avec falaises et cirques, grottes et dolmens. Vous tomberez sous le charme des écluses à manœuvrer vous-même, et retrouverez les gestes et les ambiances d'autrefois. Les vieux **villages du Quercy,** hors du temps, les venelles, les toits rouges et moussus, **Saint-Cirq-Lapopie** « rose impossible dans la nuit » telle que la vit André Breton, font tout le charme de cette sublime navigation.

Le Lot est aussi le **régal du gastronome**. Entre le « vin noir » de Cahors qui fit la richesse de la ville au Moyen-Âge, le foie gras et la truffe, vous pourrez également vous adonner à la baignade et aux balades à cheval.

Larnagol

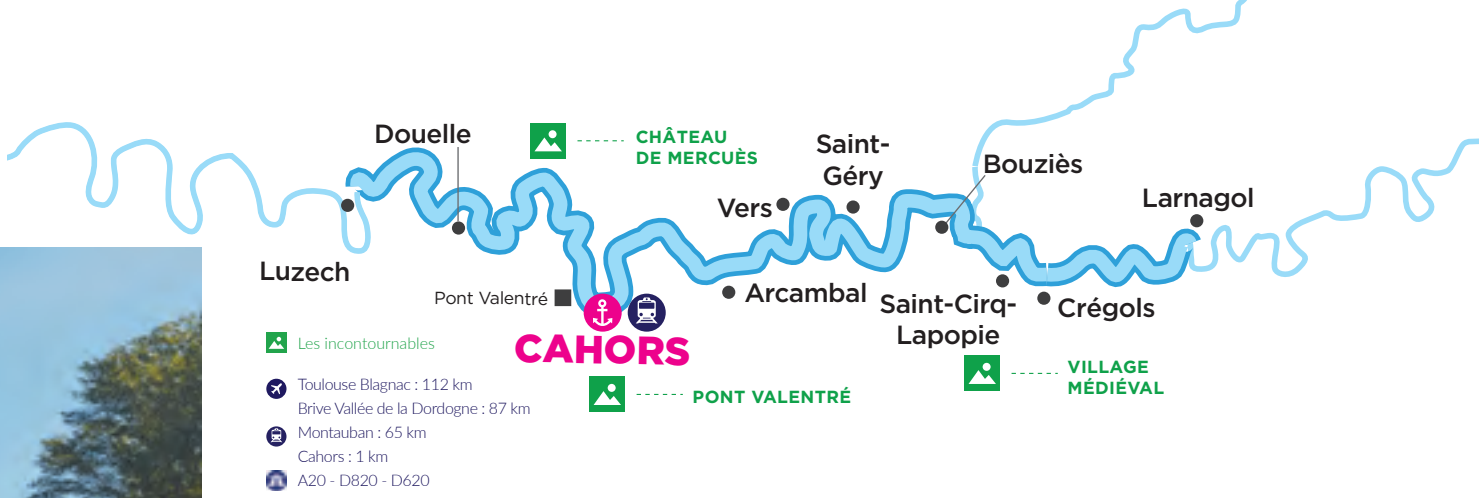

LA VALLÉE DU LOT

ENTRE FALAISES ET CITADELLES

Aller-retour

1 semaine	4h30/jour
150 km	
34 écluses	

ITINÉRAIRE :
Cahors • Luzech • Vers • Saint-Cirq-Lapopie • Larnagol • Cahors

ENTRE HISTOIRE ET VIEILLES PIERRES

Aller-retour

1 semaine	3h30/jour
126 km	
28 écluses	

ITINÉRAIRE :
Cahors • Douelle • Luzech • Arcambal • Saint-Cirq-Lapopie • Cahors

LA TRAVERSÉE MAJESTUEUSE

Aller-retour

1 semaine	3h/jour
66 km	
22 écluses	

ITINÉRAIRE :
Cahors • Vers • Saint-Géry • Saint-Cirq-Lapopie • Cahors

LES PERLES DE LA VALLÉE DU LOT

Aller-retour

10 jours	3h/jour
150 km	
34 écluses	

ITINÉRAIRE :
Cahors • Douelle • Mercuès • Luzech • Cahors • Vers • Saint-Géry • Bouziès • Saint-Cirq-Lapopie • Larnagol • Cahors

AU PLAISIR DES VIGNERONS

Aller-retour

Week-end	3h30/jour
56 km	
6 écluses	

ITINÉRAIRE :
Cahors • Mercuès • Douelle • Luzech • Cahors

L'ÉCHAPPÉE BUCOLIQUE

Aller-retour

Week-end	4h/jour
40 km	
16 écluses	

ITINÉRAIRE :
Cahors • Arcambal • Saint-Géry • Cahors

Écluses ouvertes tous les jours. Navigation technique et passage d'écluses manuelles. Rivière déconseillée aux novices.


Cahors - Pont Valentré

Le saviez-vous ?

Rivière préservée, faune riche, paysages grandioses, la région du Lot fait partie des plus fascinantes et des plus sauvages de France. Vous côtoierez falaises, grottes et dolmens. Le Lot est également le régal du gastronome.

Saint-Cirq-Lapopie

Bourgogne & Nivernais

Nivernais
Base de départ : Corbigny

CANAL DU NIVERNAIS

Déjà imaginé par Henri IV, le **Canal du Nivernais,** dont la construction s'échelonna de 1783 à 1842, est l'un des fleurons du paysage fluvial français. Reliant les bassins de la Seine et de la Loire, ses deux versants sont très différents : de **Corbigny**, perché sur une colline entre deux bras de l'Yonne, en direction de **Decize,** le versant « Loire » serpente à travers de riches pâturages où séjournent les troupeaux blancs de la race des Charolaises. Les trois voûtes de **la Collancelle,** haut-lieu mythique du tourisme fluvial, permettent le franchissement du massif du Morvan et succèdent à une surprenante **échelle d'écluses :** un alignement de 16 écluses dans la commune de Sardy-Les-Epiry.

L'étang de Baye jouxte le canal tandis que se profile bientôt la haute silhouette du **château de Châtillon-en-Bazois.** Ce dernier fut reconstruit au XVème siècle sur les restes du donjon dont on aperçoit les traces dans l'édifice actuel.

De Corbigny vers Auxerre, le versant « Seine » emprunte la **vallée de l'Yonne** et parfois son cours serpente à travers bois et forêts de toutes essences.

Etang de Baye



Chatillon en Bazois

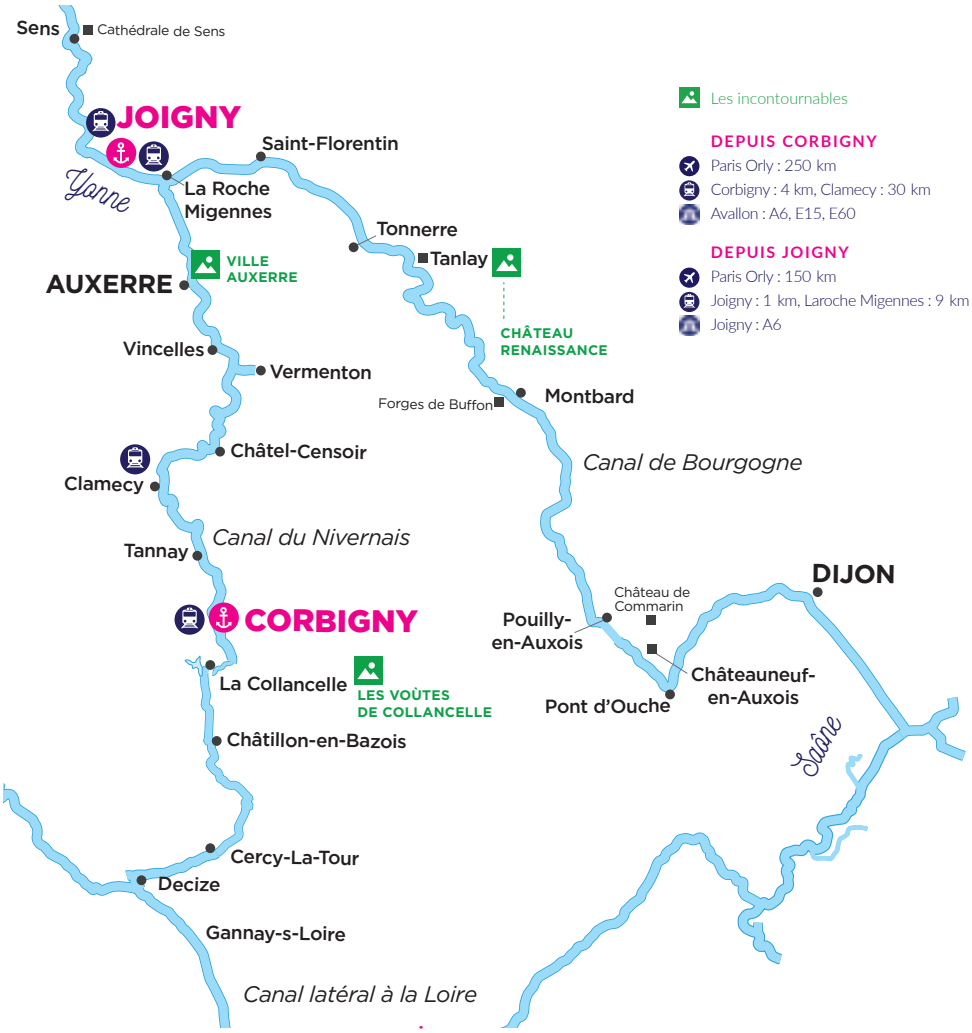

Auxerre

Le saviez-vous ?

Depuis la plus haute Antiquité, la moutarde est utilisée pour rehausser le goût des mets les plus fins. Reconnue mondialement, la moutarde de Dijon est fabriquée à partir de graines de sénevé, de verjus (jus de raisin acide) ou de vin blanc. La France produit 85 000 tonnes de moutarde chaque année, 90% provenant de Bourgogne.

Château de Tanlay

Bourgogne - Yonne - Nivernais
Base de départ : Joigny

CANAL DE BOURGOGNE, CANAL DU NIVERNAIS, YONNE, SEINE

Coiffée par le vignoble de la Côte Saint-Jacques, **Joigny** est riche en patrimoine et gastronomie. Située au carrefour de l'Yonne et du **Canal de Bourgogne,** c'est le point de départ idéal pour sillonner la région. En choisissant le Canal de Bourgogne, vous naviguerez par les voies d'un ouvrage du XVIIIème siècle. Amarrez près du pont-canal de **Saint Florentin** et descendez visiter l'église. Véritable joyau de la ville, elle fut classée au nombre des monuments historiques en 1842. La statuaire, les sculptures et bas-reliefs transforment le chœur en un véritable musée d'art du XVIème siècle ; ses 24 vitraux constituent un ensemble de couleurs vives d'une harmonie rare, en complet accord avec l'architecture.

En partant de Joigny dans l'autre direction, les méandres de l'Yonne s'ouvrent à vous, entre les paysages de bocage de la **Puisaye** et **la forêt d'Othe** : ses hauteurs parsemées de cultures de pommiers vous accompagnent jusqu'à **Villeneuve-sur-Yonne** et **Sens** dominée par la somptueuse cathédrale Saint-Etienne considérée comme la première cathédrale gothique de France.

Remontant l'Yonne, découvrez **Auxerre** et ses fameux coteaux de Chablis et l'Auxerrois. Commence alors le **Canal du Nivernais.** Les villages vignerons défilent comme St-Bris ou Irancy, blottis entre vignes et cerisiers.

Loire & Nivernais

Loire & Nivernais
Base de départ :
Dompierre sur Besbre

CANAL LATÉRAL À LA LOIRE, CANAL DU NIVERNAIS, CANAL DE ROANNE À DIGOIN ET CANAL DU CENTRE

Dompierre vous ouvre les portes de multiples découvertes. Les rives sont bordées de châteaux, d'abbayes et de villages. Magnifique ouvrage d'art, le **pont-canal de Digoin** donne accès au Canal du Centre, percé au XVIIIème siècle, puis à Paray-le-Monial où vous aurez le loisir de découvrir la magnifique basilique romane de style clunisien. Placée sous le vocable du Sacré-Cœur, depuis 1875, elle donne une image complète, bien que de dimensions réduites, de ce que fut Cluny. Elle est classée au titre des monuments historiques depuis 1846.

Sancerre

C'est en suivant le cours du Canal de **Roanne** à Digoin, haut lieu de la gastronomie française et réputé pour ses faïences et céramiques que vous profiterez des magnifiques paysages de ce canal qui flirte le plus souvent avec la Loire.

Traversez le **Brionnais**, célèbre pour son art roman et ses nombreuses églises à l'art sculptural très typé. **L'abbaye de Charlieu,** accessible en vélo est une ancienne abbaye bénédictine qui fut rattachée à Cluny en 932 et ce jusqu'à la fin du XVIIIème siècle.

Nevers

Rejoignez le **Canal du Nivernais** et ses somptueux paysages, au cœur secret du **Morvan,** ou remontez vers **Nevers,** riche en histoire. Entre le Palais Ducal, la **Cathédrale Saint-Cyr Sainte-Julitte** et les différentes églises, les passionnés de patrimoine seront ravis !

Pont Canal de Briare

Loire & Loing
Base de départ : Briare

CANAL DE BRIARE, DU LOING, LATÉRAL À LA LOIRE

Le Canal de Briare fut construit sous Henri IV. Les spectaculaires **écluses de Rogny,** même si elles ne sont plus utilisées aujourd'hui, méritent une visite. Vous naviguez au long d'un pays forestier parsemé d'étangs : **la Puisaye,** chère au cœur de Colette. Au Nord de Briare, vous glissez sur le **Canal du Loing** jusqu'à **Montargis** où des « rues sur l'eau » sont bordées de maisons à colombages. Ensuite, vers Nemours et ses eaux poissonneuses, **Ferrières, Château-Landon** et **Moret-sur-Loing,** la ville du peintre Sisley, vous serez au cœur du Gâtinais.

De Briare, en direction du sud, vous franchirez la Loire par le remarquable **pont-canal de Briare**, ouvrage de Gustave Eiffel. Le Canal Latéral à la Loire vous portera ensuite vers **Sancerre** puis, **Apremont-sur-Allier** dont le parc floral est admirable. Créé il y a près de cinquante ans par Gilles de Brissac, il se présente comme un vaste écrin au cœur d'un village médiéval classé parmi « les plus beaux villages de France ». Les vins blancs de Sancerre et le Pouilly-Fumé sont à l'honneur, délicieux avec un petit chèvre, « bouchon » ou crottin de Chavignol.

Les incontournables

DEPUIS DOMPIERRE-SUR-BESBRE
Lyon : 197 km
Le Creusot (TGV) : 87 km + Dompierre Sept Fons
Dompierre : A62

DEPUIS BRIARE
Paris Orly : 145 km
Briare
Briare : A77, sortie 20

BOURGOGNE, YONNE, NIVERNAIS

VIGNOBLES ET MAISONS À COLOMBAGES
Aller-retour

Week-end	6h/jour
64 km	
22 écluses	

ITINÉRAIRE :
Joigny • Auxerre • Joigny

SUR LE CANAL MYTHIQUE
Aller-retour

1 semaine	5h30/jour
166 km	
68 écluses	

ITINÉRAIRE :
Joigny • Tonnerre • Tanlay • Ancy-le-Franc • Joigny

RIVIÈRE, VINS, VILLES D'EXCEPTION
Aller-retour

1 semaine	5h30/jour
154 km	
68 écluses	

ITINÉRAIRE :
Joigny • Auxerre • Vermenton • Châtel-Censoir • Joigny

UNE NEF POUR VEZELAY
Aller-retour

10/11 jours	4h45/jour
194 km	
86 écluses	

ITINÉRAIRE :
Joigny • Auxerre • Châtel-Censoir • Clamecy • Joigny

LA CROISIÈRE DES CHÂTEAUX
Aller-retour

10/11 jours	5h45/jour
222 km	
98 écluses	

ITINÉRAIRE :
Joigny • Tanlay • Ancy-le-Franc • Montbard • Joigny

LES MERVEILLES GOTHIQUES
Aller-retour

10/11 jours	4h15/jour
256 km	
48 écluses	

ITINÉRAIRE :
Joigny • Villeneuve • Sens • Bray • Nogent-sur-Seine • Joigny

LA GRANDE BOUCLE DES GOURMETS
Aller-retour

3 semaines	5h15/jour
553 km	
214 écluses	

ITINÉRAIRE :
Joigny • Sens • Montereau • Moret • Montargis • Briare • Sancerre • Nevers • Decize • Châtillon • Baye • Corbigny • Clamecy • Auxerre • Joigny

Cette croisière peut se faire au départ de Corbigny, Briare et Dompierre.

MYSTÈRES & BON FROMAGE
Aller-retour

2 semaines	5h/jour
246 km	
134 écluses	

ITINÉRAIRE :
Joigny • St-Florentin • Ancy-le-Franc • Montbard • Venarey • Joigny

NATURE LUXURIANTE, ÉTAPES SECRÈTES
Aller simple*

1 semaine	4h45/jour
128 km	
62 écluses	

ITINÉRAIRE :
Joigny • Auxerre • Vermenton • Clamecy • Corbigny

DE BOURGOGNE EN LOIRE
Aller simple*

2 semaines	5h/jour
379 km	
105 écluses	
1 pont canal	

ITINÉRAIRE :
Joigny • Briare • Sancerre • Nevers • Decize • Dompierre

NIVERNAIS

VIEILLES CITÉS ET COLLINE ÉTERNELLE
Aller-retour

1 semaine	4h15/jour
108 km	
62 écluses	

ITINÉRAIRE :
Corbigny • Tannay • Clamecy • Châtel-Censoir • Corbigny

BONS VINS, BEAUX VILLAGES
Aller-retour

10/11 jours	4h15/jour
158 km	
92 écluses	

ITINÉRAIRE :
Corbigny • Tannay • Clamecy • Coulanges • Vermenton • Corbigny

ENTRE POUILLY-FUMÉ ET SANCERRE
Aller-retour

2 semaines	6h/jour
340 km	
168 écluses	

ITINÉRAIRE :
Corbigny • Châtillon • Decize • Nevers • Sancerre • Corbigny

LOIRE & NIVERNAIS

PÈLERINAGE & GASTRONOMIE
Aller-retour

1 semaine	4h45/jour
189 km	
38 écluses	

ITINÉRAIRE :
Dompierre • Digoin • Paray-le-Monial • Roanne • Dompierre

LA LOIRE EN MAJESTÉ
Aller-retour

1 semaine	5h/jour
170 km	
58 écluses	

ITINÉRAIRE :
Dompierre • Decize • Cercy • Châtillon-en-Bazois • Dompierre

DE PONT-CANAL EN PONT-CANAL
Aller-retour

2 semaines	5h/jour
356 km	
70 écluses	

ITINÉRAIRE :
Dompierre • Decize • Nevers • Sancerre • Briare • Dompierre

PLAISIRS D'EAU ET DE VIN, VILLAGES D'ART
Aller simple*

1 semaine	4h30/jour
176 km	
33 écluses	

ITINÉRAIRE :
Dompierre • Decize • Nevers • Sancerre • Cosne-sur-Loire • Briare

PLÉNITUDE ET PARADIS DE LA PÊCHE
Aller simple*

1 semaine	4h15/jour
122 km	
70 écluses	

ITINÉRAIRE :
Dompierre • Decize • Cercy • Châtillon • Corbigny

VIGNOBLES ET PAYSAGES IMPRESSIONNISTES
Aller simple*

2 semaines	4h30/jour
280 km	
101 écluses	
2 ponts canal	

ITINÉRAIRE :
Dompierre • Digoin • Decize • Nevers • Sancerre • Cosne-sur-Loire • Rogny • Montargis • Briare

LE NIVERNAIS INTÉGRAL
Aller simple*

2 semaines	4h30/jour
260 km	
129 écluses	

ITINÉRAIRE :
Dompierre • Decize • Châtillon-en-Bazois • La Collancelle • Clamecy • Auxerre • Joigny

LOIRE & LOING

DEUX BELLES RIVES TRÈS DIFFÉRENTES
Aller-retour

1 semaine	4h45/jour
154 km	
30 écluses	

ITINÉRAIRE :
Briare • Châtillon-sur-Loire • St-Satur • Sancerre • Marseilles-les-Aubigny • Briare

OUVRAGES D'ART ET SITES BUCOLIQUES
Aller-retour

1 semaine	4h45/jour
104 km	
62 écluses	

ITINÉRAIRE :
Briare • Rogny • Châtillon-Coligny • Montargis • Briare

UNE PLONGÉE DANS LA NATURE
Aller-retour

10/11 jours	5h/jour
206 km	
38 écluses	

ITINÉRAIRE :
Briare • Châtillon-sur-Loire • St-Satur • Marseille-les-Aubigny • Nevers • Briare

ÉTANGS ET VILLES D'HISTOIRE
Aller-retour

10/11 jours	3h30/jour
170 km	
92 écluses	

ITINÉRAIRE :
Briare • Rogny • Châtillon-Coligny • Montargis • Nemours • Briare

FAÏENCE, PALAIS ET VERTS PÂTURAGES
Aller-retour

2 semaines	4h/jour
270 km	
56 écluses	

ITINÉRAIRE :
Briare • Châtillon-sur-Loire • St-Satur • Nevers • Decize • Briare

ENTRE VINS ET CHAVIGNOL
Aller-retour

Mini semaine	6h/jour
86 km	
16 écluses	

ITINÉRAIRE :
Briare • Sancerre • Briare

*Ces croisières peuvent s'effectuer dans les deux sens.

Écluses ouvertes tous les jours sauf le 1er mai et le 1er novembre.
Ouvertes tous les jours sur le Canal de Roanne à Digoin.

Bourgogne & Saône

Bourgogne et Saône
Base de départ :
Saint-Léger-sur-Dheune

CANAL DU CENTRE, SAÔNE, SEILLE

Si vous êtes gourmands et gourmets, la base de Saint-Léger-sur-Dheune saura vous ravir en tous points. En descendant le **Canal du Centre,** vous traversez les plus **prestigieux vignobles de Bourgogne** comme ceux de la Côte de Beaune et de la Côte Chalonnaise. Le long de la vallée de la Dheune, Mercurey, Santenay, où l'église St-Jean-de-Narosse du XIIIème siècle domine la vigne, Montrachet, avec ses vins blancs réputés ou Rully et son château du XIIème siècle produisent tous des crus fameux. À flanc de coteaux, le château de Rully est une forteresse médiévale implantée au milieu du vignoble. Le propriétaire des lieux, descendant du seigneur de Rully, accueille les touristes le temps d'une visite unique et authentique.

En remontant la Saône, vous naviguerez dans un paysage de pâturages dont l'une des plus belles étapes est **Verdun-sur-le-Doubs,** située sur une île au confluent du Doubs et de la Saône. Vous pourrez suivre le cours du Doubs sur 10 km jusqu'à Pontoux et ne manquerez pas St-Symphorien et Seurre avec son Écomusée de l'Étang Rouge installé dans une jolie maison.

Saint-Léger-sur-Dheune

Vignoble du Clos de Vougeot

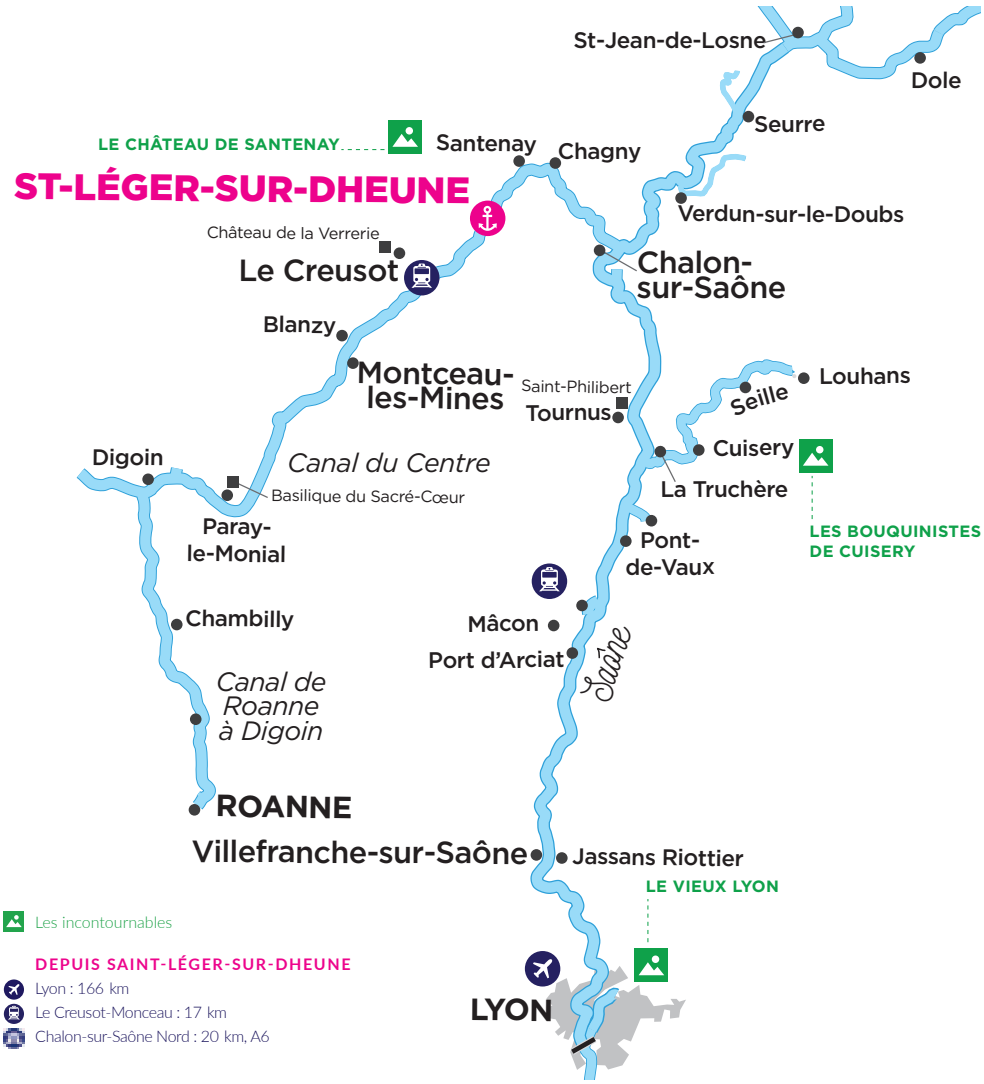

BOURGOGNE ET SAÔNE

VIEILLES PIERRES ET GRANDS CRUS (Aller-retour)

1 semaine	5h/jour
169 km	
38 écluses	

ITINÉRAIRE : St-Léger • Chagny • Châlon-sur-Saône • Tournus • Cuisery • St-Léger

TUILERIES, ART ROMAN, ART NOUVEAU (Aller-retour)

1 semaine	5h15/jour
138 km	
84 écluses	

ITINÉRAIRE : St-Léger • Monceau-les-Mines • Paray-le-Monial • St-Léger

LES VALLÉES DE L'OPULENCE (Aller-retour)

10/11 jours	5h/jour
190 km	
36 écluses	

ITINÉRAIRE : St-Léger • Chagny • Châlon-sur-Saône • Verdun-sur-le-Doubs • St Jean-de-Losne • St-Léger

LA TRAVERSÉE GOURMANDE (Aller-retour)

2 semaines	5h/jour
334 km	
94 écluses	

ITINÉRAIRE : St-Léger • Chagny • Châlon-sur-Saône • Seurre • Dole • Besançon • St-Léger

BALADE GOURMANDE (Aller-retour)

Week-end	3h30/jour
26 km	
8 écluses	

ITINÉRAIRE : St-Léger • Santenay • Chagny • St-Léger

Ecluses ouvertes tous les jours sauf le 1er mai et le 1er novembre.

En allant vers le sud par la Saône, l'une des plus belles rivières de France, rejoignez d'abord **Tournus** et son abbaye romane. Dans cet ancien monastère bénédictin, de nombreuses parties sont conservées et son église abbatiale est l'un des plus grands monuments romans de France. Vous pouvez ensuite naviguer sur **la Seille jusqu'à Louhans,** classé « plus beau détour de France » et « site remarquable du goût », vous pourrez déguster les célèbres volailles de Bresse.

En reprenant la direction de Mâcon, ne ratez pas le détour sur le canal qui vous mène jusqu'à **Pont de Vaux** (Pas accessible aux Linssen et 950 : tirant d'eau!) dans le **pays des Pierres Dorées,** véritable petit bijou aux maisons en pisé. A **Mâcon,** vous découvrirez des façades multicolores, des rues piétonnes animées, des grands vins et des spécialités gastronomiques.

En poursuivant votre route au Sud, vous rejoignez **Lyon** et faites votre entrée entre les collines de Fourvière et de la Croix-Rousse, avec la charmante île Barbe. Entrez dans les beaux quartiers du vieux Lyon, perdez-vous dans les traboules et installez-vous à la table d'un bouchon...

Santenay

Tournus

Saône & Franche-Comté

Saône & Franche-comté
Base de départ : Scey-sur-Saône

PETITE SAÔNE, SAÔNE, CANAL DES VOSGES, DOUBS

Si vous voulez découvrir l'une des plus belles rivières de France avec peu d'écluses et de nombreuses baignades, nous vous invitons à partir en croisière sur **la petite Saône.** Les villages aux maisons de pierres ponctuent les **étapes pittoresques** comme Port-sur-Saône, Ray-sur-Saône et, vers le sud, Auxonne. Les nombreuses spécialités culinaires de la région, notamment à base de morilles, vous y attendent.

Vers le nord, le **Canal des Vosges** traverse la forêt jusqu'à **Fontenoy-le-Château** et **Épinal**, célèbre pour ses images. Dans les expositions du Musée de l'Image de la ville, des images anciennes, d'Épinal bien sûr, mais aussi du monde entier côtoient des collections plus actuelles : publicités, images éducatives ou décoratives, œuvres d'art contemporain…

Pour explorer le Doubs, dirigez-vous vers les **contreforts du Jura** par le Canal du Rhône au Rhin. Sur votre chemin, découvrez Baume-les-Dames et son cœur historique. L'église Saint-Martin, joyau de la ville est inscrite à l'inventaire des Monuments historiques. L'arrivée dans **la ville-citadelle de Besançon** est splendide et s'entreprend soit par la boucle complète du Doubs, soit par un tunnel de 394 m qui passe sous l'ouvrage de Vauban.

SAÔNE & FRANCHE-COMTÉ

PAYSAGES SAUVAGES, SENSATIONS FORTES (Aller-retour)
- 1 semaine
- 4h30/jour
- 138 km
- 36 écluses

ITINÉRAIRE : Scey-sur-Saône • Port-sur-Saône • Corre • Fontenoy • Scey-sur-Saône

GRANDEUR ET SPLENDIDE CITADELLE (Aller-retour)
- 2 semaines
- 5h30/jour
- 368 km
- 86 écluses

ITINÉRAIRE : Scey-sur-Saône • Gray • Dole • Besançon • Scey-sur-Saône

DE CHÂTEAUX EN JOLIE SAÔNE (Aller-retour)
- 1 semaine
- 5h/jour
- 202 km
- 26 écluses

ITINÉRAIRE : Scey-sur-Saône • Gray • Pontailler • Auxonne • Scey-sur-Saône

TOUS LES ATTRAITS RÉUNIS (Aller-retour)
- 2 semaines
- 5h15/jour
- 506 km
- 42 écluses

ITINÉRAIRE : Scey-sur-Saône • Gray • Seurre • Tournus • Louhans • Scey-sur-Saône

LES PLUS BEAUX MÉANDRES DE FRANCE (Aller-retour)
- 10/11 jours
- 5h/jour
- 266 km
- 46 écluses

ITINÉRAIRE : Scey-sur-Saône • Gray • Auxonne • Dole • Scey-sur-Saône

TUNNELS ET CHÂTEAU FORT (Aller-retour)
- Mini semaine
- 5h30/jour
- 106 km
- 18 écluses

ITINÉRAIRE : Scey-sur-Saône • Ray-sur-Saône • Gray • Scey-sur-Saône

Écluses ouvertes tous les jours sauf le 1er mai, le 14 juillet et le 1er novembre. Ouvertes le 14 juillet sur la Petite Saône entre Soing et Corre.

Besançon

Gray

Tunnel de Savoyeux

Le saviez-vous ?

C'est l'arrivée des horlogers suisses à Besançon à la fin du 17ème siècle qui marque le début d'une période significative pour l'industrie horlogère.
La main d'œuvre qualifiée et la proximité de savoir-faire spécifiques font de la région la place de choix pour l'implantation d'ateliers pour les marques internationales.

Bretagne

Bretagne
Bases de départ : St-Martin-sur-Oust, Melesse

CANAL DE NANTES À BREST, VILAINE, AFF, ERDRE, CANAL D'ILLE ET RANCE

En partant de notre **base de Melesse,** vous tomberez sous le charme de la Vilaine. Une première halte **à Rennes** vous invitera à la découverte de son Parlement et sa cathédrale. En allant vers le sud, **le pont à 9 arches de Pont-Réan** offre un magnifique point de vue sur le fleuve. À l'approche de **Messac**, ne manquez pas les moulins à eau et à vent de la lande bretonne ainsi que les différents châteaux de la région.

Un départ de la **base de Saint-Martin-sur-Oust** offre de nombreuses possibilités de navigation fluviale. Sur le Canal de Nantes à Brest vers l'est, rejoignez le très beau site de **l'île aux Pies**. De là, optez pour un détour sur la petite rivière de l'Aff vers le joli village de **la Gacilly** avec ses ruelles fleuries et son magnifique jardin botanique. En poursuivant sur le canal de Nantes à Brest, vous atteignez **Redon** et son abbatiale Saint-Sauveur, véritable carrefour de voies d'eau et pays de Merlin l'Enchanteur ! **Vers Nantes** empruntez la vallée de l'Erdre en passant par Blain et la forêt du Gâvre.

À l'ouest de Saint-Martin-sur-Oust, sur le canal de Nantes à Brest s'ouvre l'un des plus beaux parcours de navigation. Après **Malestroit** et ses maisons à colombages, des chemins de mousse, des villages de granit et d'ardoises, vous voici soudain surpris par les murailles et les donjons impressionnants du **château de Josselin**. La magie opère !

BRETAGNE

Aller-retour

DE LA FÉE VIVIANE AU CHÂTEAU DES DUCS
- 1 semaine
- 3h30/jour
- 122 km
- 28 écluses

ITINÉRAIRE : St-Martin-sur-Oust • La Gacilly • Malestroit • Josselin • St-Martin-sur-Oust

LA SOURCE DE MERLIN L'ENCHANTEUR
- 1 semaine
- 4h30/jour
- 184 km
- 20 écluses

ITINÉRAIRE : St-Martin-sur-Oust • Redon • Messac • Pont Réan • St-Martin-sur-Oust

CHÂTEAU, MANOIRS ET MAGIE
- 10/11 jours
- 3h30/jour
- 232 km
- 38 écluses

ITINÉRAIRE : St-Martin-sur-Oust • Blain • Nord-sur-Erdre • Sucé • Nantes • St-Martin-sur-Oust

DES CHEVALIERS AUX CORSAIRES
- 10/11 jours
- 3h45/jour
- 170 km
- 60 écluses

ITINÉRAIRE : St-Martin-sur-Oust • La Gacilly • Malestroit • Josselin • Rohan • St-Martin-sur-Oust

Aller-retour

À LA NAISSANCE DU ROMANTISME
- 2 semaines
- 4h45/jour
- 318 km
- 92 écluses

ITINÉRAIRE : St-Martin-sur-Oust • Redon • Messac • Rennes • Tinténiac • St-Martin-sur-Oust

ATELIERS D'ARTISTES ET NATURE LUXURIANTE
- Week-end
- 3h15/jour
- 40 km
- 6 écluses

ITINÉRAIRE : St-Martin-sur-Oust • La Gacilly • St-Martin-sur-Oust

LANDES, FORÊTS ET CITÉS DE CARACTÈRE
- 3 semaines
- 4h30/jour
- 480 km
- 146 écluses

ITINÉRAIRE : St-Martin-sur-Oust • Messac • Rennes • Dinan • La Gacilly • Malestroit • Josselin • St-Martin-sur-Oust

Aller simple*

À LA DÉCOUVERTE DE LA VILAINE
- 1 semaine
- 4h/jour
- 140 km
- 27 écluses

ITINÉRAIRE : St-Martin-sur-Oust • Messac • Rennes • Melesse

Écluses ouvertes tous les jours.

*Ces croisières peuvent s'effectuer dans les deux sens.



Château de Josselin

Le saviez-vous ?

La Crêpe, ou Galette, fabriquée traditionnellement en Bretagne, est un plat internationalement connu. Dans la région, les crêpes sont servies partout, dans les crêperies, salées ou sucrées, elles s'accompagnent volontiers d'une bolée de cidre doux ou brut, ou d'un verre de lait.

Dinan
Canal d'Ille et Rance
Tinténiac
Montreuil-sur-Ille
MELESSE
Parlement de Bretagne
RENNES
Barrage de Guerlédan
Pontivy
Rohan
Canal de Nantes à Brest
CHÂTEAU DE JOSSELIN
Pont-Réan
9 ARCHES DU PONT
Saint-Nicolas-des-Eaux
Josselin
Château du Duc de Rohan
Canal du Blavet
Vilaine
Le-Roc-Saint-André
Messac
Lorient
Malestroit
La Gacilly
ST MARTIN-SUR-OUST
Glénac
L'ÎLE AUX PIES
Redon
Arzal
Guenrouet
Forêt du Gâvre
Château de la Groulais
La Roche-Bernard
Blain
Nort-sur-Erdre
Canal de Nantes à Brest
Sucé-sur-Erdre
Atlantique
Château des Ducs de Bretagne
NANTES

Les incontournables

DEPUIS ST-MARTIN-SUR-OUST
Rennes : 58 km, Nantes : 73 km
Redon (TGV) : 20 km
Rennes : 70 km

DEPUIS MELESSE
Rennes : 28 km
Rennes (TGV) : 23 km
St Germain sur l'Ille : 3.4 km
D82 ou D175 depuis Rennes

Canal de Nantes à Brest

Ardennes

Ardennes
Base de départ : Pont-à-Bar

CANAL DE LA MEUSE, MEUSE, CANAL DES ARDENNES, CANAL DE L'AISNE À LA MARNE

Avec ARDENNES NAUTISME, notre partenaire dans les Ardennes.

Avec **650 km de voies navigables,** la Champagne-Ardenne offre une exceptionnelle richesse de parcours.
En suivant la Meuse, vous entrerez dans le charme insensé de ses boucles qui vous conduiront à **Charleville-Mézières,** ville natale d'Arthur Rimbaud. La fameuse Place Ducale est un joyau de la Renaissance, quant à la basilique Notre-Dame, elle oscille entre cette époque sus-citée et le style gothique flamboyant. Le charme de la basilique Notre-Dame d'Espérance vaut par ses ruelles alentours. En poursuivant les méandres de la Meuse, vous découvrirez **Fumay et Givet,** connues pour leurs saucissons. En naviguant plus au nord encore, vous ferez escale dans les villes riantes de Belgique, telles que **Dinant ou Namur.**

Vers le Sud, en prenant la direction de Reims, vous emprunterez le **Canal des Ardennes.** Ce canal long de 106 km et 46 écluses jusque Berry-au-Bac relie les **coteaux champenois à la Meuse.** Cette navigation loin des villes et de la circulation vous transporte à travers la campagne, vers le passage de l'échelle des 26 écluses automatiques dans la très bucolique **vallée de Montgon.**

Vers l'Est, la **croisière entre Pont-à-Bar et Verdun** longue de 100 km et 22 écluses vous permettra de découvrir les charmes de la **vallée de la Meuse** dans sa partie lorraine**,** où la rivière se fait plus paresseuse. Vous trouverez sur de longs biefs des régions verdoyantes éloignées des routes à grande circulation, les amateurs de pêche seront ravis avec les eaux poissonneuses : brochets, carpes, etc.

ARDENNES

UNE NATURE SPECTACULAIRE

Aller-retour

1 semaine	5h15/jour
187 km	
42 écluses	

ITINÉRAIRE :
Pont-à-Bar • Charleville-Mézières • Revin • Fumay • Givet • Pont-à-Bar

SUR LE CHEMIN DES BATAILLES

Aller-retour

1 semaine	5h45/jour
217 km	
46 écluses	

ITINÉRAIRE :
Pont-à-Bar • Sedan • Mouzon • Verdun • Pont-à-Bar

DANS LES MÉANDRES DE LA MEUSE

Aller-retour

10-11 jours	4h/jour
232 km	
50 écluses	

ITINÉRAIRE :
Pont-à-Bar • Charleville-Mézières • Fumay • Dinant • Pont-à-Bar

UNE BOHÈME FLUVIALE

Aller-retour

2 semaines	4h30/jour
286 km	
62 écluses	

ITINÉRAIRE :
Pont-à-Bar • Charleville-Mézières • Fumay • Dinant • Namur • Pont-à-Bar

LA MEUSE EN LORRAINE

Aller-retour

2 semaines	3h/jour
232 km	
50 écluses	

ITINÉRAIRE :
Pont-à-Bar • Sedan • Stenay • Verdun • Saint Mihiel • Pont-à-Bar

ECHAPPÉE POÉTIQUE SUR LA MEUSE

Aller-retour

Mini semaine	6h30/jour
95 km	
24 écluses	

ITINÉRAIRE :
Pont-à-Bar • Charleville-Mézières • Fumay • Pont-à-Bar

Ecluses ouvertes tous les jours sauf le 1er mai et le 1er novembre

Les incontournables

Luxembourg : 131 km, Charleroi : 147 km, Bruxelles : 171 km
Sedan : 10 km, Charleville Mézières : 20 km
A34 - E 46 sortie 4 Sedan

Charleville-Mézières, place Ducale

Alsace-Lorraine

Alsace-Lorraine
Base de départ : Lutzelbourg

CANAL DE LA MARNE AU RHIN, CANAL DE LA SARRE, MOSELLE, CANAL DES VOSGES

Lutzelbourg

À **Lutzelbourg,** vous serez accueilli par son **château fort** et ses célèbres tailleurs de cristal. Sur tous les parcours, des maisons à encorbellements, à balcons fleuris, de belles églises à clocher en forme de bulbe, des grilles en fer forgé vous accompagneront. Lors de vos étapes, vous constaterez que les tables sont en fête : choucroute, charcuterie mais aussi pâtisseries à base de fruits rouges, de mirabelles et de quetsches.

En naviguant vers l'ouest, vous emprunterez le **plan incliné de Saint-Louis Arzviller.** Cet ouvrage impressionnant se présente comme une baignoire d'eau qui monte et remplace 17 écluses. Rejoignez par l'ouest **Sarreguemines par le canal des Houillères de la Sarre** dans un cadre boisé.

Vous pourrez également, toujours vers l'ouest, atteindre **Nancy,** la capitale de l'Art Nouveau avec ses célèbres verreries et la place Stanislas qui est inscrite au Patrimoine mondial de l'UNESCO. En passant par **Toul,** ville fortifiée par Vauban, la Lorraine s'ouvre à vous aux vues des boucles de la Moselle : paysages splendides et patrimoine magnifique.

En partant vers l'est de notre base, vous pourrez visiter **Saverne** et l'ancien château épiscopal des Rohan construit à la fin du XVIIIème avant de vous retrouver en plein cœur de **Strasbourg** devant le Parlement Européen. À vous ensuite les beaux quartiers préservés de la Petite France !

Strasbourg



ALSACE-LORRAINE

L'ALSACE EN CAPITALE

Aller-retour

1 semaine	4h45/jour
115 km	
60 écluses	

ITINÉRAIRE :
Lutzelbourg • Saverne • Strasbourg • Lutzelbourg

BALADE ALSACIENNE

Aller-retour

Week-end	5h15/jour
28 km	
26 écluses	

ITINÉRAIRE :
Lutzelbourg • Saverne • Arzviller • Lutzelbourg

OUVRAGE D'ART ET ART NOUVEAU

Aller-retour

1 semaine	5h30/jour
188 km	
52 écluses	

ITINÉRAIRE :
Lutzelbourg • Arzviller • Dombasle • Nancy • Lutzelbourg

VERTS PÂTURAGES ET GOTHIQUE FLAMBOYANT

Aller-retour

10/11 jours	4h15/jour
234 km	
72 écluses	

ITINÉRAIRE :
Lutzelbourg • Arzviller • Sarreguemines • Sarrebruck • Lutzelbourg

LA BELLE EUROPÉENNE

Aller-retour

3 semaines	3h45/jour
454 km	
78 écluses	
4 tunnels	
2 plans inclinés	

ITINÉRAIRE :
Lutzelbourg • Arzviller • Sarreguemines • Sarrebruck • Luxembourg • Metz • Nancy • Lutzelbourg

Ce parcours peut se faire également en 14 jours. Un permis bateau est nécessaire au-delà de Sarrebruck (sauf pour les résidents de pays sans permis fluvial).

Fermeture annuelle de la Moselle du 16 au 25 mai 2022

EN PASSANT PAR LA LORRAINE

Aller-retour

2 semaines	4h30/jour
303 km	
64 écluses	

ITINÉRAIRE :
Lutzelbourg • Arzviller • Dombasle • Nancy • Metz • Lutzelbourg

LE FER ET LA BONNE CHÈRE

Aller-retour

2 semaines	3h30/jour
234 km	
72 écluses	

ITINÉRAIRE :
Lutzelbourg • Arzviller • Sarreguemines • Sarrebruck • Lutzelbourg

Ecluses ouvertes tous les jours sauf le 1er mai et le 1er novembre

Le Plan Incliné de Saint-Louis Arzviller

Allemagne

Müritz & Mecklembourg
Base de départ : Fleesensee

MÜRITZ, PLAUER SEE, CANAL MÜRITZ-ELDE

Partez à la découverte de la beauté des lacs d'Allemagne. **Le lac Fleesensee,** certainement une des plus belles régions d'Allemagne, offre un panorama apaisant et enchanteur. Non loin, **le lac Müritz** est l'endroit idéal pour observer les oiseaux : cormorans, grues et même aigles. En allant vers **Waren,** vous trouverez une ville animée et un port de plaisance réputé.

Les lacs d'Allemagne ont l'avantage de s'ouvrir sur plusieurs autres. Vous pouvez alterner balades, baignades, pêche ou farniente.

À l'ouest, partez vers **Plau,** qui domine le lac éponyme. Dans le quartier de Karow, visitez le **château néoclassique** en briques ainsi que l'église avec ses pignons à gradins, véritables points d'intérêt architecturaux. **Le Canal Müritz-Elde** qui relie le fleuve Elbe au lac Müritz, suit le parcours de l'Elde et en a gardé ses nombreux méandres.

Construite entre deux bras de l'Elde, **la ville de Parchim** est exceptionnelle pour son cœur ancien, ses remparts et ses maisons à colombages. De nombreux bâtiments comme l'ancien bureau de poste font de cette ville une belle visite avant de retourner sillonner les lacs. Finissez votre séjour en découvrant **Schwerin et son fameux château** qui sont en soi l'objet d'un voyage.

Rheinsberg

Müritz & Mecklembourg
Base de départ : Fürstenberg

OBERE HAVEL, DIE KLEINE SEENPLATTE, MÜRITZ, PLAUER SEE, CANAL MÜRITZ-ELDE

Mecklembourg

En partant de **Fürstenberg,** mettez le cap sur l'ouest vers **les grands lacs du Mecklembourg.** La première étape de cette aventure en eaux douces sera **Rheinsberg** et son château rococo. Résidence de jeunesse de Fréderic le Grand, il servit de modèle au célèbre Sans Souci de Potsdam.

En allant à **Mirow** vous découvrirez ses curieuses maisons lacustres aux toits de chaume, puis le lac Müritz sans oublier **la charmante ville de Röbel** où les maisons à colombages jalonnent les rues. Vers l'est, vous mettrez le cap sur **Wesenberg,** remarquable par son pont couvert tout en bois, puis **Neustrelitz et son château de style baroque** dont l'orangerie est aujourd'hui reconvertie en salle de concert.

Dans ces eaux mêlées et vastes, la navigation exige un peu plus d'attention que sur un canal ; mais on est amplement récompensé de jeter l'ancre au milieu d'un lac et de profiter de **l'une des eaux les plus pures d'Europe** et d'une nature sublime et sauvage. Ne manquez pas de visiter l'une des nombreuses fumeries de poissons, une exquise spécialité qui fera le bonheur de nombreux gourmands.

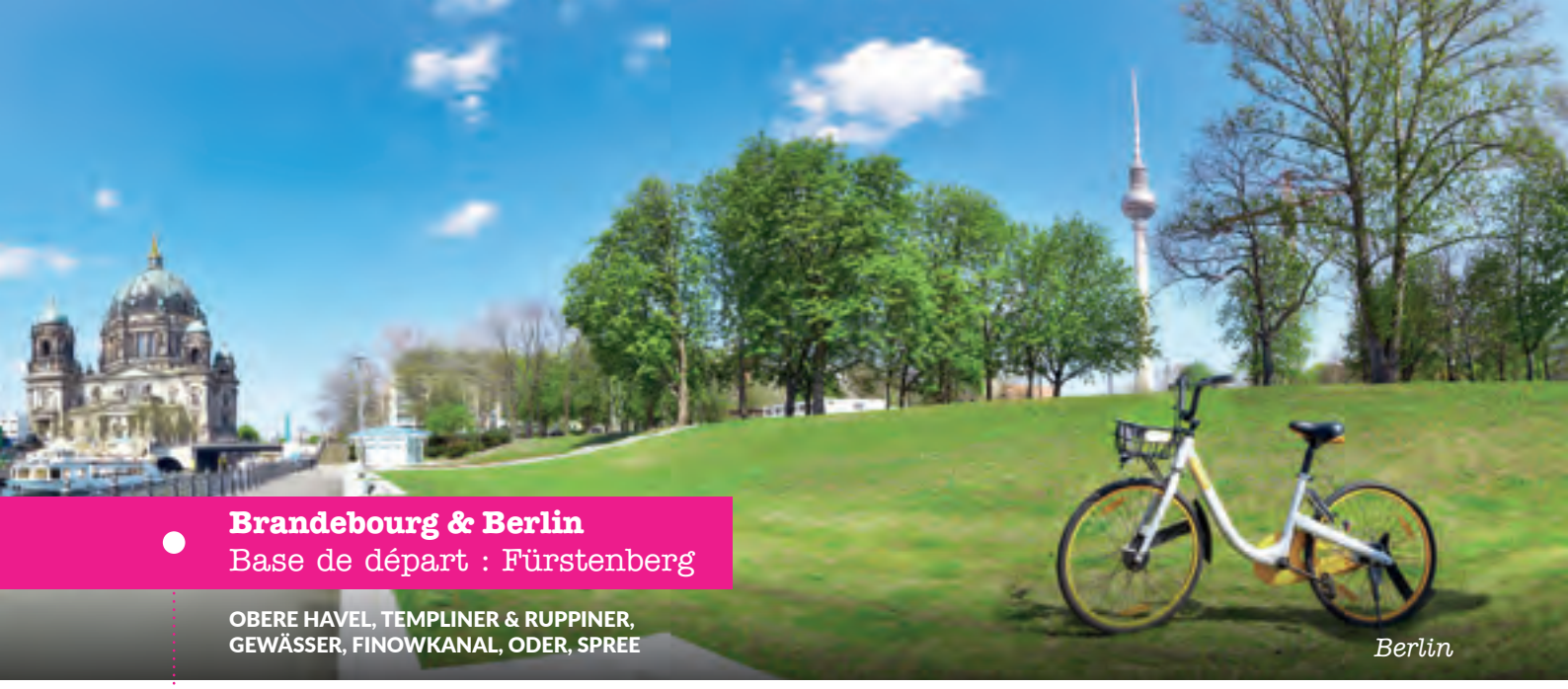

Brandebourg & Berlin
Base de départ : Fürstenberg

OBERE HAVEL, TEMPLINER & RUPPINER, GEWÄSSER, FINOWKANAL, ODER, SPREE

Berlin

Première étape vers le sud, **Himmelpfort,** surnommée la Porte du Ciel, est connue pour être la ville natale du Père Noël. Également capitale de la pêche, vous pourrez y faire le plein de **délicieux poissons fumés.**

Faites ensuite un détour par Lychen. La rivière Woblitz traversant la forêt se jette dans le **Großer Lychensee**, l'un des plus beaux parcours de la région. **Le fleuve Havel,** quant à lui, vous mènera dans une campagne paisible car peu peuplée.

À Regow la halte est obligatoire. Vous pourrez y visiter son élevage "bio" dont le fromage de chèvre est à se damner. Évadez-vous ensuite dans la charmante petite ville de Templin dont le mur d'enceinte et les tours ont vu grandir la chancelière allemande…

Depuis **Liebenwalde,** empruntez vers l'Est l'ancien Finowkanal qui traverse une belle campagne et aboutit à un monument unique en Europe : l'ascenseur à bateaux de Niederfinow. Si vous disposez du permis fluvial, vous pouvez mettre le cap à l'Ouest après Liedbenwalde vers les lacs de **Neuruppin,** véritables oasis naturelles, qui hébergent aigles marins, castors et loutres.

Altruppin, l'ancienne capitale, s'épanouie au cœur d'une nature de toute beauté. Neuruppin, la ville "moderne" bâtie au XVIIIème, témoigne de l'esprit des "lumières" qui anima la Prusse et marqua la région **de Berlin à Potsdam.**

Poursuivez ensuite votre croisière par le canal Oder-Havel pour rejoindre Berlin. Profitez d'une vue exceptionnelle sur le Reichstag et sa coupole de verre jusqu'à **l'Ile aux Musées.** Puis voguez vers les quartiers de Kreuzberg et Oranientor où palpite l'âme berlinoise.

Côté nature, promenez-vous le long des nombreux lacs bordés de forêts centenaires et de villas cossues ou luxueuses.

Les incontournables

DEPUIS FÜRSTENBERG

- Berlin Tegel : 75 km
  Berlin Schönefeld : 110 km
- Fürstenberg : 3 km
  1h de Berlin en train direct
- A10 : sortie 29, puis B96 : env. 60 km
  A24 : sortie 19, puis B189 et L15 : env. 65 km

DEPUIS FLEESENSEE (UNTERGÖHREN)

- Rostock : 80km, Berlin Tegel : 150 km
  Berlin Schönefeld : 198 km
- Malchow : 5 km
  IC Waren : 22 km
  A19 sortie n°16 : 7 km ou n°17 : 20 km
- Suivre « Land Fleesensee »

Rivière Havel

Location sans permis

Au départ de Fürstenberg et Fleesensee, aucun permis n'est nécessaire pour naviguer entre Liebenwalde, Dömitz et Schwerin (zone en bleu sur la carte). En dehors de cette zone, le permis fluvial dans le pays de résidence du capitaine est exigé. Si aucun permis fluvial n'existe dans votre pays de résidence, ce dernier ne sera pas exigé.

SANS PERMIS

MÜRITZ & MECKLEMBOURG

MÜRITZ, LE LAC ET VILLAGES DE CHARME

Aller-retour

1 semaine	4h/jour
180 km	
8 écluses	

ITINÉRAIRE :
Fleesensee • Malchow • Waren • Flecken Zechlin • Rheinsberg • Fleesensee

DES OISEAUX ET DES MAISONS LACUSTRES

Aller-retour

2 semaines	5h/jour
270 km	
16 écluses	

ITINÉRAIRE :
Fürstenberg • Mirow • Röbel • Plau • Rheinsberg • Neustrelitz • Fürstenberg

AU CŒUR DU MECKLEMBOURG

Aller-retour

1 semaine	5h30/jour
212 km	
16 écluses	

ITINÉRAIRE :
Fleesensee • Plau • Lübz • Parchim • Schwerin • Fleesensee

ROMANTISME ET NÉO-RENAISSANCE

Aller-retour

2 semaines	5h/jour
446 km	
20 écluses	

ITINÉRAIRE :
Fleesensee • Waren • Rheinsberg • Wesenberg • Neustrelitz • Plau • Parchim • Schwerin • Fleesensee

BAINS, FORÊTS ET POISSONS FUMÉS

Aller-retour

1 semaine	4h/jour
148 km	
14 écluses	

ITINÉRAIRE :
Fürstenberg • Neustrelitz • Strasen • Mirow • Rheinsberg • Fürstenberg

NATURE ET ESPRIT DES LUMIÈRES

Aller-retour

2 semaines	4h/jour
282 km	
30 écluses	

ITINÉRAIRE :
Fürstenberg • Strasen • Neustrelitz • Buchholz • Rheinsberg • Templin • Zehdenick • Fürstenberg

FORÊTS ET VILLAGES MÉDIÉVAUX

Aller-retour

1 semaine	3h30/jour
204 km	
20 écluses	

ITINÉRAIRE :
Fürstenberg • Lychen • Templin • Zehdenick • Fürstenberg

DÉCOUVERTE CULTURELLE

Aller-retour

Mini semaine	5h/jour
38 km	
4 écluses	

ITINÉRAIRE :
Fürstenberg • Wesenberg • Neustrelitz • Fürstenberg

PAYSAGES ET VILLÉGIATURE ROYALE

Aller-retour

10/11 jours	4h/jour
220 km	
20 écluses	

ITINÉRAIRE :
Fürstenberg • Lychen • Neustrelitz • Strasen • Mirow • Röbel • Flecken Zechlin • Rheinsberg • Fürstenberg

AU CŒUR DE LA NATURE

Aller-retour

Mini semaine	6h30/jour
35 km	
8 écluses	
4 ponts	

ITINÉRAIRE :
Untergöhren • Plau • Lübz • Untergöhren

SUR LES TRACES DU PÈRE NOËL

Aller-retour

Week-end	3h/jour
34 km	
2 écluses	

ITINÉRAIRE :
Fürstenberg • Himmelpfort • Lychen • Fürstenberg

AU CALME DANS LA NATURE ET UNE BRISE FRAÎCHE

Aller-retour

Week-end	4h30/jour
62 km	
0 écluse	

ITINÉRAIRE :
Untergöhren • Jabel • Röbel • Untergöhren

AVEC PERMIS

BRANDEBOURG & BERLIN

AU PAYS DES AIGLES MARINS

Aller-retour

10/11 jours	4h30/jour
304 km	
30 écluses	

ITINÉRAIRE :
Fürstenberg • Zehdenick • Oranienburg • Neuruppin • Lindow • Fürstenberg

LA BOUCLE DES PRINCESSES DU NORD

Aller-retour

3 semaines	5h/jour
620 km	
43 écluses	

ITINÉRAIRE :
Fürstenberg • Oranienburg • Berlin • Potsdam • Brandenburg • Havelberg • Wittenberge • Schwerin • Lübz • Fürstenberg*

*Ce circuit est possible au départ de Fürstenberg ou Fleesensee.

Écluses ouvertes tous les jours.

Hollande

Hollande du sud et du nord, Amsterdam
Bases de départ : Loosdrecht, Alphen aan den Rijn

Familière et dépaysante à la fois, **la Hollande** a gagné son territoire sur les eaux, repoussant les limites de la mer et creusant des canaux magnifiques dans ses villes emblématiques. Embarquez sans permis pour vivre au vrai rythme de ce pays attachant qui cultive la tolérance autant que sa **passion fluviale.** La Hollande, source d'inspiration des plus grands artistes parmi lesquels Van Gogh, Vermeer ou Rembrandt… **musées et galeries d'art** sont ici légions. Sur votre route, les mystères locaux se dévoilent et avec eux, **canaux somptueux** mais aussi lacs superbement aménagés. Vous pourrez ainsi très facilement profiter de nombreux plaisirs d'eau, version pêche ou bien canoë, stand up paddle, et bien sûr, d'irrésistibles baignades. Des souvenirs inoubliables et des images hautes en couleurs au fil de votre croisière hollandaise.

De **Loosdrecht** et son magnifique lac, vous suivez la **rivière Vecht** pour accéder à la superbe **Utrecht.** Baladez-vous le long des terrasses bordant les canaux, explorez les boutiques nichées dans d'anciennes caves et découvrez les authentiques cafés bruns roussis par les cheminées de la ville.

Au départ de notre **base d'Alphen aan den Rijn,** vous voguez aisément vers la célèbre **Gouda** et son emblématique **marché aux fromages.** Ne manquez pas la visite de la ville historique de **Leiden,** qui abrite la plus ancienne université des Pays-Bas et qui vit naître le peintre Rembrandt. A quelques encablures de là, faites escale à Lisse et allez admirer **Keukenhof** et son célèbre jardin de tulipes, le plus grand au monde.

Les incontournables

DEPUIS LOOSDRECHT

- Amsterdam - Schiphol : 30 km
- Breukelen : 7 km, Amsterdam (TGV) : 28 km, Utrecht ICE : 22 km, Vinkeveen-Hilversum : 8 km
- A2-E35 sortie 4

DEPUIS ALPHEN AAN DEN RIJN

- Amsterdam - Schiphol : 26 km
- Alphen : 2,5 km, Amsterdam (TGV) : 41 km, Rotterdam (TGV) : 41 km, Utrecht ICE : 41 km
- A4-N11 sortie 8

Quel que soit le point de départ de votre croisière aux Pays-Bas, vous pourrez facilement visiter **Amsterdam.** Pour jeter l'ancre dans la capitale, deux marinas vous attendent au nord du centre-ville. La circulation en Pénichette® sur l'Amstel est aisée mais demande un peu d'attention. À Amsterdam, promenez-vous dans **le Jordaan,** coin branché et ancien quartier ouvrier qui abrite la Maison d'Anne Frank. Pour un pique-nique improvisé, installez-vous à **Vondelpark** le "Central Park" amstellodamois, véritable poumon vert au cœur de la ville.

Plus au nord, vers **Edam** dans **la région du Zaan,** le paysage de votre croisière sera rythmé par les **moulins à vent.** La lumière extraordinaire de l'aurore vous incitera, soyez-en sûr, à vous lever de bonne heure.

LOOSDRECHT

VILLE D'ART ET PONTS-LEVIS

Aller-retour

1 semaine	5h30/jour
225 km	
13 écluses	

76 ponts mobiles

ITINÉRAIRE :
Loosdrecht • Utrecht • Gouda • Alphen • Leiden • Amsterdam • Loosdrecht

CHARME ET PONTS-LEVIS

Aller-retour

Week-end	5h/jour
30 km	
3 écluses	

12 ponts mobiles

ITINÉRAIRE :
Loosdrecht • Utrecht • Loosdrecht

DES CANAUX POUR REMBRANDT

Aller-retour

1 semaine	5h30/jour
168 km	
14 écluses	

48 ponts mobiles

ITINÉRAIRE :
Loosdrecht • Amsterdam • Uithoorn • Woerden • Gouda • Oudewater • Utrecht • Loosdrecht

COFFEE SHOPS ET QUARTIER ROUGE

Aller-retour

Mini semaine	4h/jour
50 km	
4 écluses	

29 ponts mobiles

ITINÉRAIRE :
Loosdrecht • Amsterdam • Loosdrecht

CROISIÈRE AU SIÈCLE D'OR

Aller-retour

1 semaine	5h30/jour
225 km	
13 écluses	

76 ponts mobiles

ITINÉRAIRE :
Loosdrecht • Amsterdam • Kagerplassen • Lisse • Alphen • Gouda • Oudewater • Utrecht • Loosdrecht

AU PAYS DES MOULINS À VENT

Aller-retour

1 semaine	4h30/jour
164 km	
9 écluses	

28 ponts mobiles

ITINÉRAIRE :
Loosdrecht • Amsterdam • Edam • Alkmaar • Zaanstad • Amsterdam • Loosdrecht

LUMIÈRES DU NORD ET DU SUD

Aller-retour

10/11 jours	5h15/jour
250 km	
13 écluses	

76 ponts mobiles

ITINÉRAIRE :
Loosdrecht • Amsterdam • Alkmaar • Edam • Amsterdam • Uithoorn • Alphen • Gouda • Oudewater • Utrecht • Loosdrecht

PAYSAGES, MOULINS, BULBES ET FROMAGES

Aller-retour

2 semaines	4h30/jour
315 km	
16 écluses	

88 ponts mobiles

ITINÉRAIRE :
Loosdrecht • Amsterdam • Alkmaar • Edam • Amsterdam • Kagerplassen • Leiden • Alphen • Gouda • Oudewater • Utrecht • Loosdrecht

ALPHEN

LA BOUCLE DE L'ÂGE D'OR

Aller-retour

1 semaine	5h25/jour
166 km	
13 écluses	

63 ponts mobiles

ITINÉRAIRE :
Alphen • Uithoorn • Amsterdam • Loosdrecht • Utrecht • Gouda • Alphen

GRANDES CITÉS HOLLANDAISES

Aller-retour

1 semaine	4h10/jour
121 km	
2 écluses	

67 ponts mobiles

ITINÉRAIRE :
Alphen • Katwijk • La Haye • Rotterdam • Delft • Leiden • Alphen

LACS ET JARDINS

Aller-retour

Mini semaine	4h30/jour
83 km	
0 écluse	

23 ponts mobiles

ITINÉRAIRE :
Alphen • Leiden • Lisse • Alsmeer • Alphen

ECHAPPÉE SUR LA CÔTE

Aller-retour

Week-end	5h/jour
52 km	
0 écluse	

24 ponts mobiles

ITINÉRAIRE :
Alphen • Katwijk • Leiden • Alphen

CROISIÈRE DES FLEURS

Aller-retour

Week-end	3h30/jour
43 km	
0 écluse	

9 ponts mobiles

ITINÉRAIRE :
Alphen • Kaagerplassen • Lisse • Alphen

Attention aux restrictions de navigation et horaires spéciaux aux écluses avant le 15 avril et après le 15 octobre.

Italie

Lagune de Venise
Base de départ : Chioggia

Que d'émotions inoubliables vous attendent sur l**a Lagune de Venise.** Villages endormis, cités historiques, élégantes plages comme le Lido, tels sont les trésors du pays vénitien. Découvrez **Chioggia,** superbe ville reliée au continent par des ponts, dont l'authentique marché aux poissons vous enchantera.

En suivant les chenaux, vous rejoindrez **Pellestrina, charmant petit village de pêcheurs,** puis Malamocco et Venise. Au fil de ses canaux, admirez son patrimoine : le campanile de la place Saint-Marc, la Basilique, le Palais des Doges... En remontant au nord, de petites îles romantiques se succèdent : **Murano** et ses artisans verriers, **Burano** et ses dentellières, **Torcello** et sa somptueuse Basilique Ste. Maria Assunta de style byzantin.

Faites un détour par le Monastère de l'île de St François du Désert, où sept moines franciscains ont fait vœu de pauvreté et ne vivent que de charité. Cap ensuite sur **Trévise,** sur la **rivière Sile** bordée de belles forêts ou sur le fleuve de la Brenta dont le paysage a inspiré les toiles de Canaletto. Les somptueuses villas du **Palladio,** pour la plupart visitables, raviront les amateurs d'architecture. En naviguant de **Chioggia à Grado,** les plus belles plages de l'Adriatique s'offrent à vous pour de merveilleux moments hors du temps.

LAGUNE DE VENISE

IMMENSE ET SÉRÉNISSIMES
Aller-retour

1 semaine	3h/jour
143 km	
2 écluses	
2 ponts mobiles	

ITINÉRAIRE :
Chioggia • Venise et ses îles • Jésolo • Portegrandi • Chioggia

PATRIMOINE ET BALNÉAIRE
Aller-retour

1 semaine	3h30/jour
160 km	
4 écluses	
3 ponts mobiles	

ITINÉRAIRE :
Chioggia • Venise et ses îles • Silea • Treviso • Chioggia

AU PAYS DES GONZAGUE ET DES ESTENSIS
Aller-retour

10/11 jours	3h45/jour
326 km	
15 écluses	

ITINÉRAIRE :
Chioggia • Adria • Governolo • Mantoue • Castelmassa • Ferrare • Seravalle • Chioggia

VENISE ET SES PLAGES
Aller-retour

10/11 jours	3h/jour
210 km	
2 écluses	
8 ponts mobiles	

ITINÉRAIRE :
Chioggia • Venise et ses îles • Cavallino • Jésolo • Marano • Grado • Caposile • Chioggia

Navigation possible tous les jours sur les Lagunes de Venise et de Marano. Sur le Sile et la Brenta, certains ouvrages observent des jours de fermeture. La Brenta est conseillée aux navigateurs expérimentés. Navigation interdite sur le Grand Canal à Venise. Navigation en mer interdite.

LE DELTA DU PÔ
Aller-retour

2 semaines	3h30/jour
378 km	
17 écluses	

ITINÉRAIRE :
Chioggia • Adria • Zelo • Governolo • Mantoue • Castelmassa • Ferrare • Seravalle • Boccasette • Chioggia

UN CARNAVAL DE GOÛTS ET DE COULEURS
Aller-retour

2 semaines	3h30/jour
344 km	
10 écluses	
10 ponts mobiles	

ITINÉRAIRE :
Chioggia • Venise et ses îles • Jésolo • Caorle • Grado • Aquiliea Marano • Portegrandi Silea • Treviso • Chioggia

ESCAPADE ROMANTIQUE
Aller-retour

Mini semaine	3h/jour
27 km	
0 écluse	

ITINÉRAIRE :
Chioggia • Venise • Chioggia

RENDEZ-VOUS FANTASIA, notre partenaire, réserve à nos clients deux points d'amarrage gratuits particulièrement bien situés : le premier à Burano et le second à Vignole, au sud de Venise.

Au départ de la base de Chioggia, notre partenaire RENDEZ-VOUS FANTASIA vous propose une large gamme de bateaux : Pénichettes®, Europa ainsi que les modèles New Con Fly, bateaux de construction italienne d'une longueur de 8.90 m pour 4 à 6 personnes, avec pilotage intérieur et extérieur et deux cabines doubles.



Irlande

Irlande
Bases de départ :
Carrick-on-Shannon, Banagher

L'Irlande offre un superbe réseau de voies navigables pour les amoureux de nature et de sites historiques. Notre base de **Carrick-on-Shannon** est la porte d'entrée idéale pour **sillonner le Shannon,** le plus long fleuve d'Irlande. Loin de tout trafic commercial, navigable sur **220 km avec seulement 6 écluses,** le Shannon et ses lacs, véritables mers intérieures parfois, vous raviront par la beauté des paysages qui les bordent.

En navigant vers le Nord, vous empruntez le **Shannon Supérieur** vers **Boyle** et sa ravissante petite abbaye cistercienne du XIIème siècle, puis Leitrim. Vous pénétrez alors sur le canal Shannon-Erne qui rejoint vers le Nord l'Erne, l'autre grand fleuve irlandais. Magnifiquement restauré, le canal, long de 63 km, permet de naviguer dans un **décor de rêve**, d'où surgissent de pittoresques villages tels que Ballyconnell ou Belturbet. Vous atteignez alors le **Lough Erne,** le pays « aux cinq lacs et aux cinq cents îles » !

En navigant vers le Sud, vous traversez le Lough Ree pour atteindre la **vivante Athlone,** le site celtique de **Clonmacnoise** puis **Portumna** et son château Renaissance. Notre **base de Banagher** est parfaitement située pour visiter tous ces sites **et explorer le Shannon Inférieur** jusqu'au Lough Derg, le plus grand lac du réseau de navigation irlandais. Le **Lough Derg** et les petits villages paisibles qui bordent ses rives sauront sans nul doute vous faire définitivement déconnecter !

SHANNON & ERNE

IRLANDE AUTHENTIQUE (Aller-retour)

1 semaine	3h45/jour
208 km	
22 écluses	

ITINÉRAIRE :
Carrick-on-Shannon • Keshcarrigan • Ballinamore • Leitrim • Lough Key Forest Park • Boyle • Carrick-on-Shannon

SHANNON ET LOUGH REE (Aller-retour)

1 semaine	3h15/jour
176 km	
6 écluses	

ITINÉRAIRE :
Carrick-on-Shannon • Dromod • Rooskey • Killinure • Athlone • Lanesborough • Carrick-on-Shannon

DU SHANNON À L'ERNE (Aller-retour)

10/11 jours	3h45/jour
330 km	
32 écluses	

ITINÉRAIRE :
Carrick-on-Shannon • Ballinamore • Belturbet • Enniskillen • Devenish Island • Bellanaleck • Ballyconnell • Leitrim • Carrick-on-Shannon

SHANNON INTÉGRAL (Aller-retour)

2 semaines	3h45/jour
415 km	
12 écluses	

ITINÉRAIRE :
Carrick-on-Shannon • Boyle • Dromod • Tarmonbarry • Killinure • Athlone • Banagher • Terryglass • Garrykennedy • Killaloe • Portumna • Athlone • Lanesborough • Carrick-on-Shannon

LE TOUR DU LOUGH DERG (Aller-retour)

1 semaine	3h30/jour
165 km	
2 écluses	

ITINÉRAIRE :
Banagher • Terryglass • Killaloe • Mountshannon • Clonmacnoise • Banagher

L'IRLANDE TRANQUILLE (Aller-retour)

1 semaine	2h40/jour
112 km	
2 écluses	

ITINÉRAIRE :
Banagher • Clonmacnoise • Athlone • Hodson Bay • Killinure • Shannonbridge • Banagher

Belleek
Kesh
Lower Lough Erne
Killadeas
Devenish Island
Enniskillen
Bellanaleck
Upper Lough Erne
LE LOUGH ALLEN
Lough Allen
Ballyconnell
Belturbet
Drumshanbo
Leitrim
Ballinamore
Boyle
Lough Key
Dromod
CARRICK-ON-SHANNON
Roosky
Kilglass
Tarmonbarry
Clondra
Lanesborough
Royal Canal
Mullingar
Lough Ree
Killinure
Ballykeeran
ATHLONE
VILLE D'ATHLONE
Kilbeggan
Ballinasloe
Shannonbridge
Tullamore
Suck Navigation
Grand Canal
Shannon
BANAGHER
DUBLIN
Portumna
CHÂTEAU DE PORTUMNA
Terryglass
Williamstown
Mountshannon
Garrykennedy
Killaloe-Ballina
Castleconnell
LIMERICK

Les incontournables

DEPUIS CARRICK-ON-SHANNON
Dublin : 144 km

DEPUIS BANAGHER
Dublin : 144 km

Notre flotte en détail

Une large gamme et toujours un confort maximal

Nos 380 bateaux s'organisent autour de deux grandes familles : les Pénichettes® au délicieux cachet intemporel, et les Yachts fluviaux, chics et profilés.
La Pénichette® est le bateau fluvial par excellence et bonne nouvelle, Locaboat dispose de la plus grande flotte disponible à la location en Europe ! Il existe 4 gammes distinctes de Pénichettes®, dont notre dernier modèle, la Pénichette Évolution®.
Vous pouvez également vous laisser séduire par nos gammes de petits yachts pour une ambiance plaisance grand confort.

Chacune de nos embarcations dispose de tout l'équipement nécessaire à votre bien-être. Elles sont intelligemment agencées pour une circulation aisée et une optimisation de l'espace, avec de nombreux rangements.

Pénichette Évolution®

Pénichette Flying Bridge®

Pénichette Terrasse®

Pénichette Classique®

Linssen

Europa

Pénichette Évolution®

Une Pénichette® nouvelle génération

S'appuyant sur l'ADN et les points forts des Pénichettes® existantes, cette nouvelle génération de bateau propose une expérience de navigation inédite. Grâce à ses beaux espaces de vie, son intérieur contemporain entièrement modulaire et ses innovations techniques pour faciliter le pilotage, la Pénichette Evolution® offre un rapport taille / confort inégalé et saura séduire les novices comme les capitaines expérimentés.

Modularité & confort

À bord, bienvenue au 21ème siècle ! Vous découvrirez un tout nouvel espace entièrement modulaire, pouvant accueillir 2 à 4 personnes. La journée, le bateau offre des espaces de vie incroyablement ouverts, spacieux et baignés de lumière. Le soir, le même espace se transforme en deux cabines très spacieuses équipées chacune d'un confortable lit double. En extérieur, trois espaces vous attendent : une terrasse à l'avant, une terrasse à l'arrière et un flying bridge.

Jusqu'à 4 personnes.

Les équipements à bord

- Propulsion diesel et électrique très silencieuse et à faible consommation
- **Double poste de pilotage intérieur et extérieur**
- **Propulseurs d'étrave et de poupe**
- Système de navigation facilitée par un Joystick sur les 2 postes de pilotage
- Écrans Raymarine sur chaque poste de pilotage
- 4 prises 220 V, 2 prises USB, 1 prise 12 V
- Radio avec port USB, hauts-parleurs sur le flying bridge
- Douchette de pont
- Chauffage à air pulsé
- Literie et serviettes
- Cuisine équipée

BIMINI SUR TOUTES LES PÉNICHETTES ÉVOLUTION®

EN JOURNÉE,
la péniche offre une ouverture sur un salon spacieux et lumineux.

LA NUIT,
cet espace se transforme en 2 cabines très spacieuses.

Pénichettes® P950E

PRINCIPALES CARACTÉRISTIQUES

Longueur : 9,50 m - Largeur : 3,18 m

Tirant d'air : 2,70 m - Tirant d'eau : 1,00 m - Eau potable : 500 L

Gazole : 310 L - Consommation moteur : 4,5 L/h

Hauteur intérieure : 2 m

Pilotage intérieur et extérieur

Grand confort 2/4 personnes

- Pénichette® coque acier
- Intérieur modulaire composé de 2 salons transformables en 2 cabines doubles (taille des lits doubles : 135x200)
- Très nombreux rangements : armoires, penderie, coffres sous les banquettes et suspendus à l'arrière du bateau
- 3 espaces extérieurs : terrasse arrière, terrasse avant et flying bridge avec poste de pilotage et bimini
- Douche et WC électrique séparés
- Cuisine équipée d'un réfrigérateur (136 L), un four combiné micro-onde, d'une plaque de cuisson à induction double, d'un évier, de rangements et d'un plan de travail en inox
- Propulseurs d'étrave et de poupe

Pénichette Flying Bridge®

Une Pénichette® facile à vivre et tout confort

Sa banquette et sa vaste table aménagées sur le pont supérieur vous permettront de profiter au mieux de votre séjour. Elle dispose également d'un large pont solarium et de passavants bordés de barrières pour la sécurité de tous.

De 2 à 12 personnes selon les modèles.

Double pilotage intérieur et extérieur

Les équipements à bord

- Moteur diesel de 50 CV
- **Double poste de pilotage intérieur et extérieur**
- **Propulseur d'étrave**
- Prise allume-cigare (12 V) sur le tableau de bord et prises 230 V (si branchement à quai)
- Eau froide ou chaude sous pression
- Chaudière à gazole alimentant un chauffage par radiateurs
- Cuisine équipée d'un réfrigérateur, d'un four, d'une table de cuisson de 2 ou 3 feux, d'un évier et de rangements divers. Le matériel de cuisson et la vaisselle sont fournis à bord
- Literie et serviettes
- Passerelle
- Radio-lecteur CD
- Pilotage intérieur aux 2/3 arrière et surélevé + pilotage extérieur avec vue panoramique sur la navigation
- Passavants larges protégés par une rambarde
- Accès facile au niveau des berges et quais
- Sur certains modèles, possibilité d'ajouter des lits superposés à la demande (poids maximum autorisé : 75kg)

BIMINI SUR TOUS LES BATEAUX

Pénichettes® 1020FB

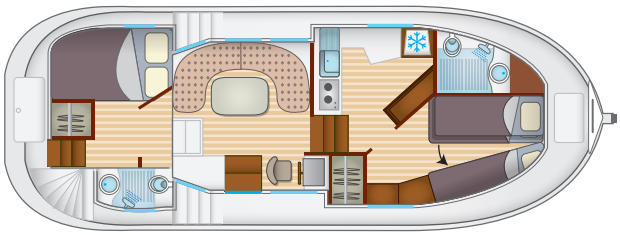

PRINCIPALES CARACTÉRISTIQUES

Longueur : 10,20 m - Largeur : 3,55 m

Tirant d'air : 2,76 m - Tirant d'eau : 0,85 m - Eau potable : 440 L

Gazole : 350 L - Consommation moteur : 3,8 L/h

Hauteurs intérieures : avant 1,92 m - arrière 1,92 m - centre 1,97 m

Pilotage intérieur et extérieur

Grand confort 4 personnes
jusqu'à 5 personnes

- À l'avant, cabine avec lit double pouvant s'aménager en deux ou trois lits séparés (lit superposé installé sur demande). Rangements, penderie. Cabinet de toilette avec douche, lavabo et WC électrique
- À l'arrière, cabine avec lit double, rangements, penderie et cabinet de toilette avec douche, lavabo et WC électrique
- Au centre, séjour et poste de pilotage intérieur surélevés
- Propulseur d'étrave

BIMINI SUR TOUS LES BATEAUX

Pénichettes® 1022FB

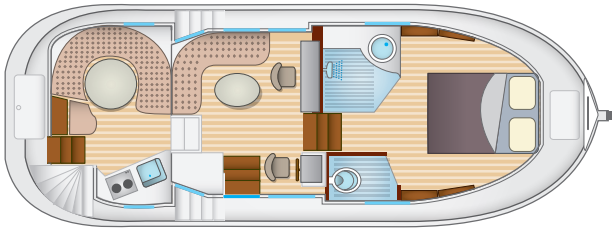

PRINCIPALES CARACTÉRISTIQUES

Longueur : 10,20 m - Largeur : 3,55 m

Tirant d'air : 2,76 m - Tirant d'eau : 0,85 m - Eau potable : 440 L

Gazole : 350 L - Consommation moteur : 3,8 L/h

Hauteurs intérieures : avant 1,92 m - arrière 1,92 m - centre 1,97 m

Pilotage intérieur et extérieur

Grand confort 2 personnes
+ 1 enfant

- Modèle spécialement équipé pour 2 personnes
- À l'avant, spacieuse cabine avec lit double de 2m x 1,60m / 1,40m (lit trapézoïdal)
- Cabine de douche et WC séparés
- Au centre, poste de pilotage intérieur avec banquette, sièges de pilotage pour pilote et passager
- À l'arrière, grand salon transformable en lit rond pour un enfant, cuisine équipée
- Équipements spéciaux : four micro-ondes et douchette de pont
- Propulseur d'étrave

BIMINI SUR TOUS LES BATEAUX

Pénichettes® 1165FB

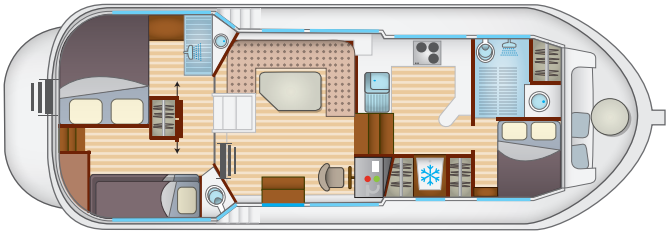

PRINCIPALES CARACTÉRISTIQUES

Longueur : 11,60 m - Largeur : 3,85 m

Tirant d'air : 2,90 m - Tirant d'eau : 0,85 m - Eau potable : 700 L

Gazole : 420 L - Consommation moteur : 4,0 L/h

Hauteurs intérieures : avant 1,90 m - arrière 1,96 m - centre 1,98 m

Pilotage intérieur et extérieur

Grand confort 6 personnes
jusqu'à 7 personnes

- À l'avant, belle cabine avec lit double, rangements et penderie
- Vaste cabinet de toilette, douche, lavabo et WC électrique
- À l'arrière, une cabine avec lit double, rangements et penderie et une cabine avec deux lits simples superposés, rangements
- Cabinet de toilette séparé avec douche et lavabo
- WC électrique séparé
- Au centre, séjour et poste de pilotage intérieur surélevés (banquette transformable en lit simple)
- Propulseur d'étrave
- Table bistrot à l'avant du bateau

BIMINI SUR TOUS LES BATEAUX

Pénichettes® 1180FB

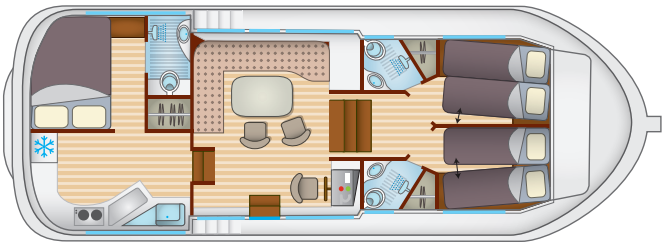

PRINCIPALES CARACTÉRISTIQUES

Longueur : 11,80 m - Largeur : 3,85 m

Tirant d'air : 2,90 m - Tirant d'eau : 0,85 m - Eau potable : 550 L

Gazole : 380 L - Consommation moteur : 4,2 L/h

Hauteurs intérieures : avant 1,90 m - arrière 1,96 m - centre 1,98 m

Pilotage intérieur et extérieur

Grand confort 6 personnes
jusqu'à 7 personnes

- À l'avant deux cabines avec lit double pouvant se transformer en deux lits séparés (possibilité d'une 3ème couchette superposée dans une cabine) avec rangements et penderie
- À l'arrière, cabine avec lit double
- Chaque cabine a son cabinet de toilette avec douche, lavabo et WC électrique
- À l'arrière, cabine avec lit double, cabinet de toilette avec douche, lavabo et WC électrique
- À l'arrière, cuisine aménagée avec prise de courant 230 V
- Au centre, séjour et poste de pilotage surélevés
- Propulseur d'étrave

BIMINI SUR TOUS LES BATEAUX

Pénichettes® 1400FB

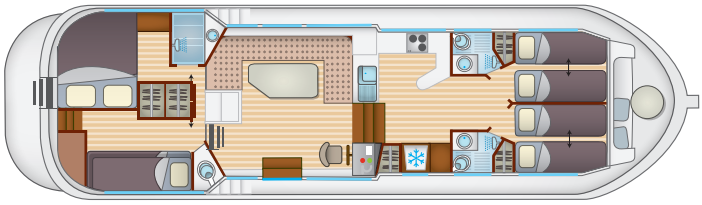

PRINCIPALES CARACTÉRISTIQUES

Longueur : 14 m - Largeur : 3,85 m

Tirant d'air : 2,90 m - Tirant d'eau : 0,85 m - Eau potable : 750 L

Gazole : 450 L - Consommation moteur : 4,8 L/h

Hauteurs intérieures : avant 1,90 m - arrière 1,96 m - centre 1,98 m

Pilotage intérieur et extérieur

Grand confort 8 personnes
jusqu'à 9 personnes + 1 enfant

- À l'avant, deux cabines avec lit double pouvant se transformer en deux lits simples, rangements, penderie. Chaque cabine a son cabinet de toilette avec douche, lavabo et WC électrique
- À l'arrière, une cabine avec lit double et possibilité d'installer une petite couchette enfant, rangements, penderie et une cabine avec deux lits simples superposés, rangements, penderie
- Cabinet de toilette séparé avec douche et lavabo. WC électrique séparé
- Au centre, séjour et poste de pilotage intérieur surélevés (banquette transformable en lit simple)
- Propulseur d'étrave

BIMINI SUR TOUS LES BATEAUX

Pénichettes® 1500FB

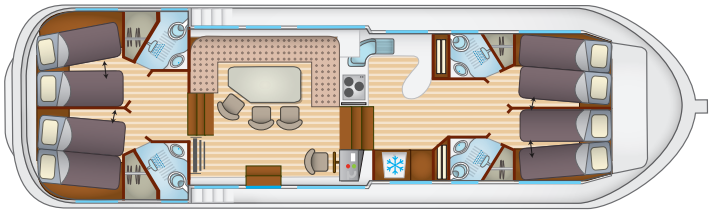

PRINCIPALES CARACTÉRISTIQUES

Longueur : 14,90 m - Largeur : 3,85 m

Tirant d'air : 2,90 m - Tirant d'eau : 0,85 m - Eau potable : 820 L

Gazole : 450 L - Consommation moteur : 5,1 L/h

Hauteurs intérieures : avant 1,90 m - arrière 1,96 m - centre 1,98 m

Pilotage intérieur et extérieur

Grand confort 8 personnes
jusqu'à 12 personnes

- Quatre cabines avec lit double pouvant se transformer en deux lits séparés plus une couchette superposée
- Rangements, penderie
- Chaque cabine a son cabinet de toilette avec douche, lavabo et WC électrique
- Au centre, séjour et poste de pilotage surélevés
- Propulseur d'étrave
- Radio/CD-Player avec port USB

BIMINI SUR TOUS LES BATEAUX

Pénichette Terrasse®

Spacieuse Pénichette®, idéale pour les tribus

Ses deux toits ouvrants ainsi que ses larges baies vitrées permettent une luminosité des plus agréables. Son vaste pont solarium vous offre de l'espace supplémentaire pour stocker vos vélos ou tout simplement pour un bain de soleil. Ses larges passavants longés de barrières assurent des déplacements en toute sécurité pour les enfants.

De 2 à 12 personnes selon les modèles.

Terrasse arrière couverte

Avec banquettes en U, idéale pour des repas à l'extérieur.

Les équipements à bord

- Moteur diesel de 28 à 50 CV
- Propulseur d'étrave (sauf sur les P.1120R en France)
- Prise allume-cigare (12 V) sur le tableau de bord et prise 230 V disponible dans le salon (si branchement à quai)
- Eau froide ou chaude sous pression. Eau chaude produite par une chaudière au gasoil ou par le moteur
- Chauffage à air chaud pulsé ou par chaudière assurant en toute saison un réel confort
- Cuisine équipée d'un réfrigérateur, d'un four, d'une table de cuisson de 3 feux, d'un évier et de rangements divers. Le matériel de cuisson et la vaisselle sont fournis à bord
- Literie et serviettes
- Passerelle
- Radio-lecteur CD
- Passavants situés au niveau des berges et quais, accès à bord facilité
- Poste de pilotage surélevé aux 2/3 arrière, excellente visibilité et contact permanent à l'intérieur et extérieur
- Sur certains modèles, possibilité d'ajouter des lits superposés à la demande (poids maximum autorisé : 75kg)

Pénichettes® 1120R

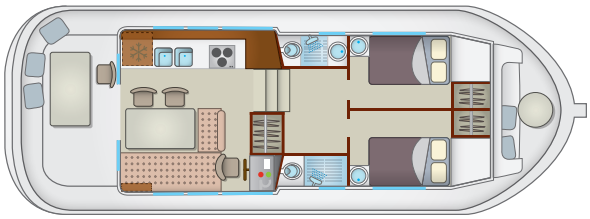

PRINCIPALES CARACTÉRISTIQUES

Longueur : 11,20 m - Largeur : 3,85 m

Tirant d'air : 2,60 m - Tirant d'eau : 0,85 m - Eau potable : 700 L

Gazole : 360 L - Consommation moteur : 4,0 L/h

Hauteurs intérieures : avant 1,92 m - arrière 1,98 m

Grand confort 4 personnes
jusqu'à 6 personnes

- Deux grandes cabines avec lit double, rangements, lavabo et penderie
- Deux cabinets de toilette avec douche et WC électrique
- Séjour avec cuisine aménagée, poste de pilotage intérieur, deux grands toits ouvrants
- Dînette transformable en lit double dans le salon
- Propulseur d'étrave sauf en France

Pénichettes® 1260R

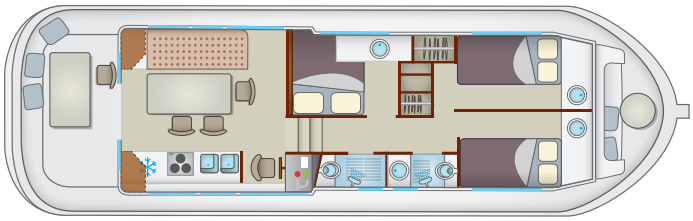

PRINCIPALES CARACTÉRISTIQUES

Longueur : 12,60 m - Largeur : 3,85 m

Tirant d'air : 2,60 m - Tirant d'eau : 0,85 m - Eau potable : 700 L

Gazole : 420 L - Consommation moteur : 4,5 L/h

Hauteurs intérieures : avant 1,92 m - arrière 1,98 m

Grand confort 6 personnes
jusqu'À 10 personnes

- Trois grandes cabines avec lit double, possibilité d'installer un lit superposé supplémentaire dans les deux cabines avant. Lavabo, rangements et penderie dans chaque cabine
- Deux cabinets de toilette avec douche et WC électrique
- Séjour avec cuisine aménagée, poste de pilotage intérieur, deux grands toits ouvrants (dînette transformable en lit double)
- Propulseur d'étrave

Pénichettes® 1500R

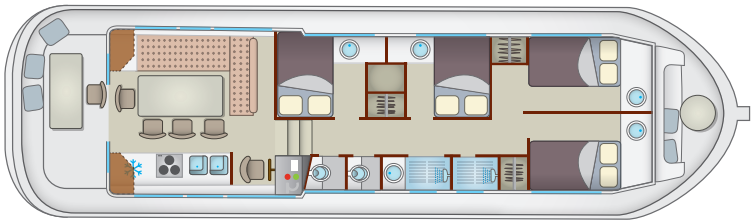

PRINCIPALES CARACTÉRISTIQUES

Longueur : 14,50 m - Largeur : 3,85 m

Tirant d'air : 2,60 m - Tirant d'eau : 0,85 m - Eau potable : 700 L

Gazole : 580 L - Consommation moteur : 5,0 L/h

Hauteurs intérieures : avant 1,92 m - arrière 1,98 m

Grand confort 8 personnes
jusqu'à 12 personnes

- Quatre grandes cabines avec lit double, possibilité d'installer un lit superposé supplémentaire dans les 2 cabines avant
- Lavabo, rangements et penderie dans chaque cabine
- Deux cabinets de toilette avec douche
- Deux WC électriques séparés
- Séjour avec cuisine aménagée, poste de pilotage intérieur, deux grands toits ouvrants
- Dînette transformable en lit double
- Propulseur d'étrave
- En Irlande, les deux cabines avant peuvent être aménagées en lit double ou deux ou trois lits simples

Pénichette Classique®

L'authentique Pénichette®, tout confort et facile à manœuvrer

Son poste de pilotage surélevé aux 2/3 arrière et son large toit ouvrant offrent une visbilité optimale.

De 2 à 7 personnes selon les modèles.

Compacte & maniable

Idéale pour les novices, vous apprendrez rapidement à manœuvrer comme un véritable capitaine.

Les équipements à bord

- Moteur diesel de 37 CV
- Prise allume-cigare (12 V) sur le tableau de bord et prise 230 V disponible dans le salon (si branchement à quai)
- Eau froide ou chaude sous pression. Eau chaude produite par un chauffe-eau à gaz ou par le moteur
- Chauffage à air chaud pulsé assurant en toute saison un réel confort
- Cuisine équipée d'un réfrigérateur, d'un four, d'une table de cuisson (2 ou 3 feux), d'un évier et de rangements divers. Le matériel de cuisson et la vaisselle sont fournis à bord
- Literie et serviettes
- Passerelle
- Radio-lecteur CD

Pénichettes® 935/935W

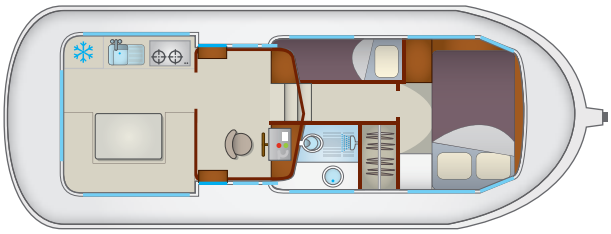

PRINCIPALES CARACTÉRISTIQUES

Longueur : 9,30 m - Largeur : 3,10 m

Tirant d'air : 2,50 m - Tirant d'eau : 0,65 m - Eau potable : 430 L

Gazole : 250 L - Consommation moteur : 3,0 L/h

Hauteurs intérieures : avant 1,82 m - arrière 1,85 m - centre 1,91 m

Bon confort 2/3 personnes
jusqu'à 5 personnes

- Idéale pour un couple ou un couple et un enfant
- À l'avant, cabine avec lit double, penderie et rangements
- Au centre, un lit simple dans le couloir
- Cabinet de toilette avec douche, lavabo et WC électrique
- À l'arrière, séjour avec cuisine aménagée et banquette transformable en lit double
- Poste de pilotage surélevé, grand toit ouvrant

Pénichettes® 1107W

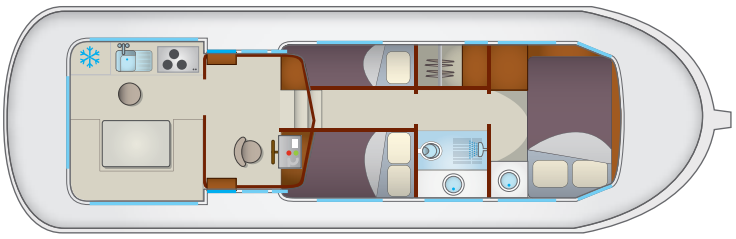

PRINCIPALES CARACTÉRISTIQUES

Longueur : 11 m - Largeur : 3,10 m

Tirant d'air : 2,50 m - Tirant d'eau : 0,65 m - Eau potable : 430 L

Gazole : 250 L - Consommation moteur : 3,5 L/h

Hauteurs intérieures : avant 1,82 m - arrière 1,85 m - centre 1,91 m

Bon confort 4/5 personnes
jusqu'à 7 personnes

- Idéale pour les familles
- À l'avant, cabine avec lit double, lavabo et rangements
- Cabinet de toilette avec douche, lavabo et WC électrique
- Cabine centrale avec lit double et lit simple
- Penderie et rangements dans le couloir
- À l'arrière, séjour avec cuisine aménagée et banquette transformable en lit double
- Poste de pilotage intérieur surélevé, grand toit ouvrant

Pénichettes® 1106FB

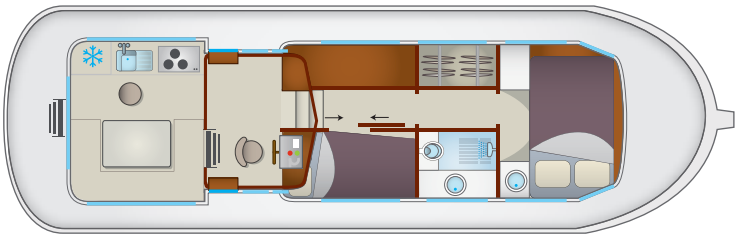

PRINCIPALES CARACTÉRISTIQUES

Longueur : 11 m - Largeur : 3,10 m

Tirant d'air : 2,70 m - Tirant d'eau : 0,65 m - Eau potable : 430 L

Gazole : 250 L - Consommation moteur : 3,5 L/h

Hauteurs intérieures : avant 1,82 m - arrière 1,85 m - centre 1,91 m

Pilotage intérieur et extérieur

Bon confort 4 personnes
jusqu'à 7 personnes

- À l'avant, cabine avec lit double, lavabo et rangements
- Cabinet de toilette avec douche, lavabo et WC électrique
- Penderie et rangements dans le couloir
- Cabine centrale avec lit double trapézoïdal et, sur demande une couchette superposée. Ou bien aménagement identique à celui de la P.1107W
- À l'arrière, séjour avec cuisine aménagée et banquette transformable en lit double
- Poste de pilotage intérieur surélevé, et pilotage extérieur

Linssen Grand Sturdy 34.9

Confort, design, fiabilité : le meilleur du yachting

Depuis 2014, Locaboat Holidays vous propose une nouvelle flotte de bateaux Linssen, référence européenne de la navigation de plaisance. Le modèle Linssen Grand Sturdy 34.9GS, aux lignes élégantes et facile à manœuvrer, offre un confort de navigation remarquable. Ses deux cabines doubles permettent d'accueillir deux couples d'amis ou une famille.

Jusqu'à 6 personnes.

Le système "Easy Sleep"

Le système "Easy sleep" vous permet d'accueillir jusqu'à 2 personnes supplémentaires à bord.
Il vous suffit simplement de tirer votre canapé pour le transformer en un confortable sommier 2 places.

Les petits détails qui font la différence

- Propulseurs d'étrave et de poupe
- Pont supérieur en teck équipé de mobilier extérieur et d'un bimini
- Courant 230 V à bord (branchement à quai)
- Sortie audio sur le pont
- Nombreux rangements dans les cabines et le salon
- Indicateur de profondeur et de température de l'eau sur le poste de pilotage
- Moustiquaires amovibles dans les cabines

BIMINI SUR TOUS LES BATEAUX

Linssen Grand Sturdy 34.9

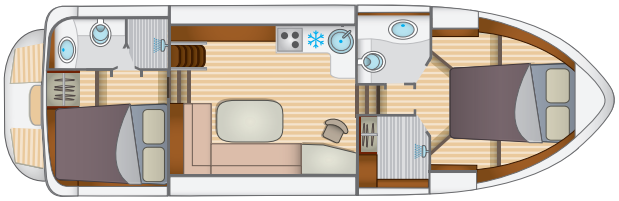

PRINCIPALES CARACTÉRISTIQUES

Longueur : 10,70 m - Largeur : 3,40 m

Tirant d'air : 2,48 m - Tirant d'eau : 1,00 m - Eau potable : 440 L

Gazole : 240 L - Consommation moteur : 5 L/h (avec jauge)

Hauteurs intérieures : avant 1,83 m - arrière 1,87 m - centre 1,95 m

Grand confort 4 personnes
jusqu'à 6 personnes

- Yachts en acier. Propulseurs d'étrave et de poupe
- 2 cabines doubles - 2 douches et 2 toilettes
- Grand cabriolet ou bimini sur le pont supérieur avec finition en teck selon la région
- Poste de pilotage en extérieur sur le pont
- Circuit 230 V (2000 W)
- La cuisine est équipée d'un réfrigérateur, d'une table de cuisson 3 feux inox, un évier en acier et rangements divers
- Radio - CD avec port USB
- Chauffage à air pulsé

Europa

Élégant yacht tout équipé

L'Europa dispose d'un double poste de pilotage extérieur/intérieur pour un confort de navigation unique. Son intérieur spacieux offre un large espace de vie agréable.
Son deck arrière ravira les pêcheurs et baigneurs.

Jusqu'à 8 personnes.

Parfait pour les baignades dans les lacs

Les équipements à bord

- Moteur de 50 CV (E.300 et E.500), 65 CV (E.400 et E.600) ou 85 CV (E.700)
- Propulsion hydraulique
- Propulseur d'étrave (et de poupe pour l'E.700)
- Prises 230 V (courant de bord et prise de quai) et prise 12 V
- Espace média avec radio, écran, lecteur CD, MP3 et DVD sur les modèles E.400, E.600 et E.700
- Chauffage par air pulsé
- Dans chaque cabinet de toilette, douche, WC électrique, lavabo et sèche-cheveux
- Douchette de pont avec eau chaude et froide
- Moustiquaires à certaines fenêtres
- Cuisine équipée : gazinière 4 feux, four et grill, réfrigérateur 160 L avec compartiment congélation. Le matériel de cuisson et la vaisselle sont fournis à bord
- Literie et serviettes

BIMINI SUR TOUS LES BATEAUX

Europa 300

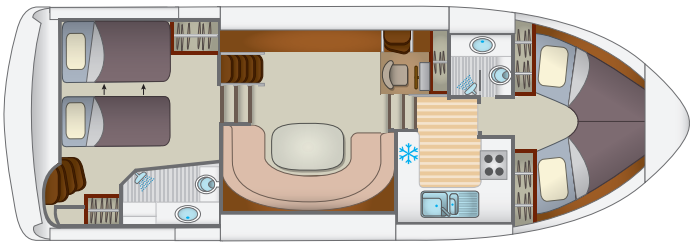

Grand confort 4 personnes
Jusqu'à 6 personnes

- Deux grandes cabines, lit double ou deux lits simples à l'arrière, deux lits simples à l'avant, chacune équipée d'un cabinet de toilette séparé avec douche et WC électrique
- Prise 230 V
- Large flying bridge
- Douchette de pont
- Propulseur d'étrave

PRINCIPALES CARACTÉRISTIQUES

Longueur : 10,55m - Largeur : 3,81 m

Tirant d'air : 3,05 m - Tirant d'eau : 0,97 m - Eau potable : 400 L

Gazole : 350 L - Consommation moteur : 4,8 L/h

Hauteurs intérieures : avant 1,90 m - arrière 1,95 m - centre 1,92 m

Pilotage intérieur et extérieur

Europa 400

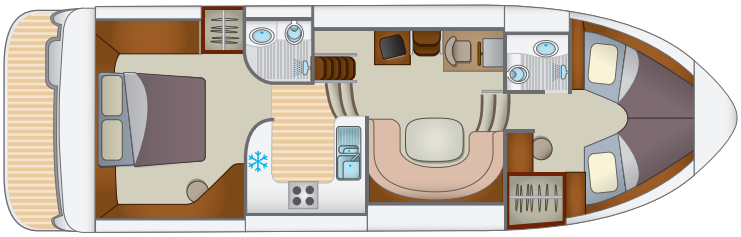

Grand confort
4 personnes

- Deux grandes cabines, lit double à l'arrière, deux lits simples à l'avant, chacune équipée d'un cabinet de toilette séparé avec douche et WC électrique
- Vaste séjour et cuisine aménagée
- Large Flying Bridge aménagé avec lavabo et mini frigo
- Propulseur d'étrave
- Douchette de pont

PRINCIPALES CARACTÉRISTIQUES

Longueur : 12,95 m - Largeur : 3,84 m

Tirant d'air : 3,05 m - Tirant d'eau : 0,82 m - Eau potable : 370 L

Gazole : 370 L - Consommation moteur : 4,8 L/h

Hauteurs intérieures : avant 1,90 m - arrière 1,95 m - centre 1,92 m

Pilotage intérieur et extérieur

Europa 500

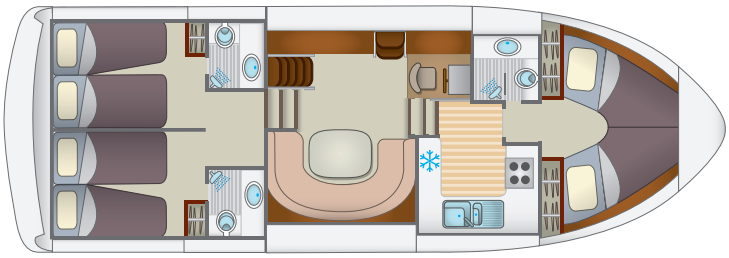

PRINCIPALES CARACTÉRISTIQUES

Longueur : 11,90 m - Largeur : 4,00 m

Tirant d'air : 3,05 m - Tirant d'eau : 1,07 m - Eau potable : 400 L

Gazole : 350 L - Consommation moteur : 4,8 L/h

Hauteurs intérieures : avant 1,90 m - arrière 1,95 m - centre 1,92 m

Pilotage intérieur et extérieur

Grand confort 6 personnes

Jusqu'à 8 personnes

- Deux cabines avec lit double ou deux lits simples à l'arrière, une cabine avec deux lits simples à l'avant, chacune équipée d'un cabinet de toilette séparé avec douche et WC électrique
- Vaste séjour et cuisine aménagée avec canapé convertible en lit double
- Prise 230 V
- Large flying bridge
- Douchette de pont
- Propulseur d'étrave

Europa 600

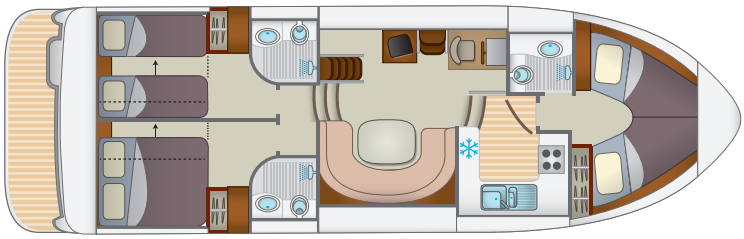

PRINCIPALES CARACTÉRISTIQUES

Longueur : 12,95 m - Largeur : 3,84 m

Tirant d'air : 3,05 m - Tirant d'eau : 0,82 m - Eau potable : 370 L

Gazole : 370 L - Consommation moteur : 4,8 L/h

Hauteurs intérieures : avant 1,90 m - arrière 1,95 m - centre 1,92 m

Pilotage intérieur et extérieur

Grand confort

6 personnes

- À l'arrière, deux cabines avec lit double ou deux lits simples, chacune équipée d'un cabinet de toilette séparé avec douche et WC électrique
- À l'avant, cabine deux lits simples avec cabinet de toilette séparé, douche et WC électrique
- Vaste séjour et cuisine aménagée
- Large Flying Bridge aménagé avec lavabo et mini frigo
- Douchette de pont
- Propulseur d'étrave

Europa 700

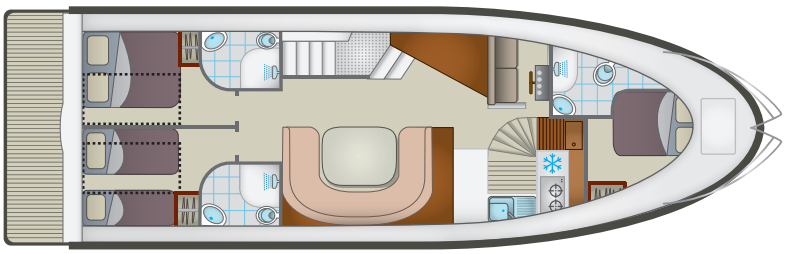

PRINCIPALES CARACTÉRISTIQUES

Longueur : 14 m - Largeur : 4,30 m

Tirant d'air : 3,20 m - Tirant d'eau : 0,85 m - Eau potable : 1 800 L

Gazole : 500 L - Consommation moteur : 5 L/h

Hauteurs intérieures : avant 2,04 m - arrière 2,04 m - centre 2,04 m

Pilotage intérieur et extérieur

Confort maximum

6 personnes

- 20 % d'espace en plus que sur la E.600
- À l'arrière 2 cabines avec lit double ou 2 lits simples, au choix, équipées d'un cabinet de toilette séparé avec douche et WC
- Grand séjour et cuisine aménagée
- Cabine avant double équipée d'un cabinet de toilette séparé avec douche et WC
- Prise électrique 230 V (branchement à quai), huit prises dans le salon
- Large Flying Bridge aménagé avec lavabo et mini frigo
- Propulseurs d'étrave et de poupe

L'essentiel à savoir

LOCATION SANS PERMIS

En France, Locaboat Holidays a reçu l'agrément par les autorités pour la location de ses bateaux SANS PERMIS. Après l'initiation à la navigation et les instructions d'usage, il vous sera délivré un permis pour la durée de votre croisière. **En Hollande, en Irlande et en Italie,** aucun permis n'est exigé. **En Allemagne,** une vaste région est navigable sans permis. Seuls Berlin et ses alentours, bien que la navigation soit aisée, nécessitent un permis intérieur pour certains pays d'origine (voir pages Allemagne du catalogue).

NAVIGATION

Les itinéraires conseillés ont été calculés sur la base de 8 km/h sur canal et 10 km/h sur rivière. Avec les Pénichettes®, ces vitesses permettent de préserver l'état des berges et des ouvrages d'art. Les temps donnés tiennent compte du passage des écluses (15 à 20 minutes) et des ponts, mais pas des attentes habituelles ou exceptionnelles. Le stationnement se fait où vous voulez, quand vous voulez, sauf interdiction spécifique. Les piquets d'amarrage à bord du bateau (en France uniquement) vous offrent une grande liberté. Les ports aménagés ou les simples haltes peuvent également vous accueillir sur votre parcours : services parfois payants. En Allemagne vous pourrez également mouiller dans une baie abritée pour une nuit en pleine nature. Dans tous les pays il est formellement interdit de s'amarrer aux arbres.
Le personnel des bases peut vous donner des instructions relatives à certains points du parcours auxquelles vous serez tenu de vous conformer (voir également nos informations dans les pages « destinations » de ce catalogue).

PASSAGE DES ÉCLUSES

Passer les écluses est un moment privilégié de votre croisière. Vous pouvez bavarder avec l'éclusier ou l'éclusière, parfois acheter des produits du terroir, rencontrer d'autres plaisanciers avec qui échanger de bonnes adresses ou tout simplement profiter de cette halte pour observer l'ambiance locale et le paysage. Les manœuvres exigent que l'équipage soit composé d'au moins deux personnes agiles.

OUVERTURE ET FERMETURE DES ÉCLUSES

En France, les écluses sont gratuites. Elles sont ouvertes généralement de 9h à 19h avec une pause d'une heure pour le déjeuner. Elles ferment certains jours fériés tels que le 1er mai, le 14 juillet et le 1er novembre. Quelques exceptions toutefois : aucune fermeture en Bretagne, Camargue, Lot, Baïse, Latéral à la Garonne, Roanne à Digoin.
Le 14 juillet, ouverture sur le Canal du Midi, en Alsace Lorraine, sur le canal des Vosges, dans les Ardennes, et en Bourgogne.
Les écluses sont généralement automatiques ou manœuvrées par un éclusier. Certaines écluses sur les canaux sont à manœuvrer par le plaisancier, d'autres sont automatisées ; leur franchissement est simple.
Notre personnel d'accueil vous donnera toutes les informations au moment du départ.
En Irlande et en Allemagne, les écluses sont ouvertes tous les jours. **En Hollande,** les écluses et les ponts sont en service complet entre le 15/04 et le 15/10. Certains ouvrages sont payants. **En Italie,** la navigation est possible tous les jours sur les lagunes. Sur le Sile, le Po et La Brenta certains ouvrages observent des jours de fermeture. Ils vous sont signalés dans le Guide du Capitaine.

QUELQUES LACS

Le Bassin de Thau dans le sud de la France, le lac Müritz et le Plauer See en Allemagne, les grands lacs d'Irlande ainsi que la Lagune de Venise ne peuvent être empruntés par vent supérieur à force 3 Beaufort. Notre personnel à la base de départ est compétent pour vous informer et vous donner toutes les instructions.

CRUES

Seules les rivières sont sujettes aux crues de printemps et plus rarement à l'automne. Ces crues peuvent nous contraindre à vous faire naviguer sur canal uniquement ou à changer la base de départ sans entraîner l'annulation du séjour. **Il est nécessaire de se tenir informé de l'état de ces cours d'eau avant le départ.**

TRAVAUX AUX OUVRAGES

Certaines voies d'eau observent une période de « chômage » destinée aux travaux d'entretien. Souvent les travaux sont effectués en hiver, parfois ils sont programmés durant la saison de location. Les dates sont définitivement connues début mars. Certains travaux urgents peuvent devenir indispensables au dernier moment. Nous vous invitons à vous informer auprès de nos services de réservation.

JOURS DE DÉPART & DE RETOUR

Locaboat Holidays vous offre une grande souplesse d'accueil. **Plusieurs jours de départs sont proposés : les vendredi, samedi, et lundi. L'accueil a lieu entre 14 h et 18 h.**
Les temps d'initiation et d'inventaire sont inclus dans cette période. Le retour a lieu également les vendredi, samedi, et lundi entre 8 h et 9 h (Exemple : 1 semaine = 7 nuits du lundi 14-18h au lundi 8-9h). Le temps de location est habituellement d'une ou deux semaines mais vous pouvez aussi choisir 10 ou 11 jours, des mini- semaines de 4 jours, des week-ends prolongés ou non.

LOCATION DE VÉLOS

Les vélos sont confiés au chef de bord sous son entière responsabilité. Ils sont loués en bon état de fonctionnement, propres et munis d'un antivol. Le chef de bord doit vérifier l'état des vélos lors de leur prise en charge. Seuls les casques pour enfants sont fournis. La location est payable à la base le jour du départ. En cas de perte, vol ou dégradation, le loueur facturera au chef de bord, selon le tarif en vigueur affiché dans la base, les frais de remise en état, réparation ou remplacement du vélo. Le loueur décline toute responsabilité pour tout accident survenu avec un vélo loué ou confié du fait de la mauvaise utilisation ou de l'imprudence de l'utilisateur.

CROISIÈRES ALLER SIMPLE

Vous trouverez dans le Livre du Capitaine les informations concernant les moyens mis à votre disposition pour récupérer votre véhicule. Nous attirons votre attention sur le fait que le parcours Aller simple est un service supplémentaire qui ne peut être garanti du fait des aléas pouvant en affecter le déroulement. **De ce fait, une croisière Aller simple ainsi que son sens ne peuvent être définitivement confirmés que 48h avant le départ.**

ASSURANCES

Dans le prix du séjour sont comprises les assurances couvrant, en cas de sinistre du fait du bateau, les dommages au bateau et la responsabilité du pilote envers les tiers. Les locataires, leurs effets personnels ainsi que leur propre responsabilité civile ne sont pas assurés (voir nos conditions générales, Assurances et Caution).

3 façons de nous contacter

PAR TÉLÉPHONE

Les équipes Locaboat
sont à votre écoute au

+33(0) 3 86 91 72 72

PAR INTERNET

Par e-mail à info@locaboat.com
Sur notre site : www.locaboat.com

PAR COURRIER

en envoyant le bon de réservation
présent dans le guide des prix
à l'adresse ci-dessous

LOCABOAT holidays®
Le voyage est la plus belle destination

LOCABOAT HOLIDAYS

Port au bois BP 150

89303 Joigny cedex FRANCE

Tel. +33 (0)3 86 91 72 72

Fax +33 (0)3 86 62 42 41

www.locaboat.com

Crédits : A. Bron, J.Y. Govin-Sorel, L. Higel, P. Huggins, M. Lavaud, Leclercq, Lemaitre, D. Lerault, J.F. Macaigne, J.F. Mallet, B. Mera, B. Merz, A. Meyssonnier, J. Naegelen, R. Palomba, K. Pelou, A. Rehkopp, M. Schulte-Kellinghaus, E. Spiegelhalter, M. Sucha, E. Sweenay, Bouteville, Fotolia, Gettyimages, Dreamstime, OT Val d'Albret, Club Photo Châteaurenaud, OTSI, Château de Santenay, Imagerie d'Epinal, Office de tourisme Terres de Saône, OT Carcassonne, OT Venise, Élise Rebiffé, S.H.A.P, Tourism Ireland, Yannick Le Gal, David Beaudequin, Audrey Dénégnan, H. Witzel, M. Behrens & Sonja Weisner, Damien Lachas, Yvonne Schön.

Conception et création : Maetva & Agence Signe des Temps

papiers
Avec Ecofolio tous les papiers se recyclent.