

8,5 km | 2 h 20 mn

Dénivelé 220 m

Niveau de difficulté Moyen



Trivy - TV2

CIRCUIT DES ROCHES PLATES

En suivant ces sentiers, vous apprécierez l'harmonie des paysages tout en courbes ; équilibre de bois, prés, ruisseaux, étangs et collines ; solides maisons de granit rose. Lieu de passage - l'ancien nom, Triviaco, évoque un carrefour, Trivy est aussi un lieu de résidence apprécié. Son économie reste tournée vers l'élevage des « blanches », ces vaches charolaises que vous verrez avec leurs petits dans des prés bordés de haies vives. Son église se remarque par une belle abside romane du XIIe siècle. Curieusement, la nef n'est pas tournée vers l'orient. Au XIXe siècle, l'accroissement de la population nécessita l'agrandissement du bâtiment, et la belle abside devint transept...

Descriptif circuit

Les portes de l'église Saint-Germain sont ouvertes vous pourrez voir qu'elle comporte deux parties bien distinctes : un ancien bâtiment construit dans la première moitié du XIIIe siècle sous l'impulsion des moines de Cluny, orienté est-ouest ; et une construction datant de 1866 traversant perpendiculairement l'édifice roman qu'elle utilise comme une sorte de transept. De nombreuses sculptures de modillons attestent de l'ancienneté des bâtiments. À l'intérieur, il reste des traces d'anciennes peintures. Vous admirerez le toit en laves de l'ancien chœur. Tout au long du circuit vous croiserez des calvaires.

Au hameau "Les Brosses", le petit chemin ombragé vous guide vers les Roches plates (très fleuries au moment de la floraison des bruyères) dans les bois puis vers la Croix des Brosses ,point de vue sur le charolais , Suin, Dompierre-Les Ormes et au-delà ,par chance le Mont Blanc peut être aperçu . Après la côte, la descente qui vous ramènera au village, vous apprécierez les paysages verts qui nourrissent les vaches allaitantes.

Patrimoine remarquable:

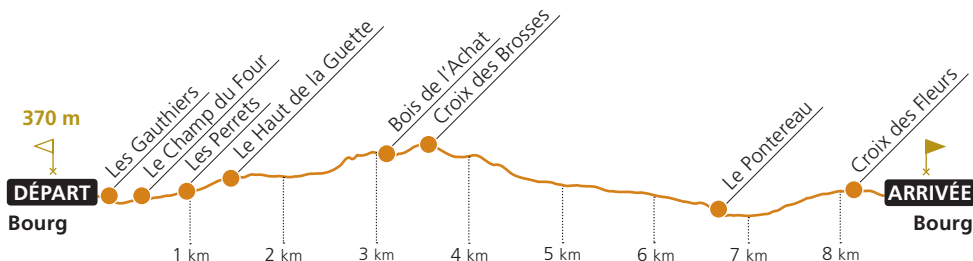
Eglise

Point de vue remarquable :

Point de vue Croix des Brosses (par beau temps vue sur le Mont blanc)

Élément naturel remarquable :

Roche granitique parsemée dans la forêt de l'Achat



ENTRE LES POTEAUX LES ITINÉRAIRES SONT BALISÉS (marquage par peinture ou autocollant en jaune. Les sentiers d'interprétation (sentiers nature) peuvent avoir un balisage particulier complémentaire.






BALISAGE OFFICIEL DE LA FÉDÉRATION FRANÇAISE DE RANDONNÉE PÉDESTRE

	Continuité	Mauvaise direction	Chang' de direction
Petite Randonnée (PR)			
Grande Randonnée (GR)			
Grande Randonnée de Pays (GRP)			

Trivy - TV2

CIRCUIT DES ROCHES PLATES

8,5 km
2h20mn

-  Patrimoine bâti
-  Patrimoine religieux
-  Point de vue remarquable
-  Curiosité

