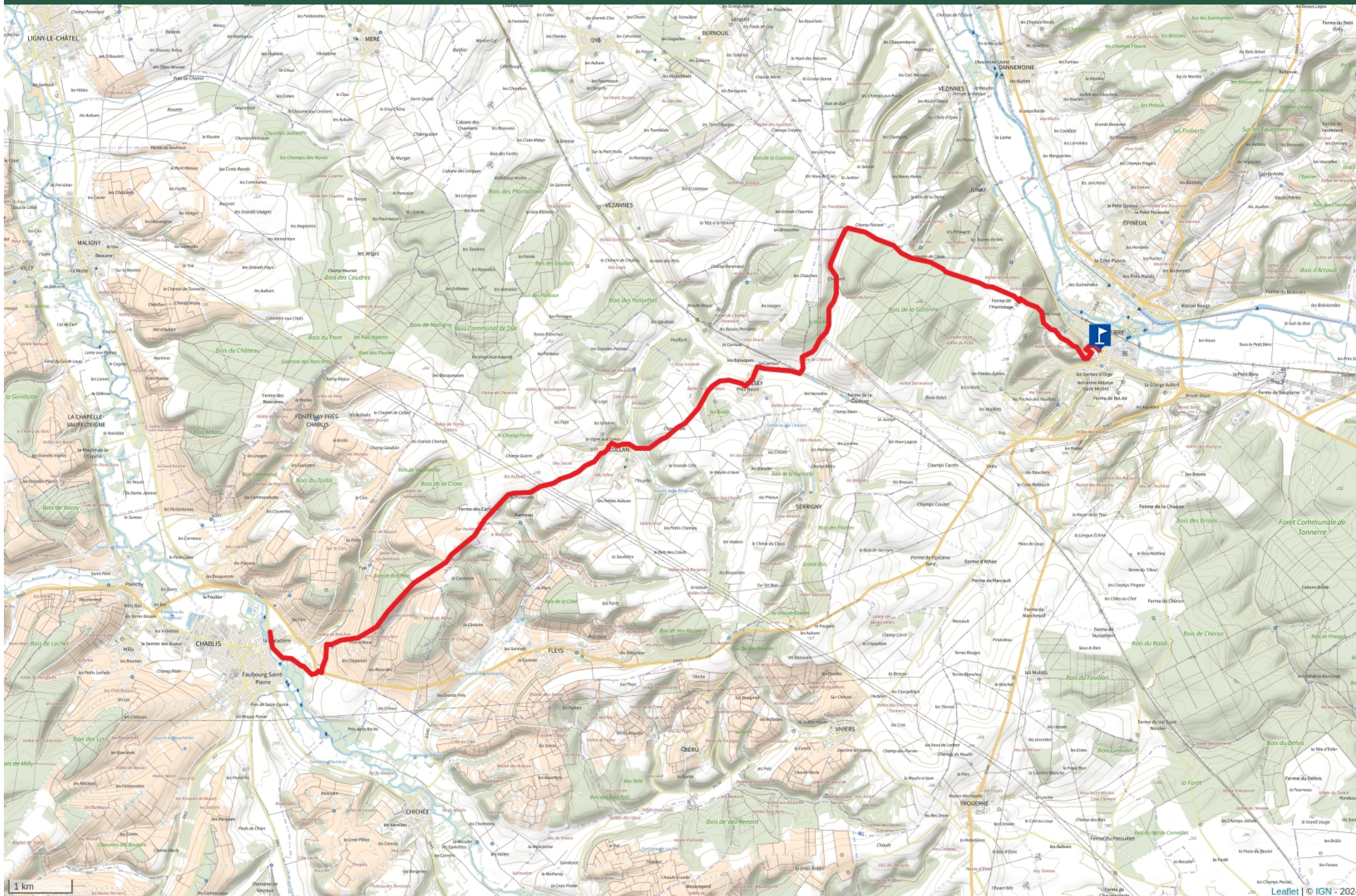


GRVP - DE TONNERRE À CHABLIS



Cet itinéraire est délivré après expertise par les comités départementaux. Il répond aux critères de qualité définis par la FFRandonnée. www.ffrandonnee.fr/la-federation/espace-professionnels/labellisation-des-itineraires-pr



Mise à jour le 11/12/23 par FFRandonnée Yonne et généré par www.ffrandonnee.fr

GRvP - De Tonnerre à Chablis


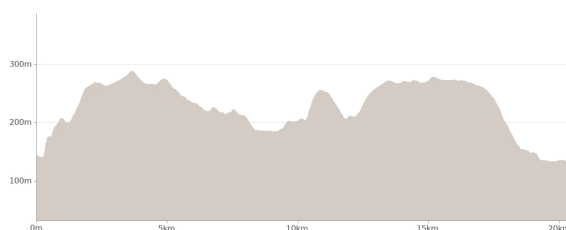
Proposé par : **FFRandonnée Yonne**

Validé par la FFRandonnée

"Ce PDF a été généré par la FFRandonnée, association regroupant divers clubs permettant l'accès aux randonneurs à des sentiers balisés"



© FFRandonnée



JEUDI 25 AVRIL 2024

Une étape de l'itinéraire "CULTURE ET ŒNOLOGIE EN BOURGOGNE", "FORTIFICATIONS DE VAUBAN DE NICE À PARIS EN PASSANT PAR BESANÇON".

Un des 7 itinéraires de "LA GRANDE RANDONNÉE VERS PARIS" (GRvP), proposés à l'occasion des Jeux olympiques et paralympiques de Paris 2024 par la Fédération française de la randonnée pédestre, du 11 Janvier au 12 Mai 2024, labellisée Terre de Jeux.

COTATIONS

Effort : 3/5

Cet itinéraire est délivré après expertise par les comités départementaux. Il répond aux critères de qualité définis par la FFRandonnée. www.ffrandonnee.fr/la-federation/espace-professionnels/labellisation-des-itineraires-pr



Mise à jour le 11/12/23 par FFRandonnée Yonne et généré par www.ffrandonnee.fr

Pour plus d'informations à propos des cotations, rendez-vous sur : <https://www.ffrandonnee.fr/randonner/securite/cotation-des-randonnees-pedestres>

1

Lat : 47.8563853 - Lng : 3.9734233 - Altitude : 142.34m

