

# Le village aux 3 collines

 Rupt-sur-Saône : Petite cité, grande Histoire !

Ancienne place forte ayant résisté à toutes les attaques depuis le 13<sup>e</sup> siècle, vous découvrirez le long de votre promenade un patrimoine architectural riche, témoin du passé agricole et viticole du village.

Jusqu'au 19<sup>e</sup> siècle, la vie économique de Rupt était intimement liée à la viticulture. Les vins blancs produits ici s'exportaient jusqu'en Alsace. Un des bâtiments mêmes du château est une cuverie datant des 15<sup>e</sup> et 17<sup>e</sup> siècles, où l'on écrasait le raisin et laissait fermenter le vin dans des caves réservées à cet usage. L'épidémie de phylloxéra en 1876 mènera à la disparition progressive des vignes sur les coteaux du village, ne laissant que le nom de certaines rues pour se souvenir de ce passé viticole.

Admirez la vue sur la Vallée de la Saône depuis le haut des collines du village.

Important : le château est une propriété privée ouverte aux visites libres uniquement à certaines dates et horaires. Merci de respecter les lieux.

 Rupt-sur-Saône : Small village, big History !

Former stronghold having resisted all attacks since the 13th century, you will discover along your walk a rich architectural heritage, witness of the agricultural and viticultural past of the village.

Until the 19th century, Rupt's economic life was closely linked to viticulture. The white wines produced here were exported to Alsace. One of the castle's very buildings is a winery partially dating from the 15th and 17th centuries, where the grapes were crushed and the wine was left to ferment in cellars reserved for this purpose. The phylloxera epidemic in 1876 led to the gradual disappearance of the vines on the village slopes, leaving only the names of certain streets to remember this wine-growing past.

Admire the view of the Saône Valley from the top of the village hills.

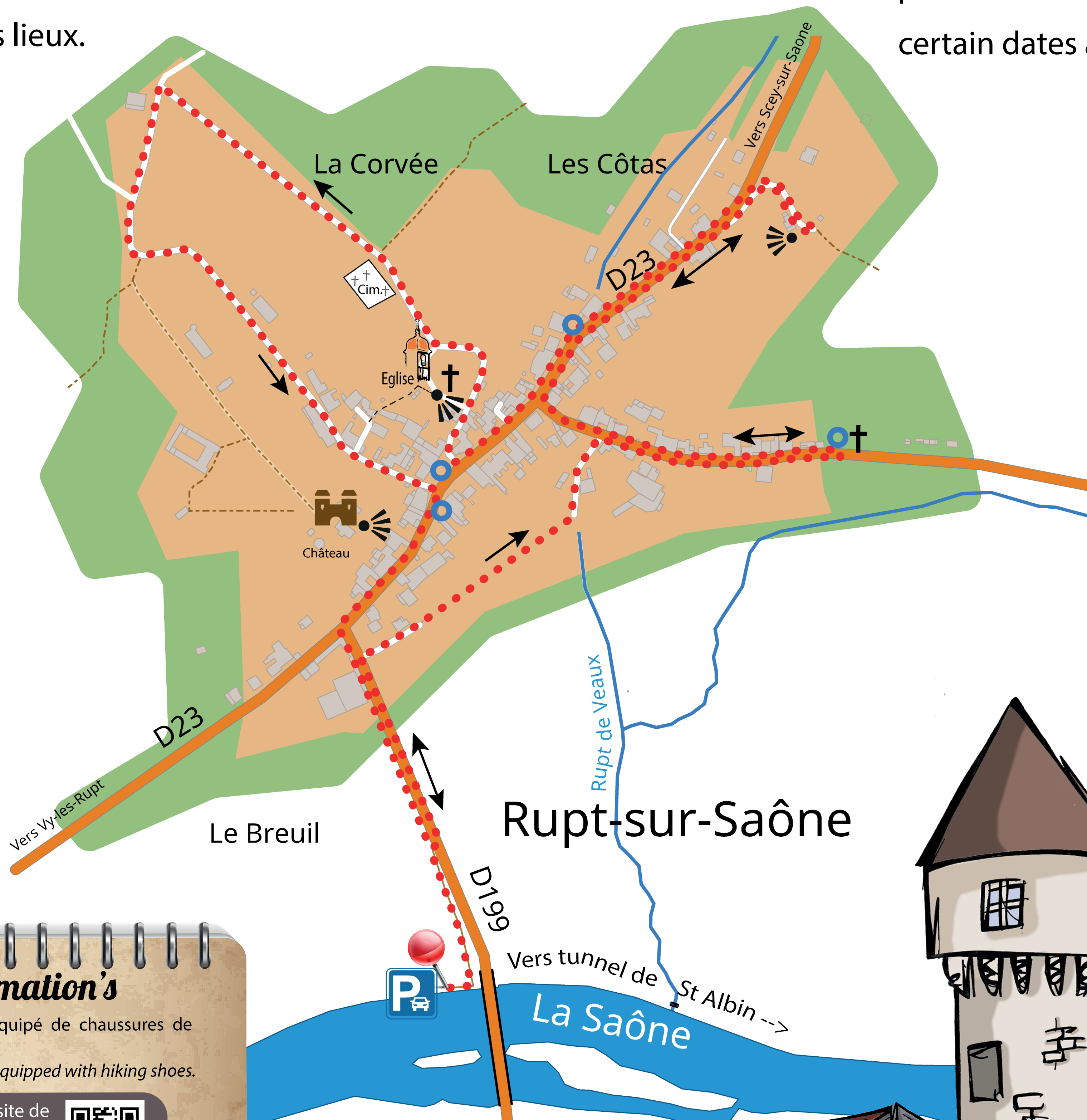
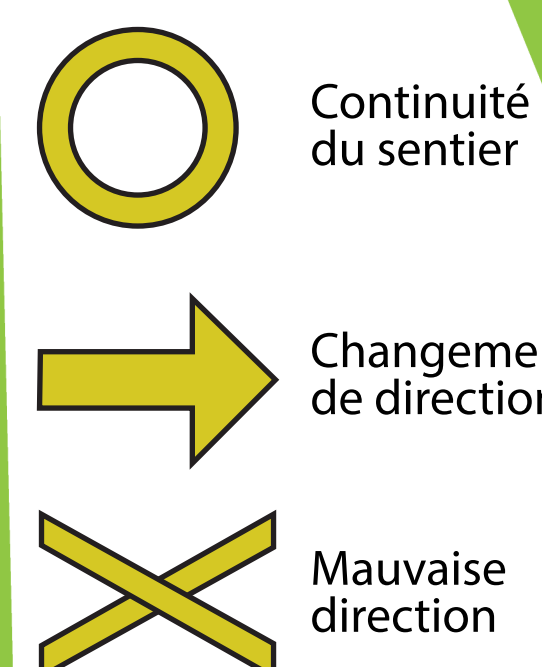
Important : the castle is a private property open to free visits only on certain dates and times. Please respect the place.



3,7 km

facile

1 h



### Légende

-  Vous êtes ici
-  Parking
-  Parcours du sentier
-  Château
-  Fontaine-lavoir
-  Calvaire

### Informations / Information's

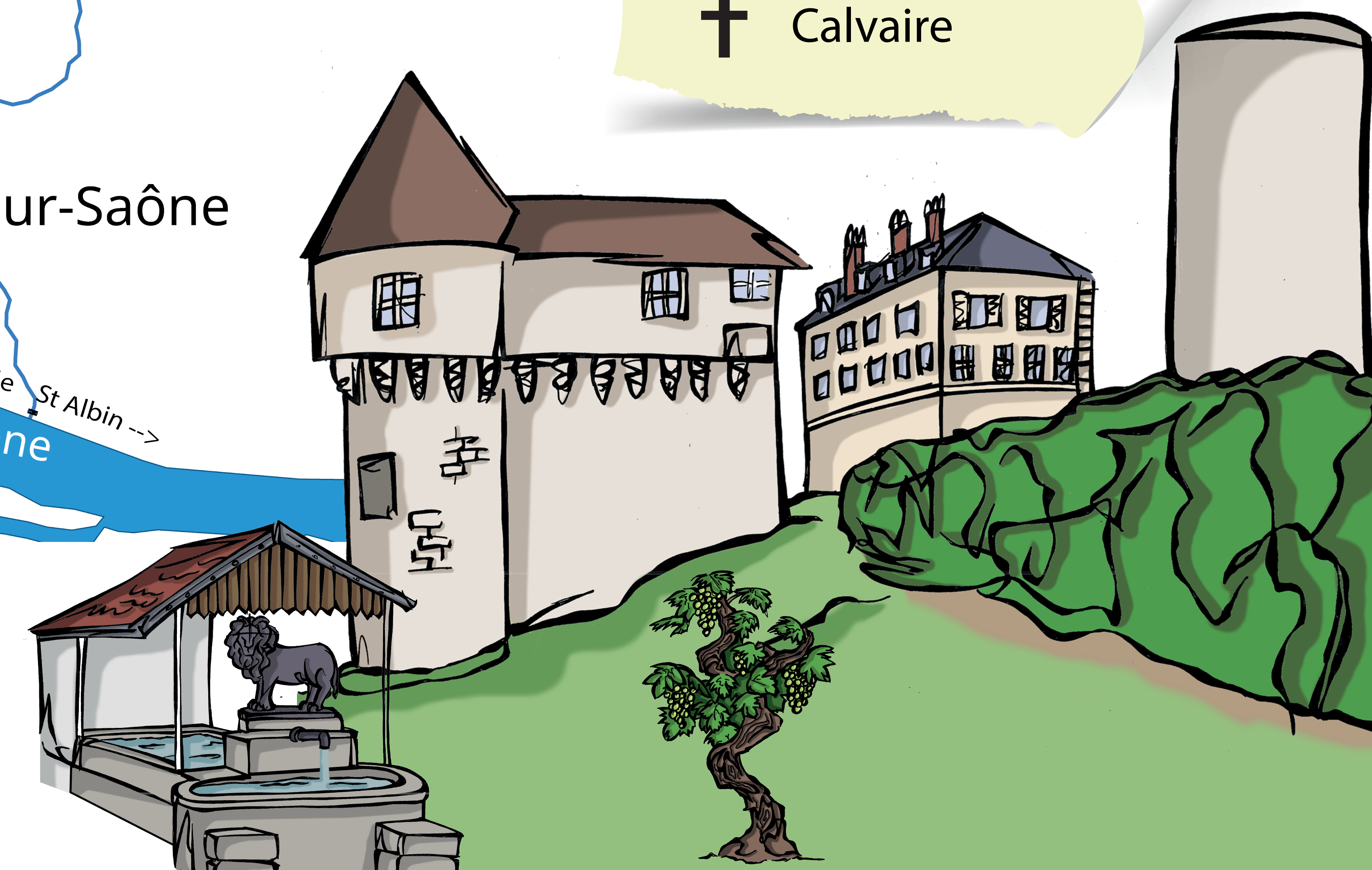
Le sentier est accessible à un public familial, équipé de chaussures de randonnée.  
The walking path is accessible to a family audience, equipped with hiking shoes.

Vous pouvez retrouver ce parcours sur le site de l'office de tourisme des Combes à la Saône.  
You can find this route on the website of the tourist office « des Combes à la Saône ».



Scanne moi  
Scanne me

				
Feux interdits <i>Fire prohibited</i>	Ne jetez pas vos déchets dans la nature <i>Do not litter</i>	Tenez vos chiens en laisse <i>Keep your dog on a leash.</i>	Sentier interdit en cas de grand vent <i>Path is forbidden in windy condition</i>	Numéro des secours <i>Emergency phone number</i>



Randonnée