



A VÉLO !

Du sud Morvan au Canal du Nivernais Liaisons gare à gare Luzy - Cercy-la-Tour

Faites l'aller en vélo et le retour en 18 mn par TER !

Des gares faciles d'accès, sans escaliers
Ouverture des portes au niveau du quai



	Longueur	Dénivelé cumulé	Temps
Liaisons gare à gare Cercy la tour - Luzy via La Loire-Charrin	64 km	Aller : +470m Retour : +540m	+ 3h

Retrouvez ce parcours et d'autres idées en scannant ce QR Code :



La liaison Sud vous conduit à Ternant, charmant village dont l'église expose deux retables du 15ème siècle. Le village de La Nocle-Maulaix vous charmera avec sa guinguette au bord de l'étang du « Moulin du Marnant » et son aire de loisirs avec baignade surveillée en été. Vous poursuivez en direction de Saint-Hilaire-Fontaine par Thareau en bord de Loire jusqu'à Charrin - vous êtes au cœur de la Réserve naturelle Loire bourguignonne ! Vos derniers coups de pédales vous conduisent à Verneuil où vous rejoignez le Canal du Nivernais jusqu'à Cercy-la-Tour.

Possibilité de raccourcir cette liaison via Fours et contempler la Grande Halle des Maîtres Verriers...

Le retour à Luzy se fait en train en 18 mn chrono !

RIVES
DU MORVAN
OFFICE DE TOURISME

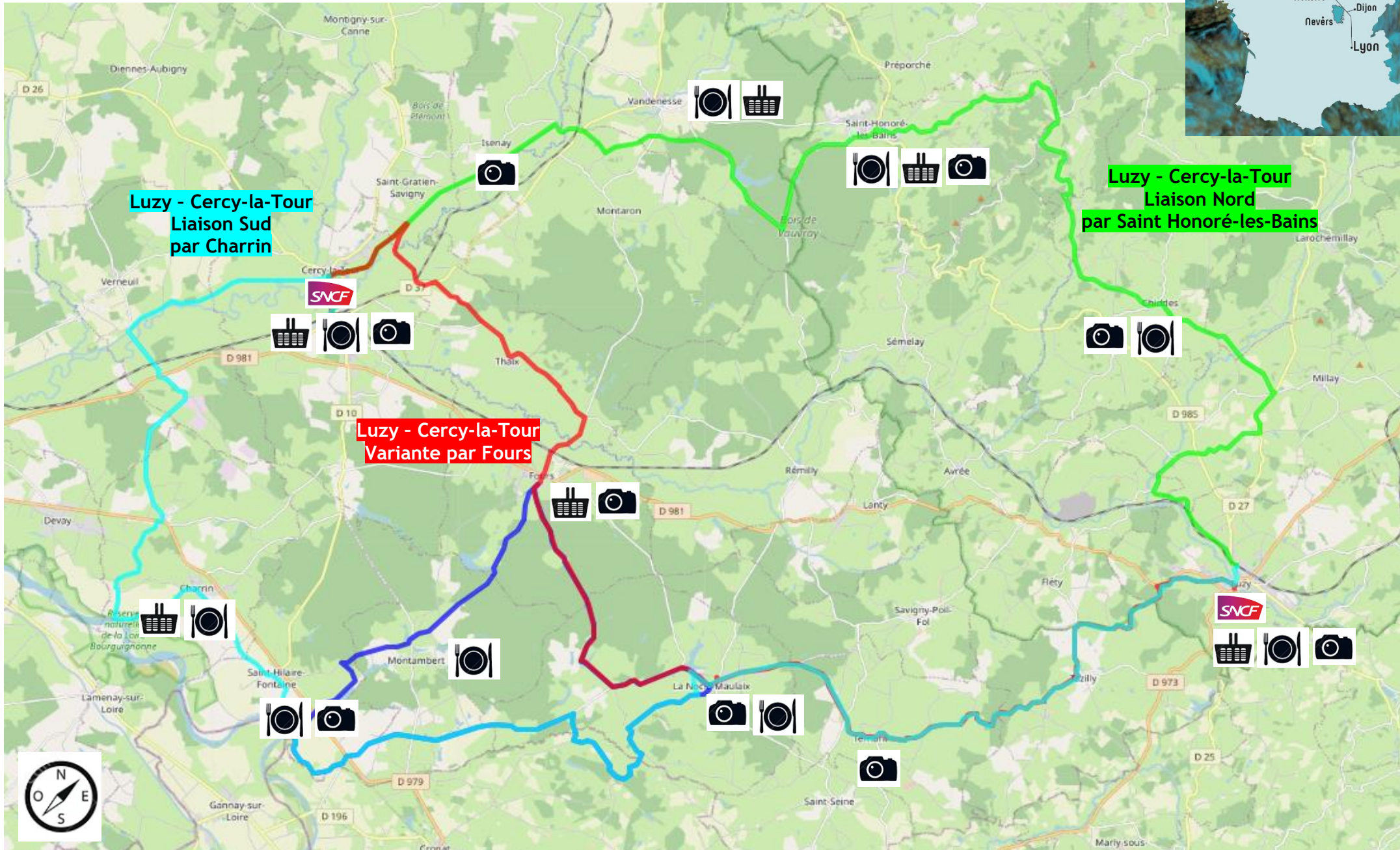
Office de Tourisme Rives du Morvan
13, rue Henri Renaud
58360 Saint-Honoré-les-Bains
03 86 30 43 10 - tourisme@rivesdumorvan.fr



SNCF
TER
BOURGOGNE
FRANCHE-COMTÉ

NIÈVRE
le département

Du sud Morvan au Canal du Nivernais

Liaison gare à gare Luzy -Cercy-la-Tour



 Restaurants  Commerces  Point d'intérêt touristique