

MÂCON-SAINT-JEAN-LE-PRICHE

Les hautes terrasses de la Saône



© Gael Fontany Ville de Mâcon

PROFIL PARCOURS VTT

Distance **20 KM**

Durée **1H 30** | Niveau **FACILE**

Dénivelé **156 M**

Ambiance **CARRIÈRE
FORÊT
AU FIL DE L'EAU**

**DÉPART MÂCON-SAINT JEAN-LE-PRICHE
PORT DE SAINT-JEAN**

Localisation GPS : 46.36186, 4.85321 | Alt. 174 m

Depuis Saint-Jean-le-Priche et son château, bel ouvrage de style Louis-Philippe construit vers 1840, le circuit file à l'est vers les bois de Naisse et de Marverat. Il offre un beau parcours en forêt ponctué de quelques zones de cultures et bocage, passe en balcon au-dessus des carrières de Saint-Martin-Belle-Roche avant d'atteindre celles de La Salle. Le retour par la Voie Bleue emprunte l'ancien chemin de halage dans l'ambiance paisible des berges de Saône.

À VOIR EN CHEMIN

- L'étang à Saint-Jean-le-Priche et son parc boisé de cèdres centenaires
- Château de Saint-Jean-le-Priche et ses perspectives paysagères
- La Fontaine, source et lavoir au lieu-dit "la Ferme Galopin"
- Table d'orientation et tour de Charbonnières
- Les carrières de Saint-Martin-Belle-Roche et La Salle
- La Saône et ses paysages changeants au fil des saisons
- La maison Frisoski à Saint-Jean-le-Priche
- Lavoir encastré dans une voûte sous la chaussée sur la promenade de Saône

APPELLATIONS VINS DE BOURGOGNE

Bourgogne, Bourgogne aligoté, Coteaux Bourguignons, Crémant de Bourgogne, Mâcon, Mâcon-Villages

PÉRIODE IDÉALE

Toute l'année

POINT DE VIGILANCE

Au départ de la randonnée, attention à la traversée de la RD 906

Attention aux périodes de crues de la Saône.

CONSEILS AUX RANDONNEURS

N'oubliez pas que l'espace est partagé par tous : agriculteurs, forestiers, chasseurs, promeneurs, vététistes, cavaliers.

N'effrayez pas les troupeaux, tenez vos chiens en laisse.

Équipez-vous de chaussures de marche et de vêtements appropriés aux conditions climatiques.

Respectez les cultures et les propriétés privées. Ne sortez pas des sentiers balisés.

Certains secteurs peuvent faire l'objet de réglementations environnementales particulières (sites classés, arrêté de protection de biotope, zone Natura 2000).

Ne laissez aucun débris dans la nature.

SECTEUR VITICOLE

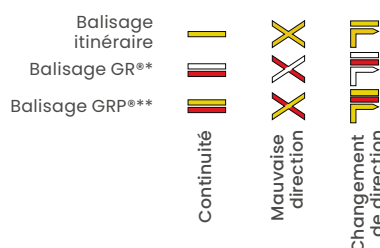
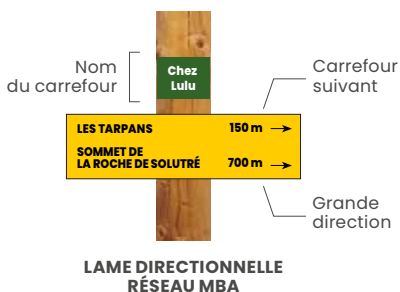
Vous allez entrer dans un environnement viticole privilégié, où des hommes travaillent ici tous les jours. Des traitements pour prévenir les maladies sont appliqués principalement d'avril à juillet.

Dans la mesure du possible, ces traitements sont réalisés en dehors des heures de forte fréquentation, mais les contraintes

météorologiques peuvent parfois obliger à déroger à cette règle. Si tel est le cas au moment de votre promenade, tenez-vous éloignés de la parcelle, le vigneron sera vigilant à ne pas vous exposer.

D'une manière générale, ne pénétrez pas dans les parcelles et sur la plupart des chemins de vignes non balisés, qui sont des

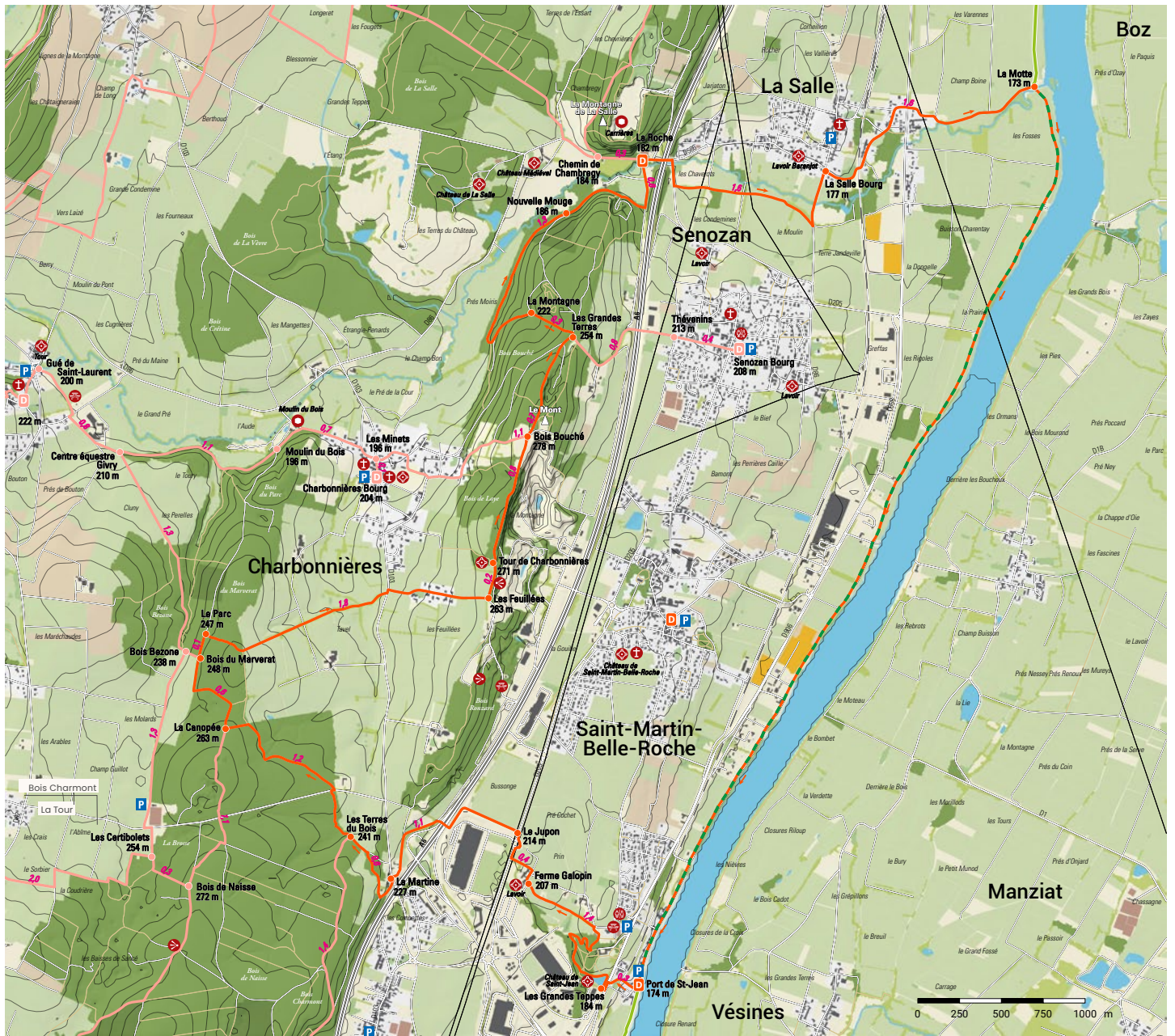
propriétés privées. Ne vous garez pas sur les pourtours et accès aux parcelles, les vigneron étant susceptibles de devoir y travailler à tout moment et de passer avec des engins agricoles.



Entre les poteaux les itinéraires sont balisés en jaune (marquage par peinture ou autocollant). Les sentiers d'interprétation peuvent avoir un balisage particulier complémentaire.

*GR® : Grande Randonnée

**GRP® : Grande Randonnée de Pays

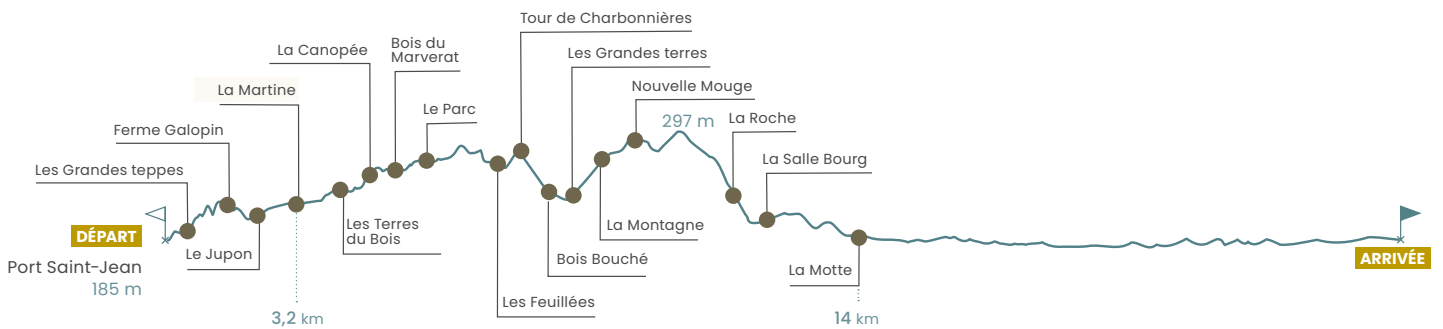


- | | | | | | |
|---------------------------------|--------------------|----------------------|--------------------|-----------|--------------------|
| Point de vue, belvédère | Curiosité | Camping | Réseau MBA | GRP | Office de Tourisme |
| Croix, église, chapelle | Patrimoine naturel | Table de pique-nique | Voie verte / bleue | GR76 | Départ randonnée |
| Patrimoine bâti et vernaculaire | Musée | Toilettes | | Carrefour | Parking |
| | | | | | Ligne électrique |

PROFIL PARCOURS

Distance **20 KM** | Dénivelé **156 M**

Les hautes terrasses de la Saône



MÂCON SUD BOURGOGNE TOURISME

1, place Saint-Pierre | 71000 Mâcon | 03 85 21 07 07
macon-tourisme.com



COFINANÇÉ
PAR L'UNION
EUROPÉENNE

