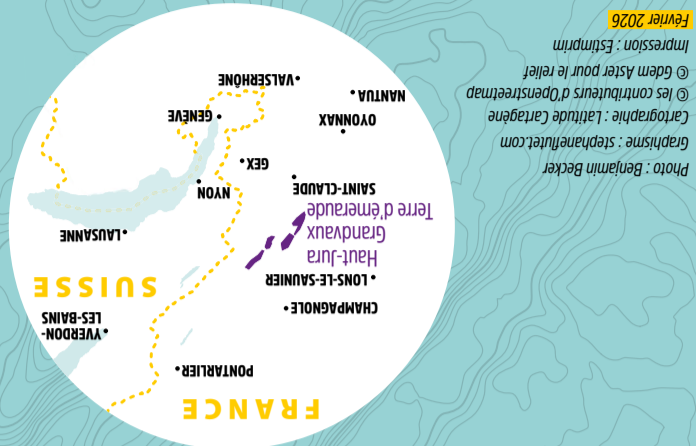


PLAN DES PISTES SKI DE FOND



Rejoignez-nous sur le site :
www.espace-nordique-jurassien.com
www.haut-jura-grandvaux.com
 Infos pratiques, état des pistes,
 cartes interactives, webcams...
 Office de Tourisme
 Haut Jura Grandvaux
 7 Place Simone Veil
 39150 ST LAURENT EN GRANDVAUX
 Tél : 03 84 60 15 25
 info@haut-jura-grandvaux.com



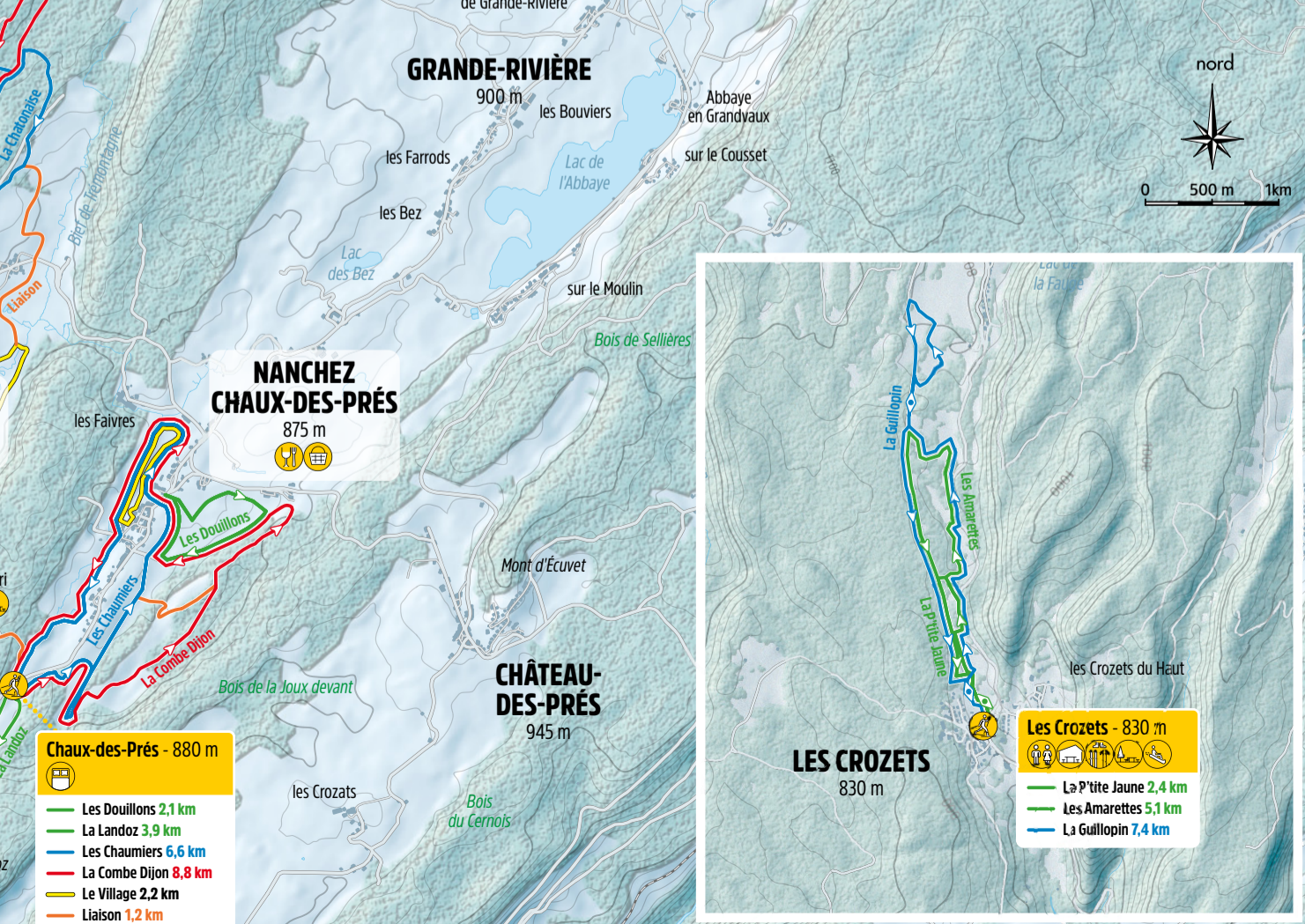
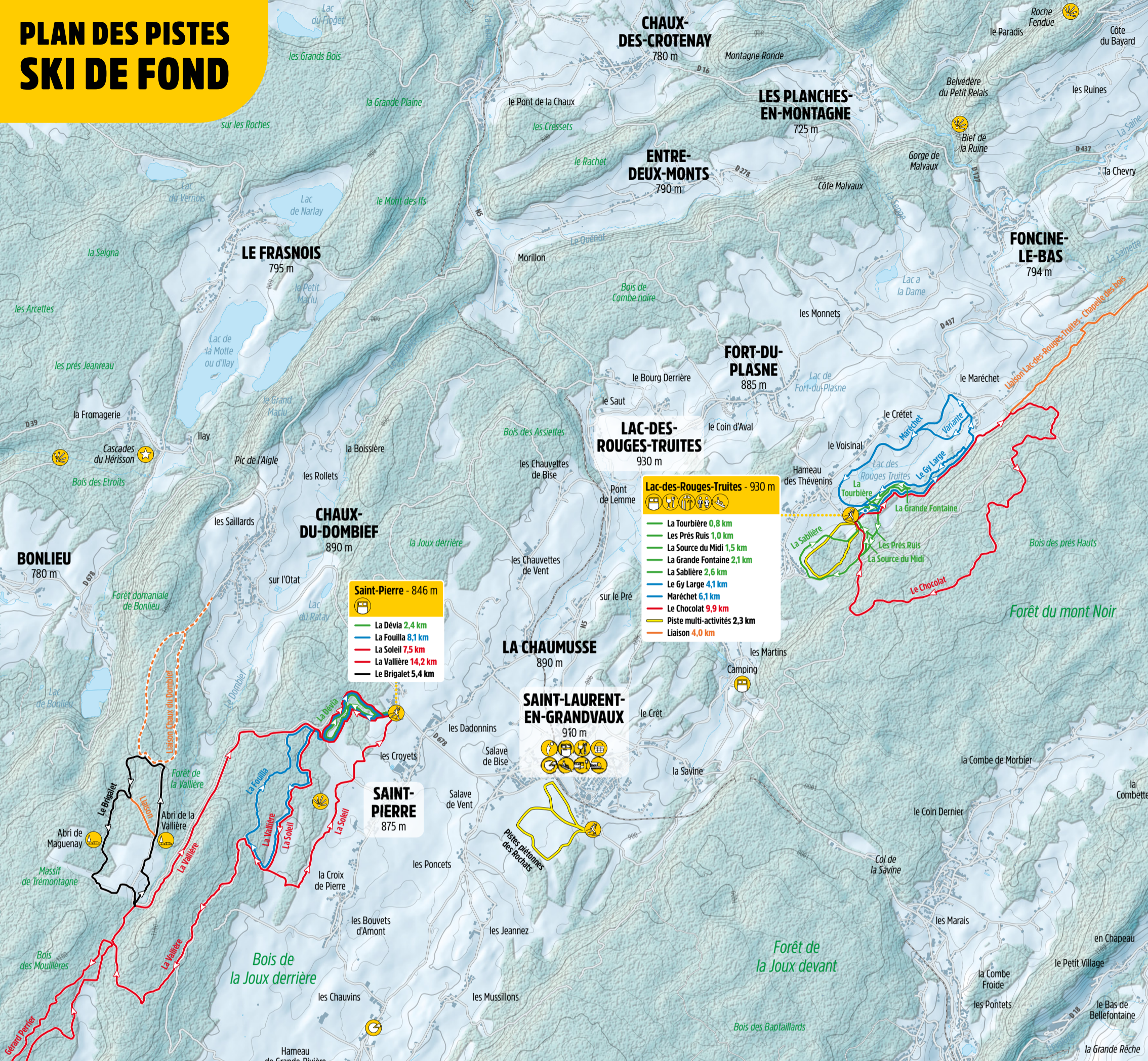
Plan des activités nordiques

HAUT-JURA GRANDVAUX

- Nanchez (Prénoval, Chaux-des-Prés)
- Saint-Laurent-en-Grandvaux
- Saint-Pierre - Trémontagne
- Lac des Rouges Truites
- Les Crozets



ESPACE A NORDIQUE JURASSIEN
 Ain • Doubs • Jura



ENSEMBLE CARIONS L'ESPRIT NORDIQUE!

POUR QUE LE NORDIQUE RESTE UN PLAISIR, RESPECTONS ENSEMBLE CES QUELQUES CONSIGNES !

- Pour accéder aux pistes je paye mon Pass
- En skating, j'évite les traces de classique
- Je ne skie pas en dehors des heures d'ouverture

Légende

- 16,6 km GJT ski
- Piste verte (facile)
- Piste bleue (moyen)
- Piste rouge (difficile)
- Piste noire (très difficile)
- Liaison
- Piste multi-activités
- Piste à double-sens
- Point de départ ski de fond
- Salle hors-sac
- WC public
- École de ski
- Éléments remarquables
- Commerce
- Fruitière
- Office de tourisme / Point accueil
- Poste de secours
- Arrêt bus
- Hébergement
- Table pique-nique
- Restaurant ou restauration rapide
- Espace ludique
- Ski alpin
- Piste nocturne
- Loueur, magasin spécialisé
- Piste de luge
- Point de vue
- Gare TER ou train régional

Secours

En priorité : appeler le 112
ou par SMS au 114

Informations pratiques

Infos pratiques, état des pistes, carte interactive, webcams, achat de pass nordiques...

www.espacenordiquejurassien.com



Recommandations générales

N'oubliez pas d'acheter votre Pass Nordique (redevance).

Merci de le présenter spontanément à tout contrôle.

Par votre contribution, vous participez à l'amélioration des services essentiels au départ des pistes : présence de personnel qualifié pour l'accueil, entretien des pistes, sécurité.

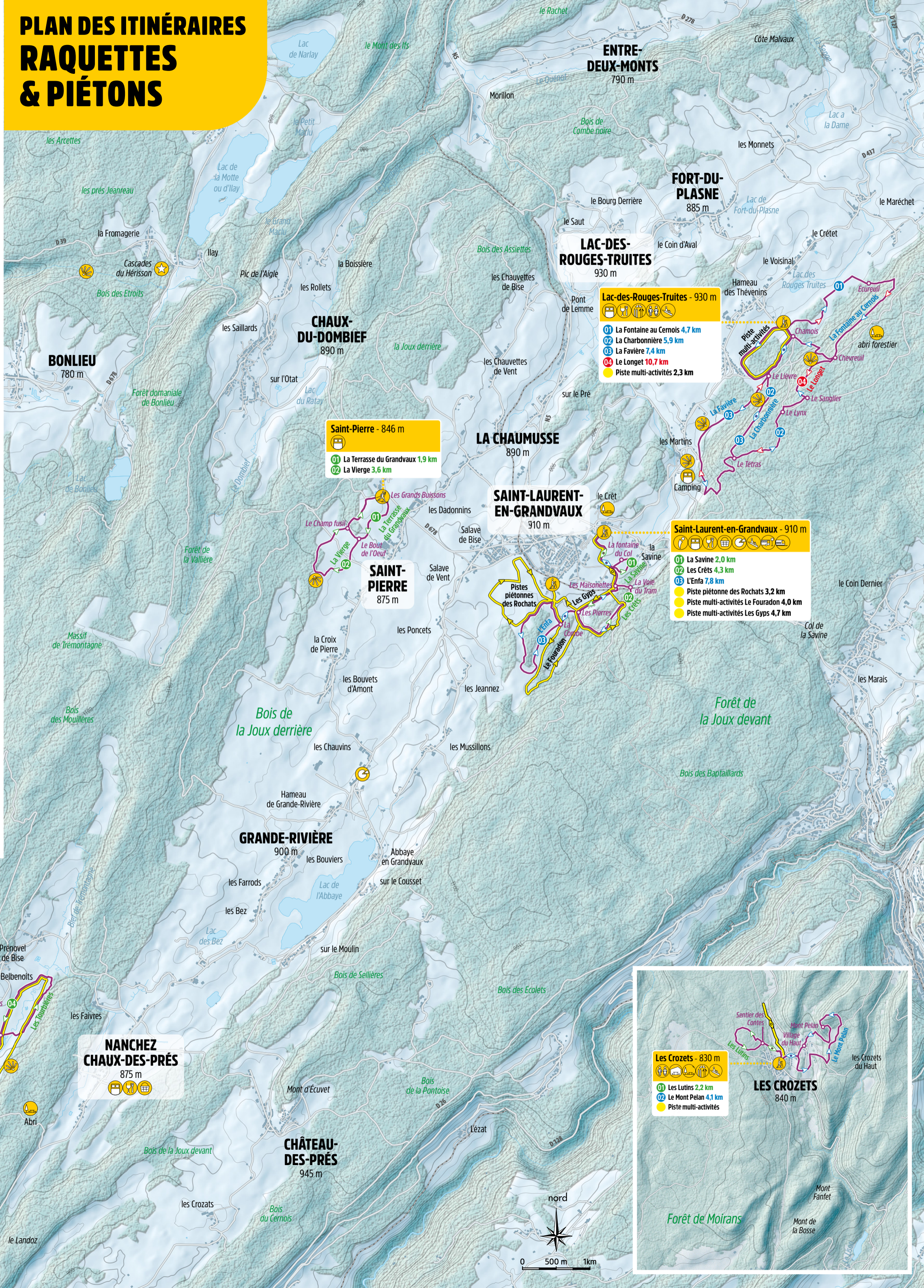
Les pistes de ski de fond sont réservées uniquement aux skieurs munis d'un Pass Nordique (interdits aux chiens, piétons, luges, raquettes). Seules les pistes piétonnes sont accessibles à tous.

- Évitez de partir seul.
- Respectez le sens des pistes et les consignes de balisage.
- Respectez l'environnement : remportez vos déchets avec vous, ne sortez pas des itinéraires balisés et respectez la flore et la faune.
- Ne surestimez pas vos possibilités.
- Renseignez-vous sur la météo avant votre départ, et prévoyez un équipement adapté.
- Sur les pistes, skiez sur la trace de droite et ne skiez pas en skating sur les traces.
- Dans les descentes, conservez une distance suffisante avec les personnes qui vous précèdent et laissez la priorité aux skieurs qui descendent.
- Sur les pistes, vous évoluez sous votre propre responsabilité.

Légende

- | | | |
|--|--|--|
| | | |
| | | |
| | | |
| | | |
| | | |
| | | |
| | | |
| | | |
| | | |
| | | |

PLAN DES ITINÉRAIRES RAQUETTES & PIÉTONS



Lac-des-Rouges-Truites - 930 m

- 01 La Fontaine au Cernois 4,7 km
- 02 La Charbonnière 5,9 km
- 03 La Favière 7,4 km
- 04 Le Longet 10,7 km
- Piste multi-activités 2,3 km

Saint-Pierre - 846 m

- 01 La Terrasse du Grandvaux 1,9 km
- 02 La Vierge 3,6 km

Saint-Laurent-en-Grandvaux - 910 m

- 01 La Savine 2,0 km
- 02 Les Crêts 4,3 km
- 03 L'Enfa 7,8 km
- Piste piétonne des Rochats 3,2 km
- Piste multi-activités Le Fouradon 4,0 km
- Piste multi-activités Les Gyps 4,7 km

Prénoval - Les Piards - 930 m

- 01 La Fosse à Yo 3,5 km
- 02 Les Auges 3,8 km
- 03 Les Tourbières 4,7 km
- 05 La Brire - raquettes 4,9 km
- Liaison Les Piards 2,2 km
- L'Arête 8,1 km

NANCHEZ CHAUX-DES-PRÉS - 875 m

Les Crozets - 830 m

- 01 Les Lutins 2,2 km
- 02 Le Mont Pelan 4,1 km
- Piste multi-activités

POUR QUE LE NORDIQUE RESTE UN PLAISIR, RESPECTONS ENSEMBLE CES QUELQUES CONSIGNES !

Je reste sur la piste qui m'est dédiée

Sur les pistes multi-activités, je partage la piste

Les chiens sont interdits sur les pistes de ski. Ailleurs, ils doivent être tenus en laisse

