



# DE BÈZE À BESSEY

Bourberain

Niveau de difficulté : **moyen**

Durée : **4 à 5h**

Longueur : **19 km**

Balisage : **jaune**

Dénivelé : **+ 137 m**




Lieu de départ : **église de Bourberain**



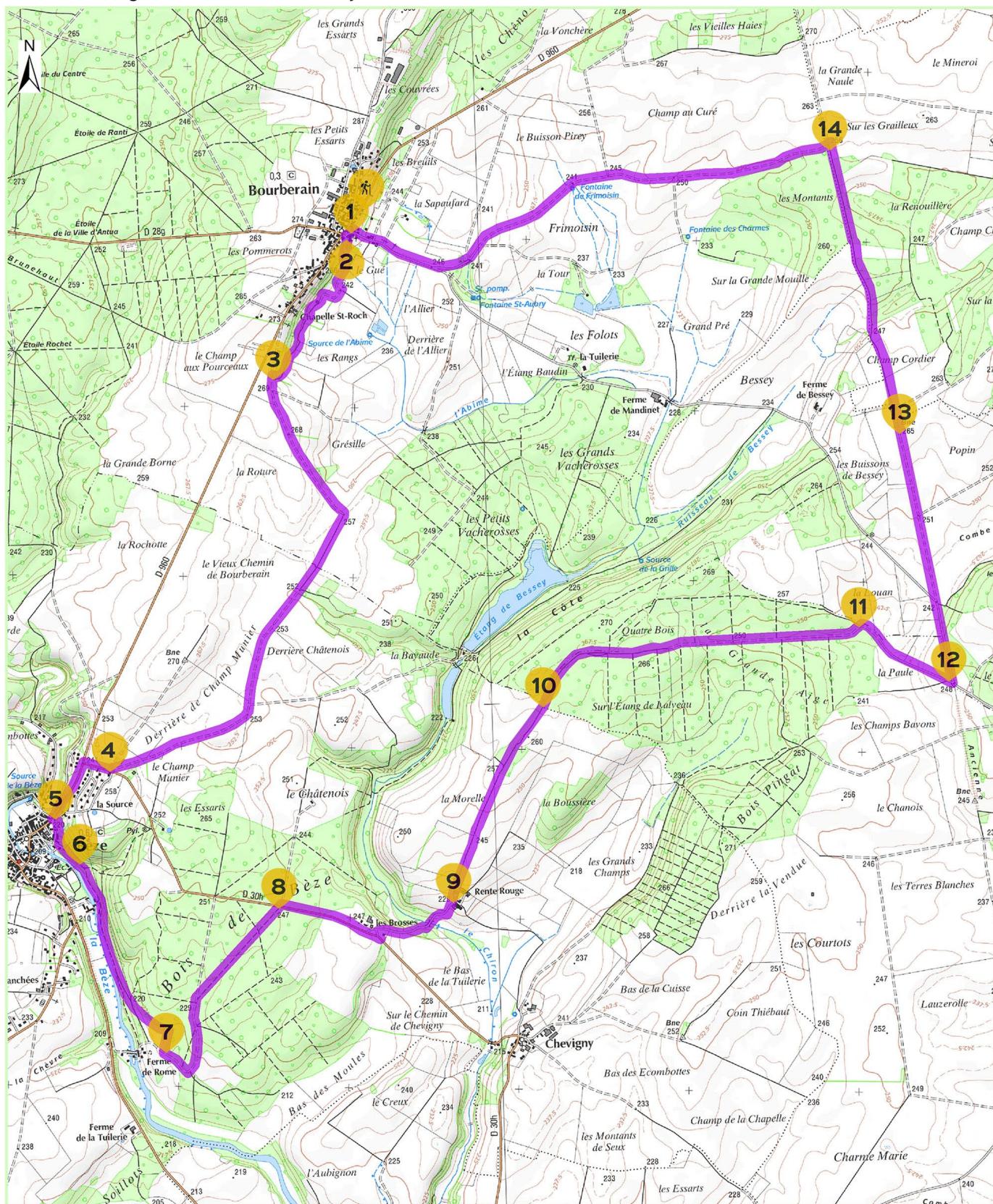
Vous pouvez retrouver le circuit complet en téléchargeant gratuitement notre appli, [Balades en Bourgogne](#), sur **App Store** et **Google Play Store**

# Circuit de Bessey

## Légende

-  **Départ**
-  **Circuit de randonnée**
-  **Balissage sur le terrain de couleur jaune**

Circuit de 19 km  
durée approximative de 4 à 5h





# DE BÈZE À BESSEY

## DESCRIPTIF DU CIRCUIT

En période de chasse, se renseigner à l'Office National des Forêts

Possibilité de parking sur la place en face de la mairie.

01. **Départ de l'église**, descendre la rue de La Ruellotte sur 200 m, jusqu'au chemin à droite qui longe le bas du village.
02. **Continuer tout droit sur 800 m** et remonter jusqu'à l'intersection avec le chemin blanc.
03. **Prendre à gauche direction Bèze** en suivant le chemin principal desservant les chams sur 2.8 km jusqu'à l'intersection avec la D30.
04. **À droite, direction Bèze**, en descendant jusqu'à la D960 prendre à gauche en descendant la rue du Mont sur 400 m pour arriver rue des Vieux Murs.
05. **Monter les escaliers** pour suivre le cheminement dominant le village jusqu'à la place.
06. **Longer le cimetière et continuer** le sentier surplombant la rivière. Descendre jusqu'au moulin et passer tout droit entre les bâtiments. Continuer sur 800 m le sentier bordant la rivière jusqu'à l'intersection avec le chemin de la Ferme de Rome.
07. **Prendre à gauche sur 250 m**, puis encore à gauche dans la forêt en suivant la ligne forestière sur 150 m. Longer la sommière sur 90 m puis prendre à droite la ligne forestière sur 800 m pour arriver sur la D30h.
08. **À droite suivre la route sur 600 m** jusqu'au hameau des Brosses puis à gauche, et descendre en direction de la Ferme de la Rente Rouge (500 m).
09. **À la ferme, remonter le chemin agricole**, passer le petit bosquet et aller jusqu'à la lisière de la forêt (1.3 km).
10. **(Ce point est proche de l'étang de Bessey)**. Continuer tout droit sur 2 km le chemin forestier et sortir de la forêt.
11. **Prendre à droite le chemin goudronné** sur 600 m jusqu'à l'intersection avec une autre route.
12. **Prendre à gauche direction Bourberain sur 500 m**, puis au virage, aller tout droit sur la « Voie Romaine » empierrée sur 1.2 km jusqu'à l'intersection. (Boucle 3 et 4).
13. **Continuer tout droit, direction Bourberain**, sur 1.6 km pour arriver à une intersection.
14. **Prendre à gauche, direction Bèze – Bourberain**, puis tout droit sur le chemin agricole (2.5 km) jusqu'à la route et rejoindre le village de Bourberain.