



CIRCUIT CANOT ET CANAL

Montbard

Niveau de difficulté : **moyen**

Durée : **3h40**

Longueur : **13 km**

Balisage : **jaune**



Lieu de départ : **Place de la Gare**



Vous pouvez retrouver le circuit complet en téléchargeant gratuitement notre appli, [Balades en Bourgogne](#), sur **App Store** et **Google Play Store**

Circuit Canot et Canal

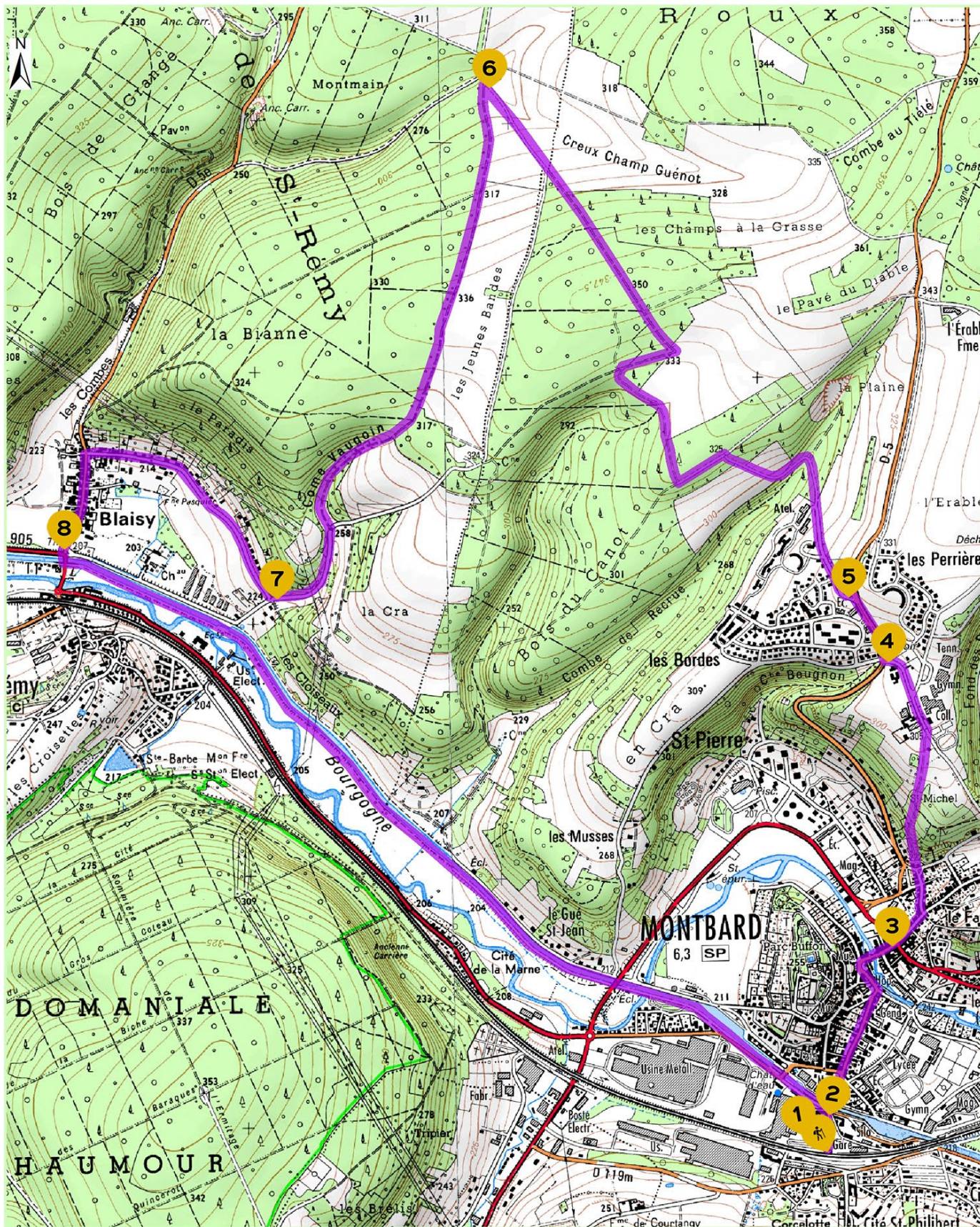
Légende

-  **Départ**
-  **Circuit de randonnée**
-  **Balissage sur le terrain de couleur jaune**

Circuit de 13 km
durée approximative 3h40

- Bonne direction 
- Tournez à gauche 
- Tournez à droite 
- Mauvaise direction 

0 250 500 Mètres



« Scan25 © »
Copyright © IGN
Copyright © GeoBourgogne
"reproduction interdite"
"Licence étendue n°2009 - CISE29-32"



Sentier inscrit au
Plan Départemental des Itinéraires
de Promenade et de Randonnée



CIRCUIT CANOT ET CANAL

DESCRIPTIF DU CIRCUIT

Cette balade vous emmènera de Montbard à Saint-Rémy en découvrant les quartiers du Faubourg et des Bordes : ces quartiers sur les hauteurs de la ville font partie des plus anciens. Celui des Bordes vous permettra notamment de profiter d'un superbe point de vue sur la ville qui a vu naître Buffon, célèbre naturaliste dont on peut encore admirer les travaux dans le Parc qui porte son nom. Une fois arrivé à Saint-Rémy, dont un des points d'intérêt est son Monastère de rite byzantin, vous prendrez la route du retour en longeant les berges du Canal de Bourgogne.

Ce cours d'eau artificiel a connu un bel essor au 19ème siècle et a été très utilisé pour le commerce mais aujourd'hui il est totalement dédié à la plaisance. Vous croiserez sans doute de nombreux bateaux et de tout aussi nombreux touristes à vélo qui apprécient tant ces anciens chemins de halage aménagés en véloroute.

À éviter en période de chasse

LE PARCOURS

- 01.** Stationnement parking de la gare. Départ place Henri Vincenot (devant la gare et l'Office de Tourisme). Prendre l'avenue Maréchal Foch face à la gare.
- 02.** Franchir le rond-point et le pont du canal de Bourgogne. Poursuivre avenue Aline Gibez, rue d'Abrantès, place Buffon, rue Anatole Hugot jusqu'aux feux tricolores.
- 03.** Traverser la rue Voltaire et suivre la rue du Faubourg sur environ 150 m. Tourner à gauche rue de la Fontaine. Traverser la rue Saint-Michel pour emprunter le chemin en escalier qui grimpe sur le plateau. A l'extrémité du chemin, tourner à gauche rue Jean Rostand. Passer devant l'entrée du collège Pasteur et continuer jusqu'à la D5.
- 04.** Traverser la D5 (prudence) et la longer en montant sur 300 m (traverser le jardin public et le grand carrefour).
- 05.** Prendre à gauche la rue du Général de Gaulle qui dessert l'ESAT. Cette rue se transforme en chemin à l'entrée du bois. Suivre le balisage jaune sur 2 km pour traverser la combe de Recrue et le bois du Canot. A la sortie du bois suivre la direction « Saint-Rémy, 4,4 km ».

- 06.** Au carrefour suivant prendre la direction « Saint-Rémy 4 km ». Longer le bois et descendre la combe Vaugoin.
- 07.** Aux premières maisons de Saint-Rémy, prendre à droite la rue des Juifs puis à gauche la rue de Blaisy jusqu'au Canal de Bourgogne.
- 08.** Franchir le pont du canal et prendre à gauche la véloroute pour regagner le quai Philippe Bouhey à Montbard et le point 2. Retour au point de départ par l'avenue Foch