



CHEMIN DES CINQ CROIX

Épagny

Niveau de difficulté : **moyen**

Durée : **3h**

Longueur : **9.5 km**

Balisage : **jaune**

Dénivelé : **80 m**



Lieu de départ : **place de la mairie**



Vous pouvez retrouver le circuit complet en téléchargeant gratuitement notre appli, [Balades en Bourgogne](#), sur **App Store** et **Google Play Store**

Chemin des cinq croix

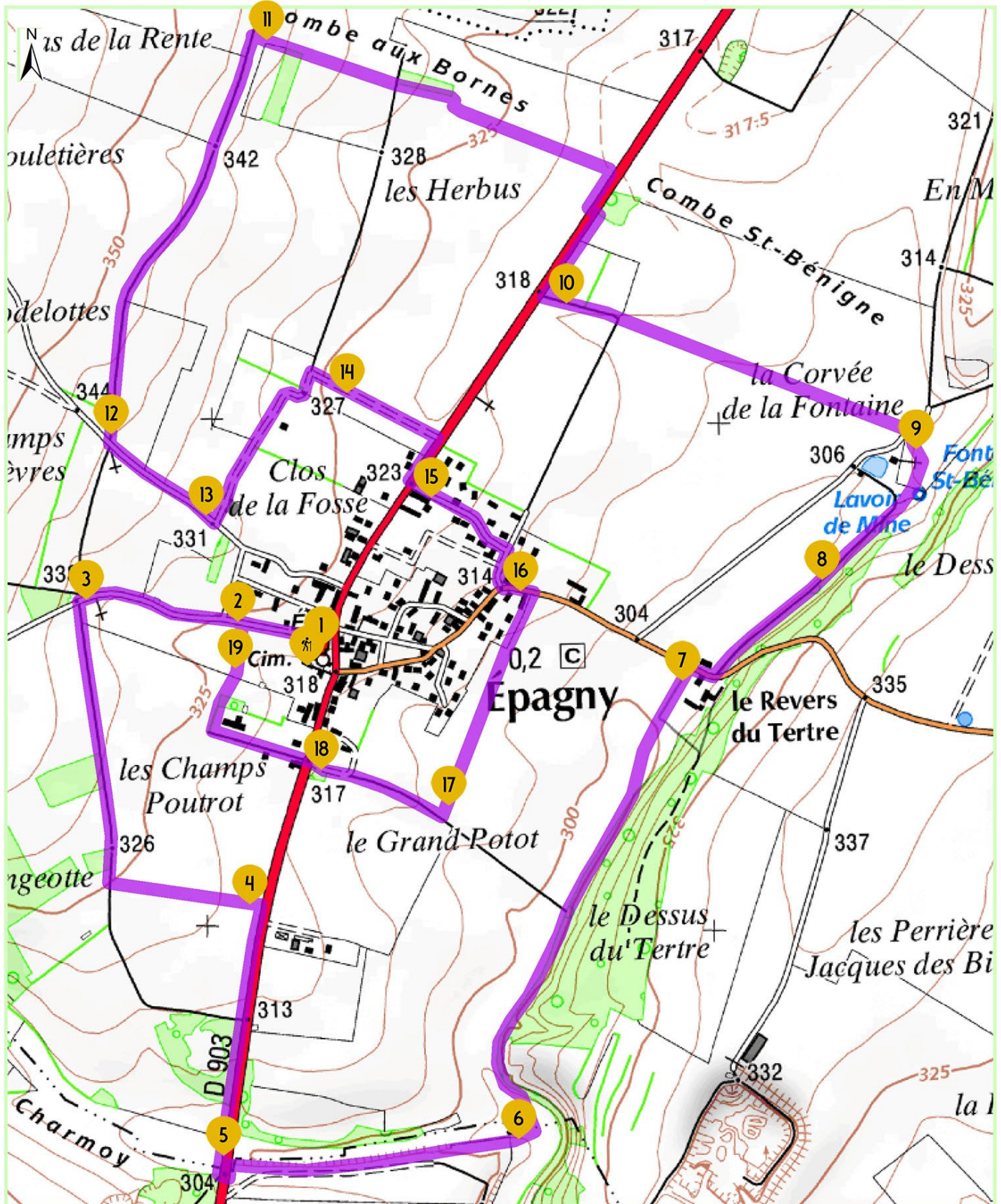
Légende

-  Circuit de randonnée
-  Balisage sur le terrain de couleur jaune

Circuit de 9,5 Km
durée approximative 3h



0 250 500 Mètres





CHEMIN DES CINQ CROIX

DESCRIPTIF DU CIRCUIT

01. Depuis le parking de la mairie, prendre la rue du cimetière puis tourner à gauche rue du Bois.
02. À l'intersection, continuer tout droit sur 300 mètres environ.
03. Après la croix, tourner à gauche. Emprunter le chemin entre les champs, au bout de 600 mètres, bifurquer à gauche en direction de la route principale (RD 903).
04. Arrivé au niveau de la route départementale, tourner à droite. Prendre ensuite à gauche pour traverser la route.
05. Continuer sur le chemin d'en face.
06. Tourner à gauche. Vous passerez à proximité d'une réserve naturelle située sur votre droite.
07. Arrivé au niveau d'une ferme ancienne (située à droite), longer la route (RD 3d) à droite, puis au niveau des barrières en bois tourner à gauche en direction de la fontaine Sainte-Bénigne. La ferme en agriculture biologique mène de nombreuses actions au sein du réseau école en herbe.
08. Longer un chemin arboré jusqu'à la fontaine Saint-Bénigne, une agréable aire de pique-nique vous y attend.
09. Contourner la fontaine puis emprunter le chemin d'en face longé par des plantations de haies.
10. Continuer tout droit jusqu'à la route principale (RD 903). Arrivé au niveau de la route, emprunter le chemin qui longe la route sur votre droite puis prendre en face.
11. Arrivé à l'intersection, tourner à gauche pour continuer le chemin des Cinq Croix. À droite, une liaison est possible avec le Chemin du Tilia situé sur la commune de Chaignay.
12. Continuer sur ce chemin pendant 900 mètres environ. Arrivé à l'intersection où se situe la croix, tourner à gauche puis continuer sur 250 mètres.
13. Passer devant des bâtiments agricoles puis prendre ensuite le chemin sur votre gauche. Celui-ci prend ensuite la direction d'un lotissement récent sur la droite.
14. Le chemin rejoint le chemin des herbues (lotissement). Arrivé à la route principale (RD 903), prendre à droite sur quelques mètres puis tourner à gauche dans la rue de la Grande Ruelle.

15. Continuer la rue de la Grande Ruelle jusqu'à un petit rond-point. À cette intersection tourner à gauche dans la rue de l'église.
16. Quelques mètres plus loin, après une habitation tourner à droite pour emprunter le chemin sous le four.
17. Arrivé à l'intersection continuer sur le chemin sous le four à droite.
18. Traverser la route principale (RD 903) pour rejoindre la ruelle d'en face.
19. Le sentier rejoint ensuite une intersection où se situe un grand arbre. À l'intersection, tourner à droite rue du Bois. Rejoignez enfin le parking à droite rue du cimetière.