



AU CŒUR DES GRANDS CRUS DE BOURGOGNE

Morey-Saint-Denis

Difficulté :

Durée : 1h45

Longueur : 5 km

Balisage : rouge

Dénivelé : + 140 m




Lieu de départ : parking salle des Fêtes, le Cellier de Dionysos, place Saint-Vincent



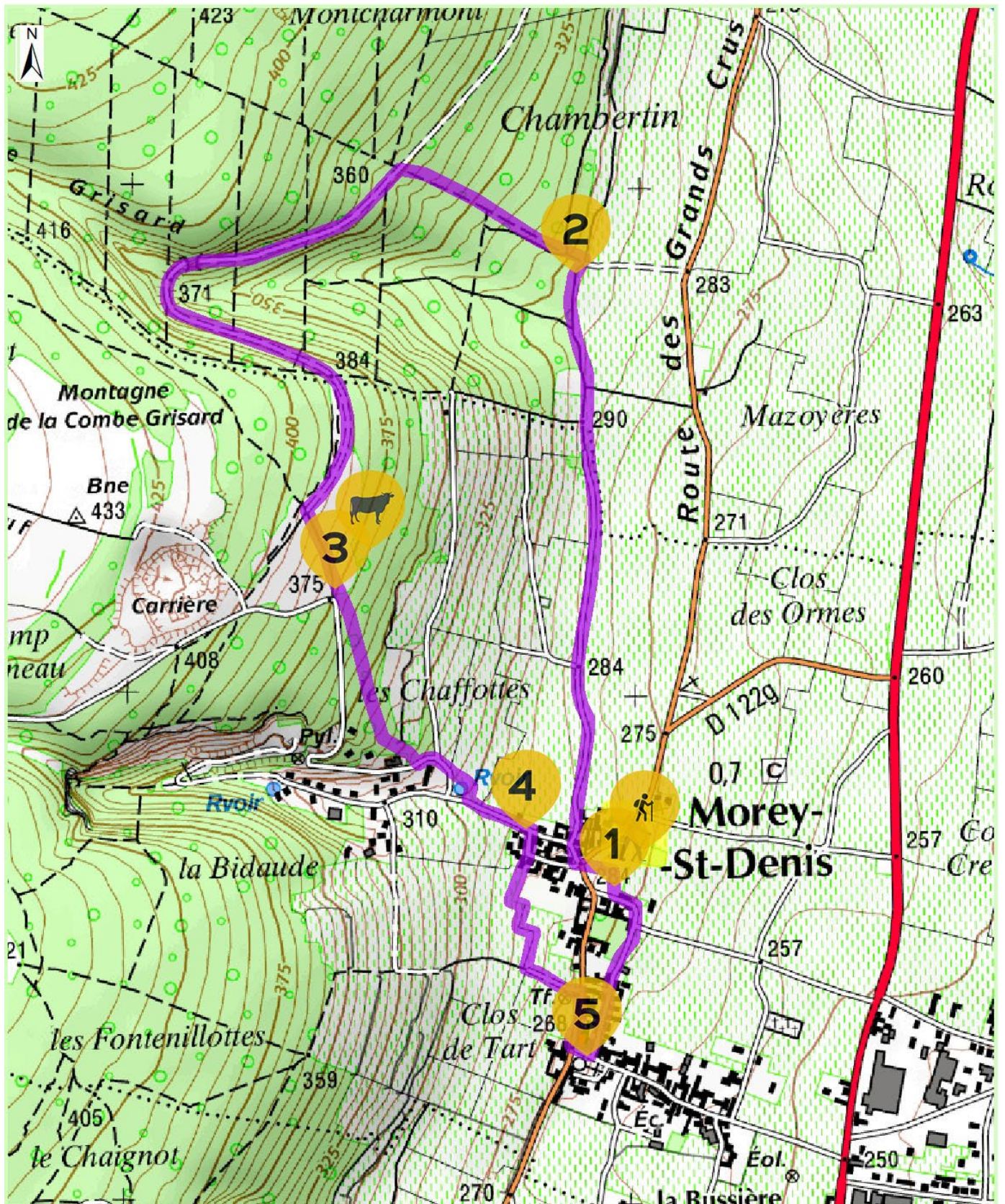
Vous pouvez retrouver le circuit complet en téléchargeant gratuitement notre appli, [Balades en Bourgogne](#), sur [App Store](#) et [Google Play Store](#)

Au coeur des Grands Crus

Légende

-  Départ
-  Circuit de randonnée
-  Balisage sur le terrain de couleur rouge

Circuit de 5 Km
durée approximative 1h45



© Scan 25
Copyright © IGN
Copyright © GeoBourgogne
"reproduction interdite"
"Licence étendue n° 2009 - CISE29-32"



Sentier inscrit au
Plan Départemental des Itinéraires
de Promenade et de Randonnée



AU CŒUR DES GRANDS CRUS DE BOURGOGNE

DESCRIPTIF DU CIRCUIT

- 01. Départ du parking de la salle des fêtes** « Le cellier de Dionysos ». Monter les escaliers et traverser la place en passant devant le monument aux morts. Passer devant la boulangerie et emprunter la première rue à droite. Poursuivre tout droit dans les vignes. Longer la lisière de la forêt sur 250 m.
- 02. À l'intersection bifurquer à gauche** et monter dans le bois. Déboucher sur le chemin blanc (chemin du Tacot), le suivre à gauche. Passer le tunnel du Tacot. Sortir de la forêt et poursuivre tout droit dans le pré. Attention pâturage : bien refermer la clôture et ne pas s'approcher du troupeau. A l'intersection des quatre chemins (poteau directionnel) descendre à gauche.
- 03. Peu avant la route, s'engager à gauche** dans le bois. Retrouver la route 400 m plus bas, la suivre à gauche, en direction du village. Contourner le réservoir par la gauche et continuer à descendre sur la route.
- 04. Prendre la première rue à droite.** La quitter dans le virage pour s'orienter en face sur le chemin qui part dans les vignes. Arriver sur un large chemin. Le suivre à gauche en direction du village. Rejoindre la route des Grands Crus, la suivre à droite. Au niveau de l'église, traverser la route sur le passage piéton et passer devant la mairie.
- 05. Prendre la première rue à gauche** « Rue Basse ». La suivre tout droit et retrouver le point de départ.