



# CIRCUIT DES CRÊTES

## **Santenay**

Niveau de difficulté : **moyen**

Durée : **3h30**

Longueur : **11 km**

Balisage : **jaune**

Lieu de départ : **parking à l'entrée du terrain de camping avenue des Sources à Santenay et le Casino (camping et Casino fléchés depuis le centre de la commune)**






Vous pouvez retrouver le circuit complet en téléchargeant gratuitement notre appli, [Balades en Bourgogne](#), sur **App Store** et **Google Play Store**







# Circuit des crêtes

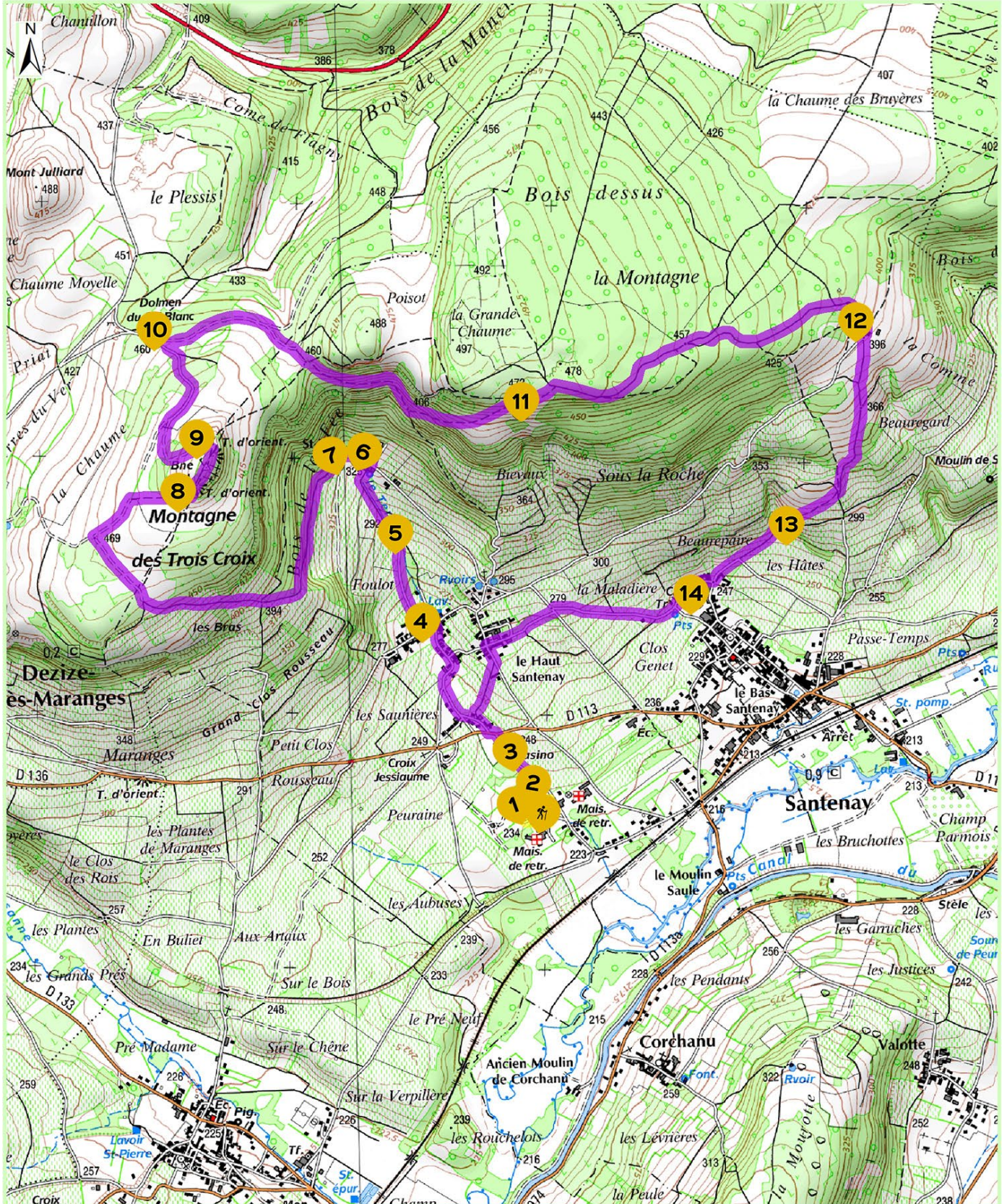
## Légende

-  **Départ**
-  **Circuit de randonnée**
-  **Balissage sur le terrain de couleur jaune**

**Circuit de 11 Km**  
durée approximative 3h30

 Bonne direction   
  Tournez à gauche   
  Tournez à droite   
  Mauvaise direction

0    250    500 Mètres



« Scan25 »  
Copyright © IGN »  
Copyright © GeoBourgogne »  
reproduction interdite »  
Licence étendue n°2009 - CISE29-32»



Sentier inscrit au  
Plan Départemental des Itinéraires  
de Promenade et de Randonnée





# CIRCUIT DES CRÊTES

## DESCRIPTIF DU CIRCUIT

Le parking est situé entre l'entrée du terrain de camping, avenue des Sources, à Santenay, et le casino. Tous deux sont fléchés depuis le centre de la commune.

En regardant le panneau des circuits pédestres du Pays Beaunois **01** et **02**, prendre à droite la route montant à Santenay-le-Haut.

À 100 m, passer devant le Casino **03**.

Au croisement, emprunter le passage protégé à gauche afin de traverser la D113 et monter par la rue de Narosse.

Au carrefour, devant une maison au toit "bourguignon" avec des tuiles vernissées et le long d'une fresque murale, tourner à gauche rue de la Charière.

À 50 m environ **04**, tourner à droite rue de Foulot. Continuer à remonter le chemin, devenu empierré, le long du ruisseau (Terron Reu) **05**. A gauche, au-dessus des falaises, les Trois Croix sont visibles.

Au croisement (robinet d'eau potable quelques mètres avant à droite) : hors circuit (non balisé) prendre la 2<sup>de</sup> rue à gauche : aller-retour de 150 m afin de voir l'église Saint Jean de Narosse.**06**

Prendre la 1<sup>ère</sup> rue à gauche qui tourne ensuite sur la gauche (dans le virage belle vue sur l'église) et domine les vignes **07**. La pente devient plus soutenue.

À la première vigne sur la droite, au croisement, (**poteau P68**) laisser le circuit n°27 descendre à gauche et continuer à monter tout droit.

En laissant un chemin venant de la gauche, continuer à monter entre les clôtures. Quand Nolay est visible **08** prendre à droite un chemin montant (**balisage rouge et jaune**). A l'angle du bois de pins, prendre à droite une trace montant **09** aux Trois Croix (521 m) ou Mont de Sène **10** par des escaliers vers le sommet. Profiter des 2 tables de lecture de paysage afin d'effectuer un tour d'horizon. Au poteau P83, descendre parmi les buis le GRP balisé en rouge et jaune puis prendre à gauche le chemin goudronné.

Après le parking continuer la petite route. Au poteau P82, prendre à droite le GR7 balisé rouge et blanc. En continuant à descendre la route, à 200m dans l'axe de la fourche, se trouve le dolmen du cul blanc **11**.

Au (poteau P58), prendre à droite. Arrivé au petit col (poteau P59), continuer tout droit et descendre un petit sentier à flanc de coteau, dominant l'église Saint Jean de Narosse.

Le chemin devient ensuite plus encaissé, taillé dans la roche (glissant par temps humide).

À la fourche (plaques P31), laisser le GR, descendre à droite.

Hors circuit : possibilité de raccourci pour regagner Santenay-le-Haut et la fin du circuit par le GR7. Monter à gauche un petit sentier étroit, assez escarpé.

En arrivant sur le plateau, tourner à droite et longer une ancienne carrière de dolomie **12**.

Le sentier tourne ensuite un peu sur la droite afin de sortir de la carrière puis sur la gauche et monte légèrement.

En arrivant sur un chemin plus large, tourner à droite.

À 300 m environ sur la gauche, se trouvent des vestiges de construction pour charger la dolomie.

Le chemin passe ensuite sur de grandes dalles calcaires (glissantes par temps humide) en légère descente. Laisser tous les sentiers ou coupes de part et d'autre.

À la fourche, prendre à droite. Laisser un chemin sur la gauche.

Passer de nouveau sur des dalles calcaires.

À la fourche, aller tout droit.

Au croisement suivant prendre à droite puis, à 100 m environ, de nouveau à droite.

Au (poteau P32) **13**, laisser la route goudronnée à droite et prendre, en face, le long d'un rocher, le chemin herbeux descendant entre les buis.

Arriver sur un chemin empierré plus large et continuer à descendre.

Laisser deux chemins sur la gauche puis un à droite. Continuer à descendre.

À 100 m environ du dernier carrefour, quand Santenay devient visible, quitter le grand chemin et prendre, à droite un petit sentier au milieu des buis. À 5 m environ, traverser un grand chemin et continuer le sentier herbeux dominant ensuite une vigne. Le chemin devient plus large, toujours herbeux. Continuer à descendre. Le chemin débouche sur une petite route goudronnée à suivre tout droit.

Au croisement emprunter, à droite, la rue du Château. Passer devant celui-ci.

Au croisement, continuer tout droit par le chemin des Grands Murs

Laisser un chemin empierré sur la gauche et continuer à monter la petite route goudronnée **14**.

Au croisement, aller tout droit. Continuer la route goudronnée entre deux murs.

Prendre ensuite à gauche la rue de la Créé.

À 100 m, (*potéau P33*) au niveau d'un ancien pressoir, prendre à droite, le long d'une construction, un chemin gravillonné puis en herbe. En arrivant sur la rue, tourner à gauche, traverser la route (D113) emprunter l'avenue des Sources afin de regagner le parking.