



CHEMIN DU CREUX BLEU À MORTIÈRE

Villecomte

Niveau de difficulté : **moyen**

Durée : **2h15**

Longueur : **9.5 km**

Balisage : **jaune**



Lieu de départ : **parking du Creux Bleu**



Vous pouvez retrouver le circuit complet en téléchargeant gratuitement notre appli, [Balades en Bourgogne](#), sur **App Store** et **Google Play Store**

Chemin du creux bleu à Mortière

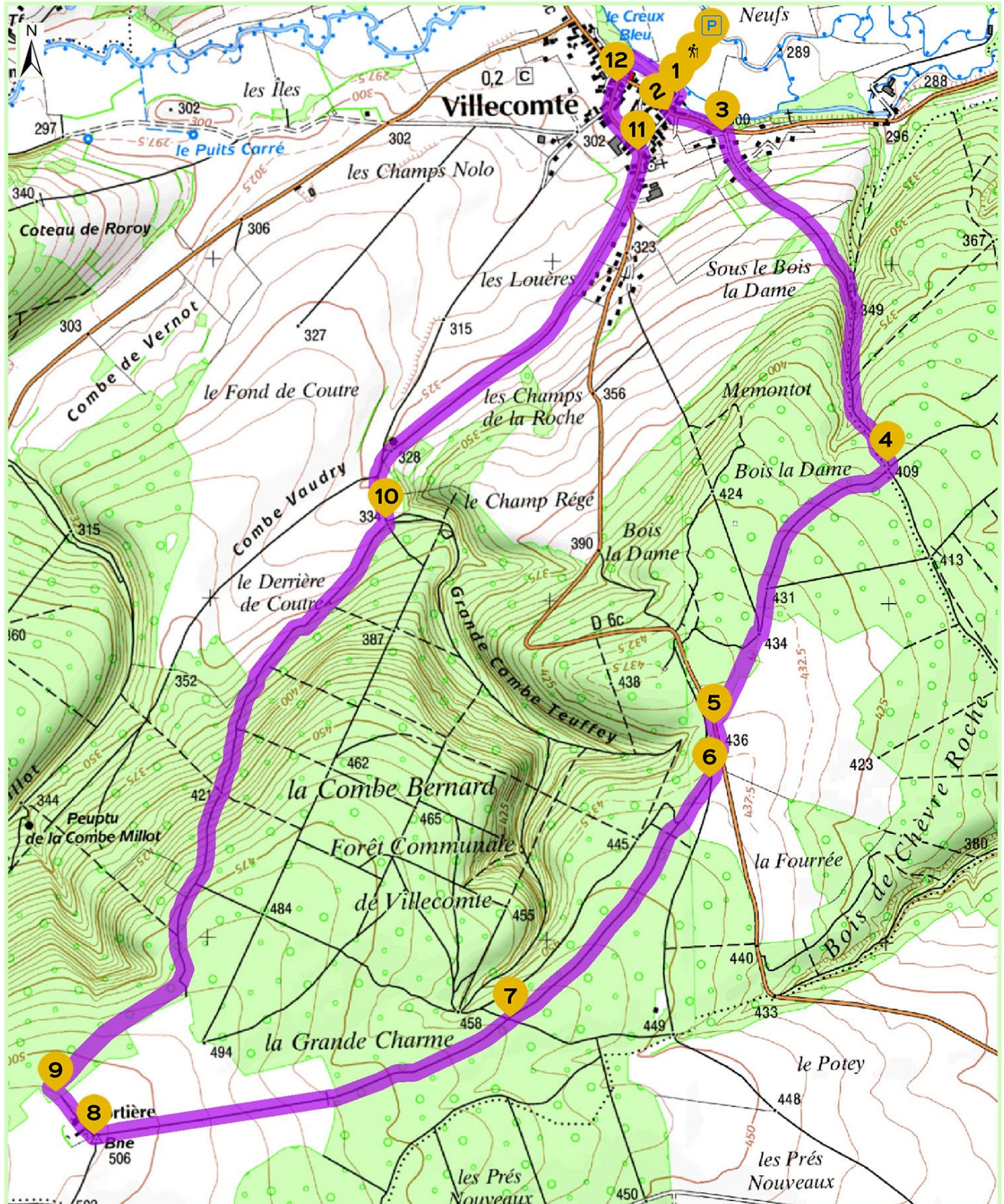
Légende

-  Circuit de randonnée
-  Balisage sur le terrain de couleur jaune

Circuit de 9,5 Km
durée approximative 2h15



0 250 500 Mètres





CHEMIN DU CREUX BLEU À MORTIÈRE

DESCRIPTIF DU CIRCUIT

Déconseillé en période de chasse

- 01.** Stationner la voiture au parking du creux-bleu. Le lavoir à plancher mobile se situe juste à côté du parking. Sortir du parking par la route.
- 02.** En arrivant sur la rue du Moulin, tourner à gauche.
- 03.** Après 180 mètres, monter à droite le chemin du Bois la Dame sur 700 mètres environ. Poursuivre sur le sentier qui continue en forêt.
- 04.** A l'intersection de chemins, tourner à droite. Poursuivre jusqu'à la route D6c.
- 05.** Tourner à gauche et longer la route. Après quelques mètres, la traverser pour rejoindre le sentier qui se trouve en face.
- 06.** À l'intersection bifurquer à droite.
- 07.** Continuer tout droit à l'intersection. Sortir du bois et poursuivre sur le chemin au milieu des champs.
- 08.** Au niveau du bosquet, prendre à droite et passer devant les ruines de la ferme de Mortière. Stèle commémorative sur la gauche.
- 09.** À l'intersection en lisière de forêt continuer tout droit avant de bifurquer sur la droite. En descendant panorama du Mont Saint-Siméon situé sur la commune de Saulx-le-Duc.
- 10.** À la fin de la descente, tourner à gauche puis après 150 mètres à droite. Arriver sur la route départementale. Poursuivre tout droit en direction de l'église.
- 11.** Passer l'église et tourner à gauche. Suivre la Grande rue.
- 12.** À l'intersection des trois rues, traverser et poursuivre en face pour rejoindre le creux-bleu. Contourner le creux-bleu pour rejoindre le parking.