



# CIRCUIT D'ÉPAILLY

Montigny-sur-Aube  
Niveau de difficulté : facile  
Durée : 4 à 5h  
Longueur : 14 km  
Balisage : jaune

Lieu de départ : parking à l'entrée de la commune





Vous pouvez retrouver le circuit complet en téléchargeant gratuitement notre appli, [Balades en Bourgogne](#), sur **App Store** et **Google Play Store**



# Circuit d'Épailly

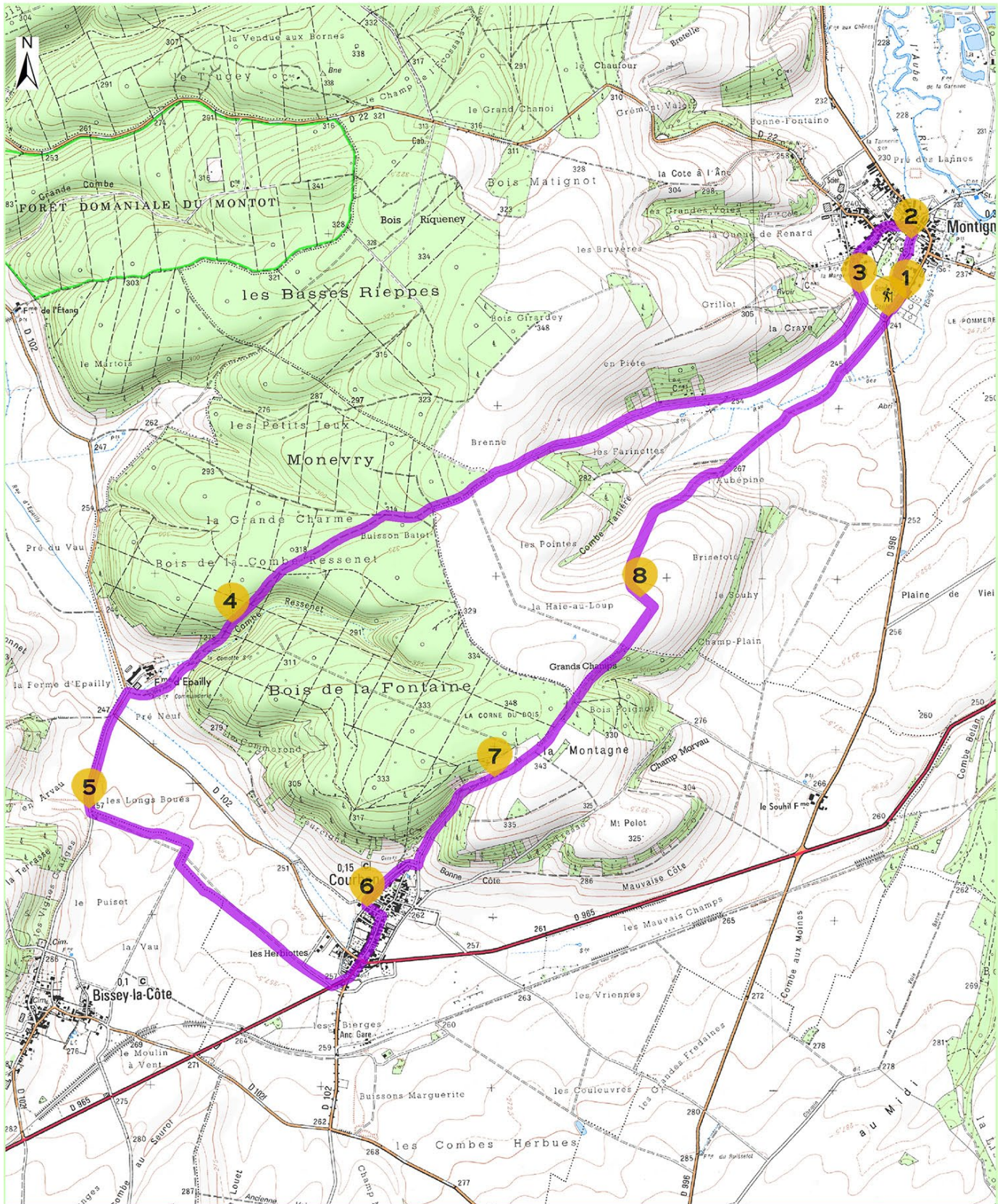
## Légende

-  **Départ**
-  **Circuit de randonnée**
-  **Balisage jaune**

Circuit de 14 km  
durée approximative 4 à 5h



1:30 000







# CIRCUIT D'ÉPAILLY

## LE PARCOURS

Pensez à prendre un chapeau pour traverser le plateau en plein été

- 01.** Départ du parking à l'entrée de Montigny-sur-Aube. En direction du village, tourner à gauche après la Gendarmerie.
- 02.** Longer le château, prendre la gauche et traverser le village.
- 03.** A la sortie, emprunter à droite un chemin en terre qui monte lentement sur le plateau pour gagner le bois.
- 04.** Après une longue descente, vous sortirez de la forêt pour découvrir l'ancienne commanderie d'Épailly.
- 05.** Suivre la petite route sur 500 m puis, au calvaire, prendre à gauche un chemin qui traverse les champs en direction de Courban.
- 06.** Traverser le village et tourner à gauche devant l'église, puis à droite en direction du cimetière.
- 07.** Quitter Courban par une combe boisée qui remonte sur le plateau.
- 08.** Suivre le chemin qui redescend à travers champs en direction de Montigny-sur-Aube.