



FERME DU HAMEAU

Précy-sous-Thil

Niveau de difficulté : facile

Durée : 2h30 à 4h

Longueur : 12 km

Balisage : jaune

Dénivelé : + 160 m




Lieu de départ : parking devant le bureau d'information touristique




Vous pouvez retrouver le circuit complet en téléchargeant gratuitement notre appli, [Balades en Bourgogne](#), sur **App Store** et **Google Play Store**

La Ferme du Hameau

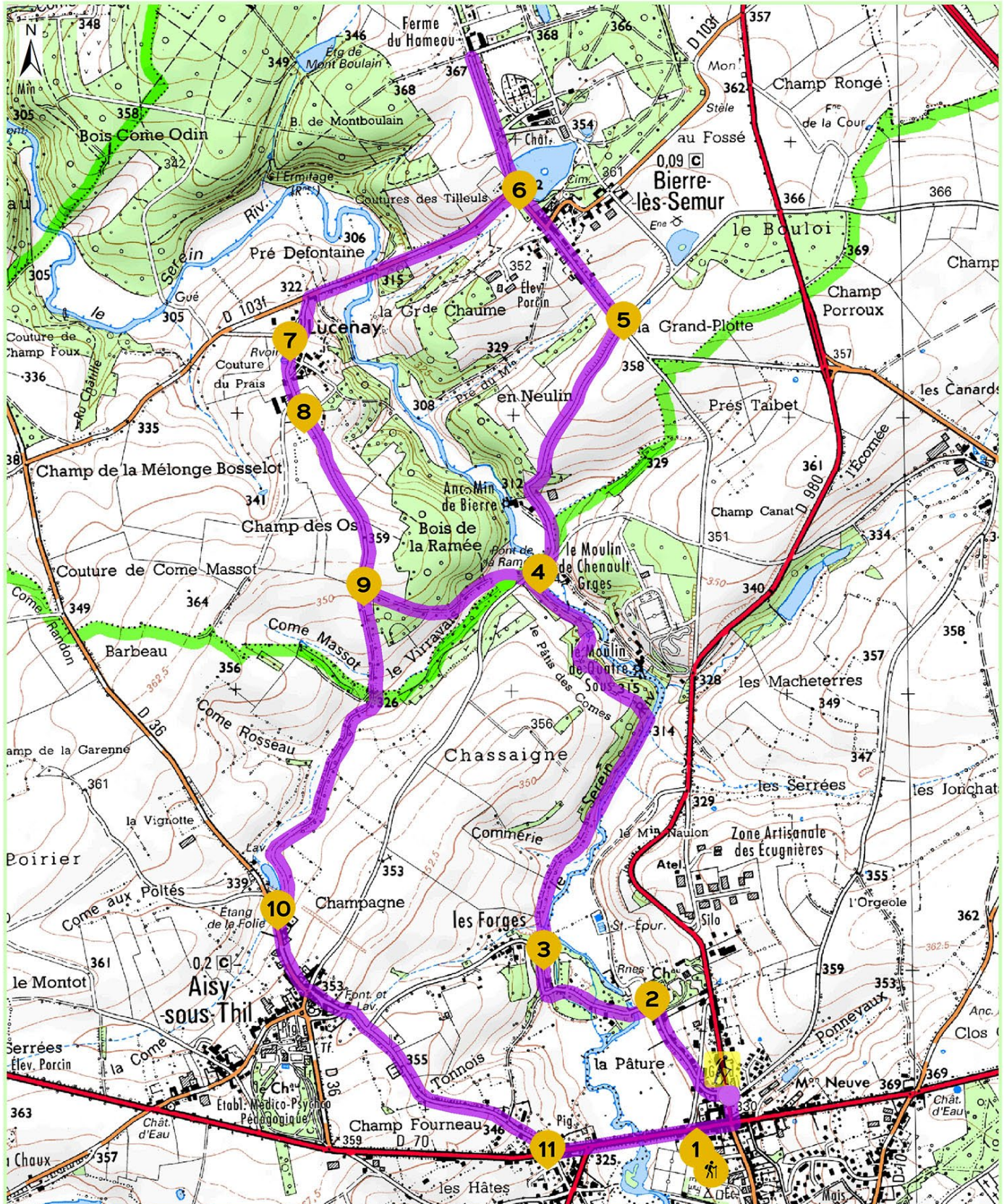
Légende

-  **Départ**
-  **Circuit de randonnée**
-  **Balisage sur le terrain de couleur jaune**

Circuit de 12 km
durée approximative 2h30 à 4h

			
Bonne direction	Tournez à gauche	Tournez à droite	Mauvaise direction

0 250 500 Mètres





FERME DU HAMEAU

DESCRIPTIF DU CIRCUIT

01. Départ du parking devant le bureau d'information touristique de Précy-sous-Thil. Remonter la D70 jusqu'à la D980 (direction de Semur-en-Auxois), pour se diriger à nouveau à gauche en direction " les Forges ".
02. À gauche, passer le petit pont sur le Serein.
03. Quitter la route et se diriger en contrebas sur la droite pour retrouver la rivière et la longer sur 2,5 km.
04. Variante
 - Option 12 km : prendre à droite et traverser le pont de la Ramée, ensuite tourner à gauche et continuer sur la route en direction du Moulin de la Ramée (ancien moulin de Bierre) pendant 980 m jusqu'à une croix en pierre.
 - Option 8 km : tourner à gauche pour prendre à droite le chemin vers la forêt ; arriver sur le plateau pour rejoindre le point 09.
05. À la croix de pierre, tourner à gauche et traverser Bierre-lès-Semur
06. À l'intersection, continuer tout droit et faire un aller-retour jusqu'à la ferme du Hameau (**prudence** trafic routier). Au retour, prendre à gauche la direction de Lucenay. Passer le pont sur le Serein
07. Prendre à gauche pour entrer dans ce charmant hameau
08. Continuer tout droit prendre le chemin d'Aisy-sous-Thil.
09. Poursuivre tout droit jusqu'à l'étang de la Folie
10. Tourner à gauche vers le village d'Aisy-sous-Thil. À l'intersection, quitter la D33 et continuer toujours tout droit pour emprunter le sens interdit et rejoindre la D70
11. Prendre à gauche et longer la D70 jusqu'au parking devant le bureau d'information touristique (point de départ)