



DE FRÔLOIS À CORPOYER

Frôlois

Niveau de difficulté : très facile

Durée : 2h

Longueur : 5.9 km

Balisage : jaune



Lieu de départ : parking devant le château



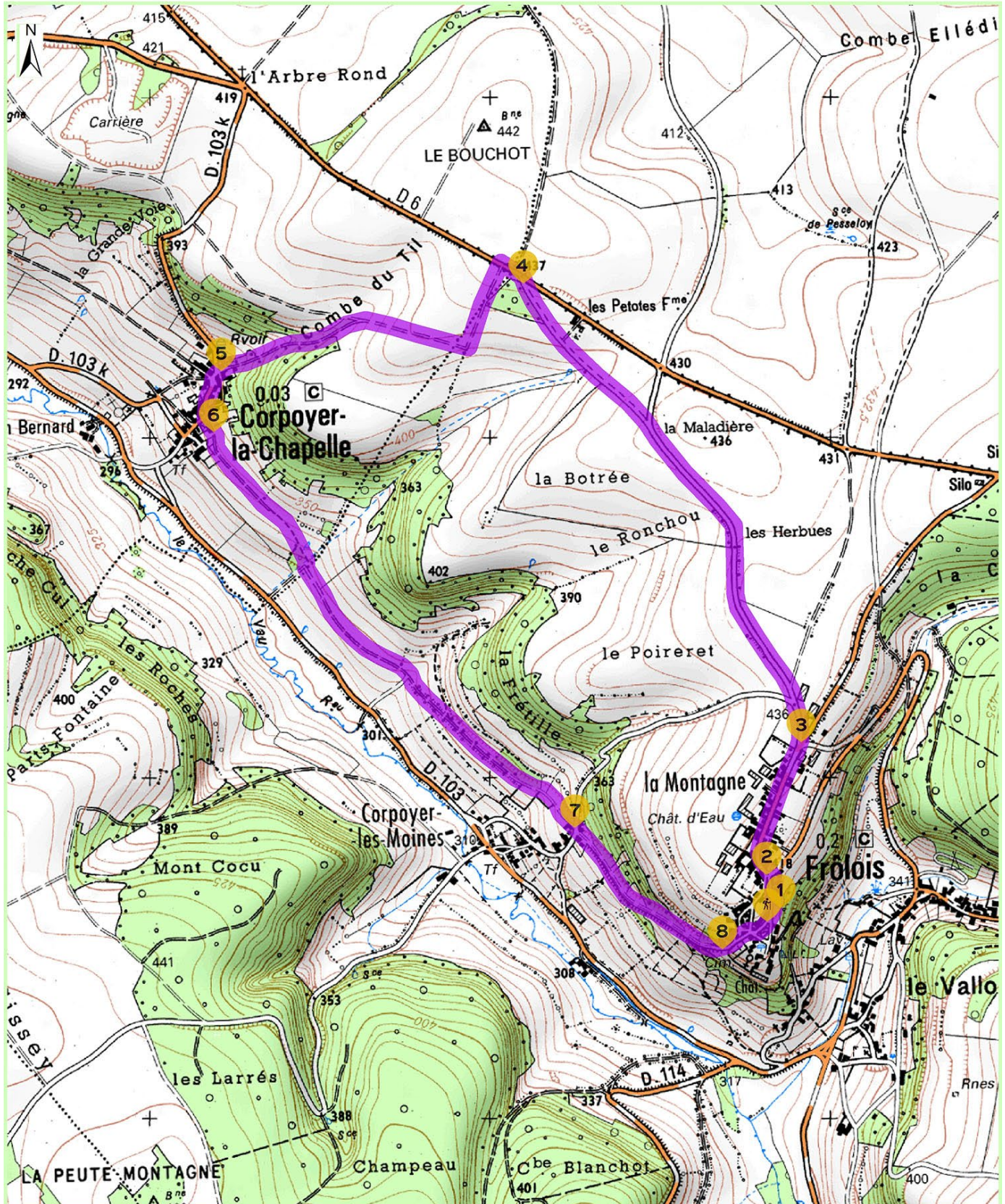
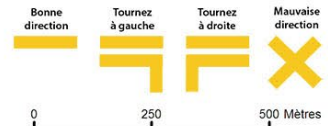
Vous pouvez retrouver le circuit complet en téléchargeant gratuitement notre appli, [Balades en Bourgogne](#), sur **App Store** et **Google Play Store**

SENTIER N°8 : DE FRÔLOIS À CORPOYER

Légende

-  Circuit de randonnée
-  Balisage sur le terrain de couleur jaune

Circuit de 5,9 Km
durée approximative 1h30



« Scan25 »
Copyright © IGN

Copyright © GeoBourgogne
"reproduction interdite"
"Licence étendue n°2009 - CISE29-32"



Sentier inscrit au
Plan Départemental des Itinéraires
de Promenade et de Randonnée



DE FRÔLOIS À CORPOYER

DESCRIPTIF DU CIRCUIT

- 01.** Départ sur le parking devant le château. Remonter la "Grande Rue" tout droit pendant 250 m.
- 02.** Au croisement, continuer tout droit sur la "Grande Rue" sur 450 m. Au croisement tourner à gauche.
- 03.** Continuer tout droit sur 1000 m. Prendre le Chemin blanc à gauche sur 600 m en passant à gauche d'une propriété privée pour arriver sur la D 6.
- 04.** Arrivé à la D 6, la suivre sur la gauche sur 70 m et prendre le premier chemin à gauche. A 250 m prendre un grand virage à droite et suivre ce chemin sur 300 m puis prendre à gauche en direction de Corpoyer-la-Chapelle.
- 05.** En arrivant dans le village, continuer tout droit sur 60 m puis soit suivre à gauche la « Rue Haute » sur 130 m puis prendre à gauche, soit emprunter la boucle sur votre droite qui vous permettra de découvrir le lavoir.
- 06.** Sur le chemin, tout droit sur 500 m puis prendre à gauche entre les prés. Suivre ce chemin sur 1,1 km jusqu'à Corpoyer-les-Moines.
- 07.** En arrivant dans le village prendre le chemin en face de celui que vous venez de quitter pour remonter vers Frôlois.
- 08.** En arrivant dans Frôlois, longer le cimetière (à droite) par la "Rue de la Fontaine" sur 130 m puis tourner à droite pour rejoindre le parking.