



CIRCUIT DES KARSTS

Genay
Difficulté : **moyen**
Durée : **4h**
Longueur : **15 km**
Balisage : **jaune**


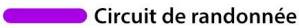

Lieu de départ : **pont de Genay**



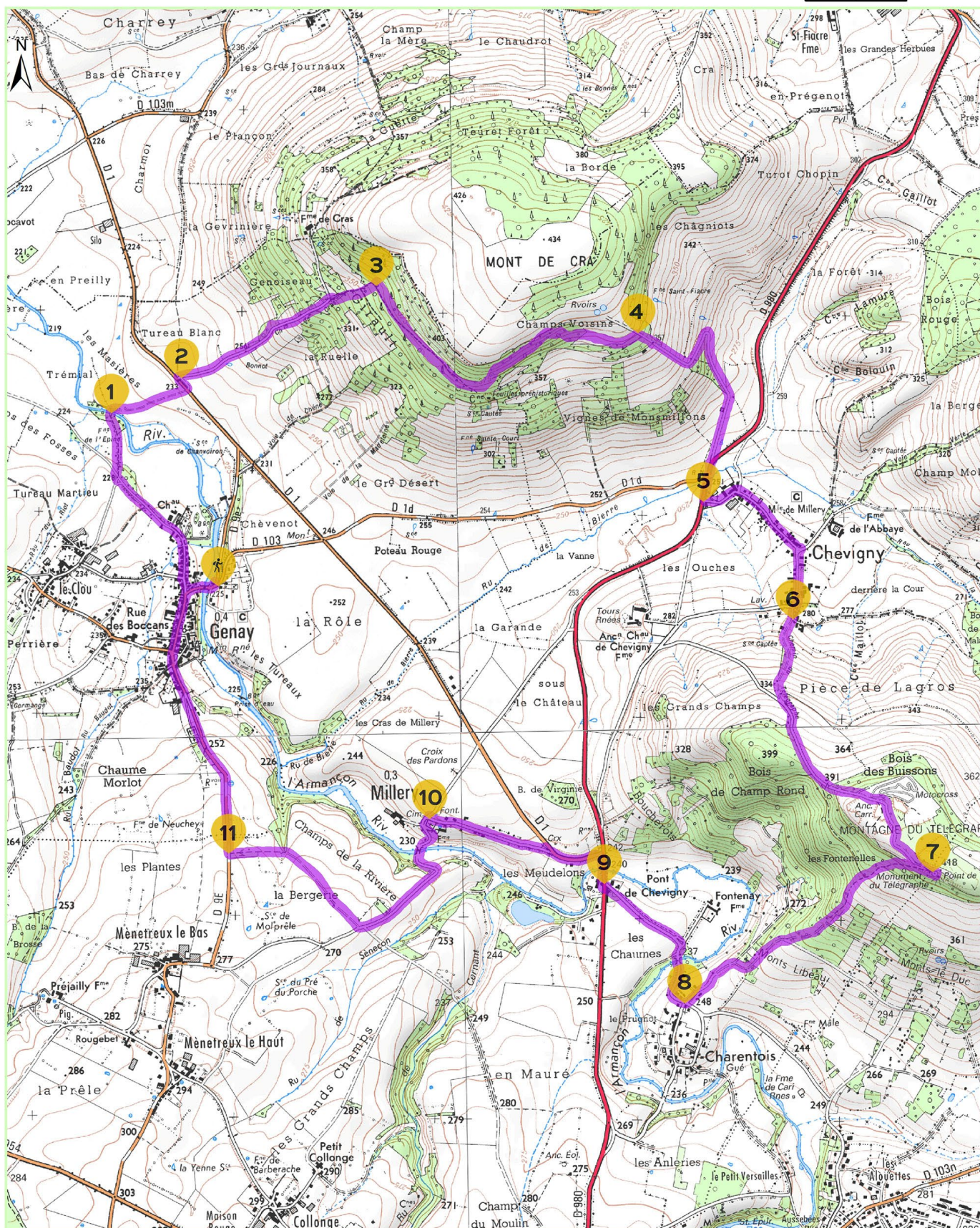
Vous pouvez retrouver le circuit complet en téléchargeant gratuitement notre appli, [Balades en Bourgogne](#), sur **App Store** et **Google Play Store**

Sentier des Karsts

Légende

-  **Départ**
-  **Circuit de randonnée**
-  **Balisage sur le terrain de couleur jaune**

Circuit de 15 km
durée approximative 4h





CIRCUIT DES KARSTS

DESCRIPTIF DU CIRCUIT

En empruntant les différents ponts qui enjambent la rivière Armançon, du XVIème siècle pour le pont à deux étages à Pont de Chevigny et du XVIIIème siècle pour le pont à trois arches de Genay, ce sentier vous mènera sur les plus hauts plateaux de l'Auxois : le Mont de Cras et la Montagne du Télégraphe (environ 400 m d'altitude). Sur ces plateaux calcaires, il est certain que vous y trouverez de magnifiques orchidées sauvages.

LE PARCOURS

Départ : pont de Genay. Entrer dans le village et prendre à droite (rue de la Grand Borne).

01. Après 600 m, prendre sur la droite le sentier qui descend à la rivière. Emprunter la passerelle au-dessus de l'Armançon et prendre à droite jusqu'à la RD 1.

02. Traverser cette route et débiter la montée du Mont de Cra sur 1 km.

03. Cette première montée terminée, le chemin tourne sur la droite et pénètre dans le bois.

04. Atteindre un chemin carrossable et le descendre sur la droite jusqu'à la RD 980.

05. Traverser cette route puis le village de Chevigny.

06. Quitter « Grande Rue » pour prendre tout droit « Rue de la Montagne » sur 50 m avant de monter la montagne du Télégraphe.

07. Arrivée sur le plateau (piste de moto-cross), se diriger à droite pour atteindre le Monument. Prendre ensuite le sentier sur la droite et descendre jusqu'au hameau de Charentois.

08. Emprunter la route à droite jusqu'au lieu-dit Pont-de-Chevigny.

09. Traverser la RD 980, passer le Pont de l'Armançon puis prendre à gauche (RD 1). Après 200 m, prendre la direction de Millery.

10. Traverser Millery, passer le cimetière et l'église puis descendre vers la rivière. Prendre le sentier à droite jusqu'à la route.

11. Prendre à droite jusqu'à Genay, rejoindre le pont. Vous êtes arrivés.