



SENTIER DE LAROCHE

La Roche-Vanneau

Niveau de difficulté : facile

Durée : 3h

Longueur : 9 km

Balisage : jaune



Lieu de départ : parking à la sortie- de La Roche-Vanneau



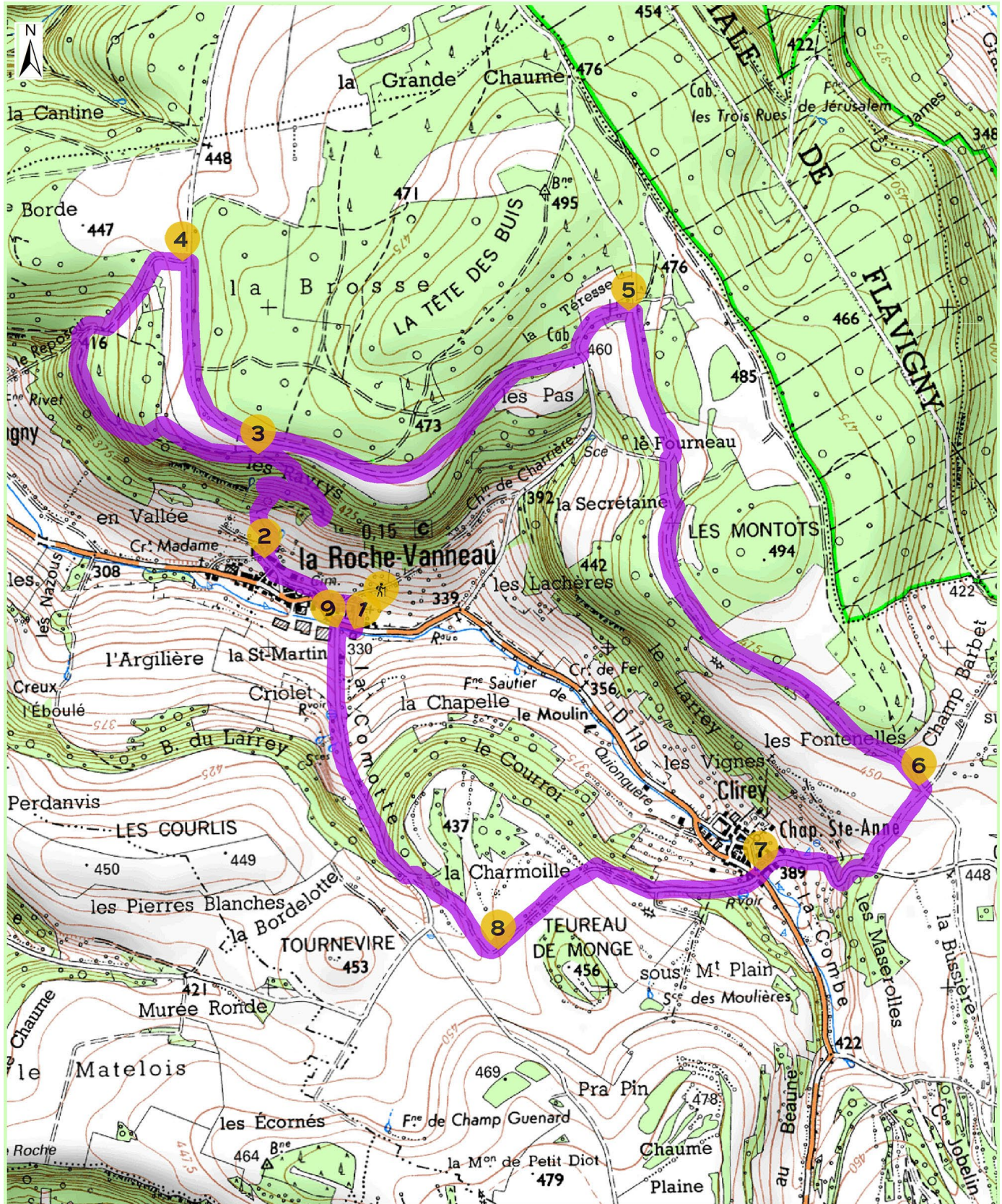
Vous pouvez retrouver le circuit complet en téléchargeant gratuitement notre appli, [Balades en Bourgogne](#), sur **App Store** et **Google Play Store**

SENTIER N°11 – LE SENTIER DE LA ROCHE

Légende

-  Circuit de randonnée 1
-  Balisage sur le terrain de couleur jaune

Circuit de 9 km
durée approximative 3h



« Scan25 »
Copyright « ©IGN »

Copyright « © GeoBourgogne »
"reproduction interdite"
"Licence étendue n°2009 - CISE29-32"



Sentier inscrit au
Plan Départemental des Itinéraires
de Promenade et de Randonnée



SENTIER DE LAROCHE

DESCRIPTIF DU CIRCUIT

01. **Départ sur le parking** à la sortie de La Roche-Vanneau. Prendre le sentier depuis le parking par la gauche. Arrivé à l'intersection, prendre le chemin à droite qui monte au-dessus de l'église. Poursuivre, toujours en montant, par la « Rue du Château ».
02. **En haut de la rue prendre le sentier** qui part dans la forêt à droite. Le suivre en prenant un premier grand virage à droite puis 200 m plus loin à gauche. Continuer ensuite tout droit jusqu'à arriver en bordure d'un champ.
03. **Longer la forêt sur environ 30 m** puis prendre le premier sentier à gauche. Continuer sur ce sentier jusqu'à rencontrer un grand chemin où vous tournez à droite. Continuer sur ce chemin en laissant de côté le premier sentier partant à droite.
04. **Au bout de 350 m** vous rencontrez un grand chemin le « Bibracte-Alésia » où vous tournez à droite. Suivre ce chemin
05. **Après 230 m prendre à droite** à l'intersection et continuer tout droit en suivant le Bibracte sur 1,3 km.
06. **Arrivé à l'intersection**, prendre à droite puis au bout de 300 m encore à droite. Descendre vers le village de Clirey.
07. **Une fois dans le village**, arriver sur la D 119, prendre la rue en face du sentier que vous quittez par le « Chemin de Beauregard ». Continuer sur ce chemin en laissant les deux sentiers partants sur la gauche.
08. **Arrivé ensuite à un coude tournant sur la droite**, continuer sur 340 m puis emprunter la route en face du chemin sur 800 m jusqu'au village.
09. **Une fois dans le village** traverser la D 119 pour rejoindre le parking.