



# CIRCUIT DE MONTOT

## **Recey-sur-Ource**

Niveau de difficulté : **facile**

Durée : **3h**

Longueur : **9 km**

Balisage : **jaune**




Lieu de départ : **à l'entrée de la commune sur la D29. Possibilité de parking vers le Trésor Public**



Vous pouvez retrouver le circuit complet en téléchargeant gratuitement notre appli, [Balades en Bourgogne](#), sur **App Store** et **Google Play Store**

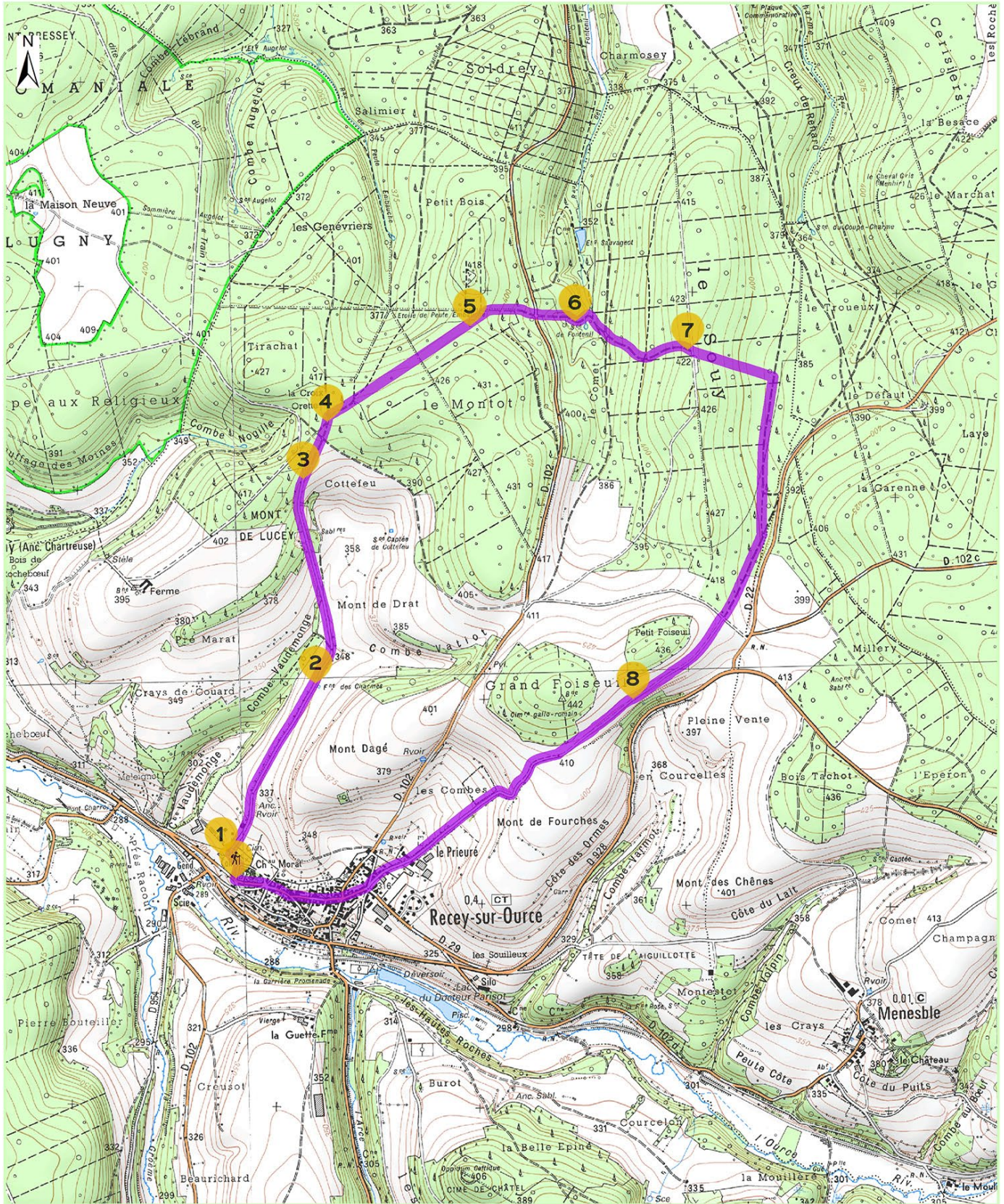
# Circuit de Montot

## Légende

-  **Départ**
-  **Circuit de randonnée**
-  **Balisage de couleur jaune sur le terrain**

Circuit de 9 km  
durée approximative 3h

 Bonne direction  
 Tournez à gauche  
 Tournez à droite  
 Mauvaise direction  
**Échelle : 1:25 000**





# CIRCUIT DE MONTOT

## DESCRIPTIF DU CIRCUIT

À éviter en période de chasse, se renseigner à l'Office National des Forêts

- 01.** Départ à l'entrée de Recey-sur-Ource sur la D29, commun avec le circuit de Lugny. Possibilité de parking vers le Trésor Public. Monter à gauche en longeant le mur du collège. Tourner à gauche puis à droite, passer le cimetière. Suivre la route goudronnée jusqu'à la forêt.
- 02.** Passer le long de la carrière (ne pas prendre les chemins blancs à droite et à gauche).
- 03.** Quitter la route goudronnée. Tourner à droite et prendre la route herbue qui longe la forêt.
- 04.** Tourner à droite vers la cabane de chasse.
- 05.** Tourner à droite, prendre le chemin de l'étoile puis continuer tout droit et traverser la route D102.
- 06.** Au fond du vallon, vous trouverez la source de Fontenille à droite du sentier. Le sentier remonte au milieu d'épicéas. Continuer, puis couper la route forestière blanche.
- 07.** Tourner à droite. Continuer jusqu'à la route blanche et la couper.
- 08.** Continuer le chemin puis la route qui descend vers le village puis le traverser pour retourner au départ en passant devant la poste et le collège.