



# CIRCUIT DES ROCHES DE LA DIGEANNE

Saint-Broing-les-Moines

Niveau de difficulté : moyen

Durée : 3h

Longueur : 10 km

Balisage : jaune




Lieu de départ : Saint-Broing-les-Moines, Grande Place



Vous pouvez retrouver le circuit complet en téléchargeant gratuitement notre appli, [Balades en Bourgogne](#), sur [App Store](#) et [Google Play Store](#)

# Circuit des Roches de la Digeanne

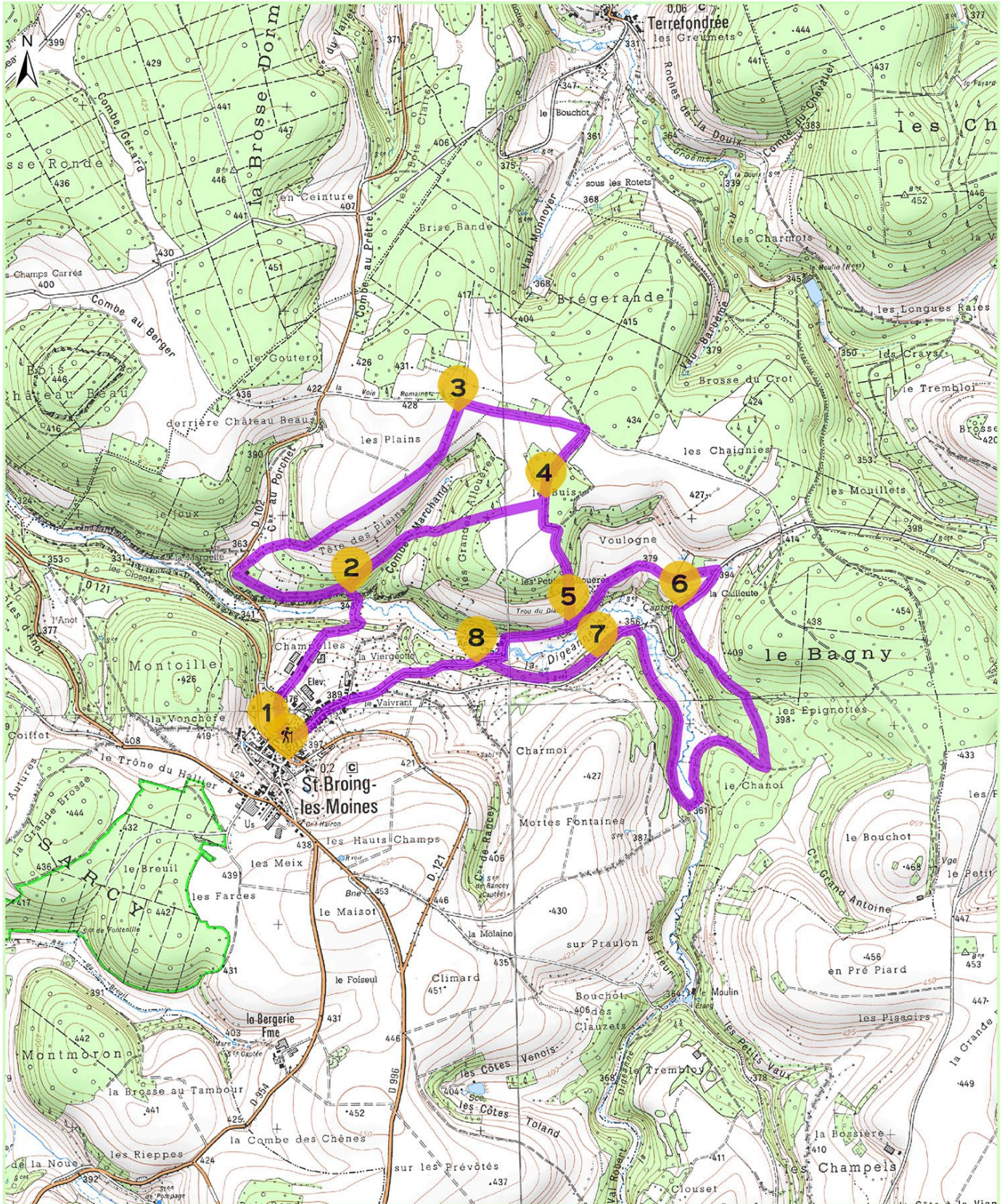
## Légende

-  Départ
-  Circuit de randonnée
-  Balisage de couleur jaune sur le terrain

Circuit de 10 km  
durée approximative 3h



1:25 000





# CIRCUIT DES ROCHES DE LA DIGEANNE

## DESCRIPTIF DU CIRCUIT

À éviter en période de chasse, se renseigner à l'Office National des Forêts.

**01.** Départ : à Saint-Broing-les-Moines, Grande Place, prendre rue de l'Eglise, puis sur la gauche traverser Belle Place, descendre rue de La Planchotte, emprunter à droite le chemin du vieux moulin tout droit jusqu'à la dernière maison. Poursuivre entre bois et haies jusqu'à la Digeanne que l'on traverse au pont du « vieux moulin », continuer en face entre les roches.

**02.** À cet endroit (Les Lavières), possibilité de variantes plus courte par Combe Marchand à droite ou circuit principal à gauche, suivre le chemin blanc sur 550 m, tourner à droite et remonter entre haies et champs « Tête des Plains » jusqu'à la Voie Romaine.

**03.** À droite, suivre la Voie Romaine sur 600 m jusqu'à l'entrée du Bois. Poursuivre le chemin blanc.

**04.** À cet endroit (Les Buis), possibilité de variante plus courte par Combe Marchand à droite ou continuer en longeant le bois, descendre vers « le Trou du Diable ».

**05.** Au « Trou du Diable », possibilité de variante plus courte (retour au village) par « Le Moulin » à droite ou circuit principal, à gauche. Continuer le chemin blanc bordé de haies jusqu'à la route goudronnée. Tourner à droite, la descendre sur 250 m.

**06.** À gauche, prendre le chemin enherbé, en direction des bois, les traverser. A l'intersection, continuer à droite le chemin jusqu'au pont de Val Fleury. Le traverser, franchir à droite le portillon, suivre le sentier qui domine la Digeanne au pied des roches, retrouver la route goudronnée, tourner à gauche et la suivre sur 75 m.

**07.** Quitter cette route à droite et s'engager dans le chemin en contrebas qui longe les falaises (à gauche) et surplombe la Vallée de la Digeanne. Passage délicat par temps de pluie.

**08.** À « La Viergeotte », à gauche, retour au village. A droite, variante du « Moulin ».