



BOUCLE DES SAPINS DE NOËL

Champeau-en-Morvan
Niveau de difficulté : **moyen**
Durée : **2h30**
Longueur : **10 km**
Balisage : **jaune**



Lieu de départ : **sur le parking de la Mairie pour prendre le départ de cette boucle à travers les plans d'eau et les forêts morvandelles**



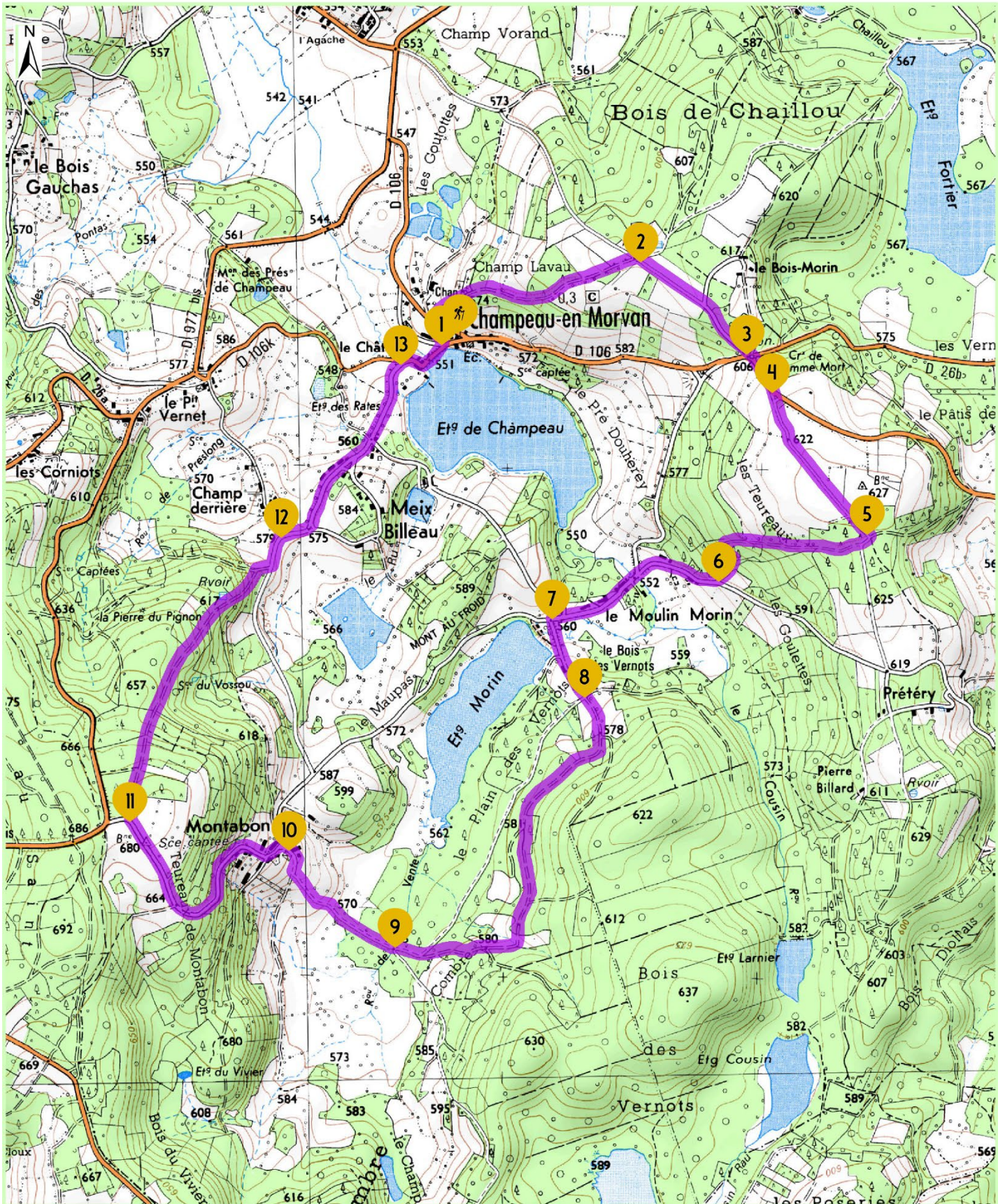
Vous pouvez retrouver le circuit complet en téléchargeant gratuitement notre appli, [Balades en Bourgogne](#), sur **App Store** et **Google Play Store**

BOUCLE DES SAPINS DE NOEL

Légende

-  Circuit de randonnée
-  Balisage sur le terrain de couleur jaune

Circuit de 10 Km
durée approximative 2h30



« Scan25 © »

Copyright « ©IGN »
Copyright « © GeoBourgogne »
"reproduction interdite"
"Licence étendue n°2009 - CISE29-32"



Sentier inscrit au
Plan Départemental des Itinéraires
de Promenade et de Randonnée



BOUCLE DES SAPINS DE NOËL

Parcourez cette belle commune morvandelle noyée dans la verdure qui se dévoile comme une mosaïque de plans d'eau, aux belles forêts profondes, et ponctuée de prairies séparées par des haies vives où paissent les vaches.

DESCRIPTIF DU CIRCUIT

- 01. Rejoindre la digue de l'étang**, puis prendre la première route sur votre gauche en laissant l'étang derrière vous pour rejoindre le parking du cimetière. Sur votre droite se trouve une scierie exploitant le bois du Morvan. Continuez sur la piste.
- 02. Arriver sur une petite route**, prendre sur votre droite et rejoindre la croix de l'Homme Mort en restant sur le chemin de droite.
- 03. Au croisement, continuer tout droit**. Sur votre droite, apprécier la vue sur le Morvan avec au pied l'étang de Champeau-en-Morvan.
- 04. Au premier carrefour**, prendre à droite et suivre le chemin.
- 05. Laisser le chemin sur votre gauche**, poursuivre le chemin rural sur 50 m et prendre à droite le chemin forestier.
- 06. Sur la route, tourner à droite puis à gauche**, passer le Cousin pour rejoindre le hameau de Moulin Morin.
- 07. Tourner à gauche et passez sous la digue** de l'étang Morin, vous rejoindre le Tour du Morvan.
- 08. Continuer sur le Tour du Morvan**, plus loin tourner à droite dans la forêt.
- 09. Quitter le tour du Morvan pour suivre la piste** puis la route en direction de Montabon. Une aire de pique-nique vous accueillera pour une pause bien méritée.
- 10. Dans Montabon** prendre la route sur la gauche.

11. Avant la D977 Bis, prendre le chemin sur votre droite, vous êtes à la frontière de la Côte d'Or et de la Nièvre, pour rejoindre la route du hameau de Champ Derrière.

12. Rejoindre la route, continuer et prendre la deuxième route sur votre gauche.

13. Sur votre droite vous trouverez un panneau du Parc Naturel Régional du Morvan, continuer jusqu'à la digue de l'étang, le parking se trouve sur votre gauche.