



SAVIGNY-LE-SEC, ENTRE VILLE ET PLEINE NATURE

Savigny-le-Sec

Difficulté : facile

Durée : 1h45

Longueur : 7,5 km

Balisage : jaune

Dénivelé : 115 m



Lieu de départ : aire de camping-car



Vous pouvez retrouver le circuit complet en téléchargeant gratuitement notre appli, [Balades en Bourgogne](#), sur [App Store](#) et [Google Play Store](#)

Le tour de Savigny-le-sec

Légende

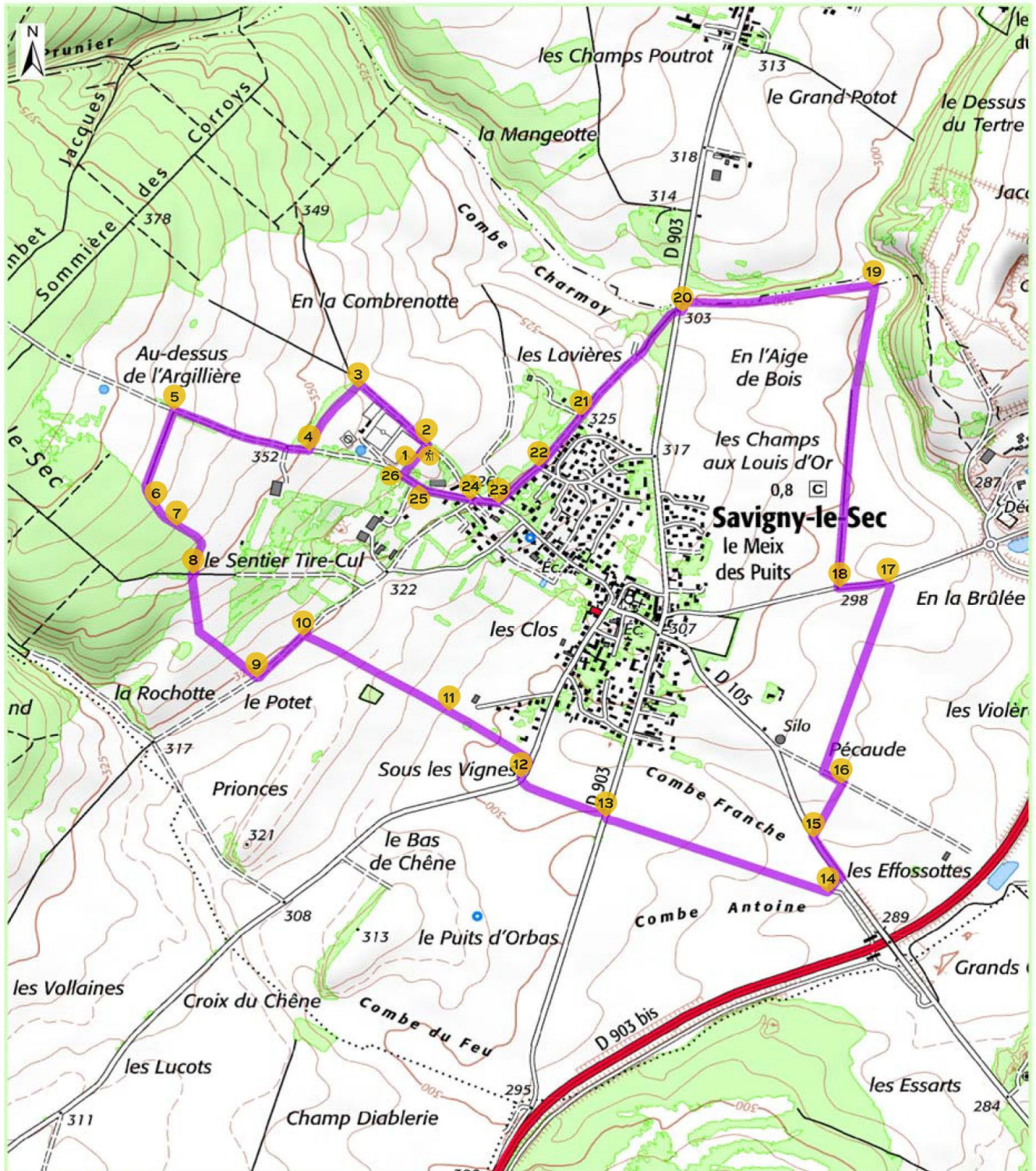
-  Circuit de randonnée
-  Balisage sur le terrain de couleur jaune

Circuit de 8 Km
durée approximative 2 h



0 250 500 Mètres

1:15 000



« Scan25 »
Copyright © IGN
Copyright © GeoBourgogne
reproduction interdite
"Licence étendue n°2009 - CISE29-32"



Sentier inscrit au
Plan Départemental des Itinéraires
de Promenade et de Randonnée



SAVIGNY-LE-SEC, ENTRE VILLE ET PLEINE NATURE

DESCRIPTIF DU CIRCUIT

Savigny-le-Sec est un charmant village entre ville et pleine nature. La vie se concentre autour d'une belle place, ombragée de tilleuls, où l'on peut admirer des constructions typiques en pierre calcaire.

Comme son nom l'indique, la commune n'a pas de point d'eau naturel. Pourtant, elle abrite une biodiversité remarquable. Chaque année, une centaine d'espèces d'oiseaux est observée sur le territoire. L'Inule des Montagnes, fleur protégée, fait aussi le bonheur des plus férus de nature sur le site des « Pelouses calcaires d'Epagny et de Savigny-le-Sec » (géré par le Conservatoire d'Espaces Naturels de Bourgogne). Au cours de la promenade, vous trouverez peut-être des champignons et apercevrez des animaux sauvages (lièvres, chevreuils, biches, cerfs...).

LE PARCOURS

01. Départ
02. Prendre le chemin à gauche
03. Prendre à gauche et longer le bosquet
04. Prendre à droite, rue de la Mare
05. Prendre le chemin à gauche
06. Continuer tout droit
07. Prendre le chemin à droite
08. Continuer tout droit
09. Prendre le chemin à gauche
10. Prendre le chemin à droite
11. Continuer tout droit
12. Traverser la D107A et continuer sur le chemin
13. Traverser la route de Messigny et continuer tout droit
14. Prudence ! Prendre à gauche et longer la D105
15. Prendre le chemin à droite
16. Prendre le chemin à gauche, puis le chemin à droite
17. Prudence ! Prendre à gauche la route de Marsannay et la longer
18. Prendre à droite le Chemin
19. Prendre le chemin à droite
20. Prudence : traverser la D903 et continuer sur le chemin
21. Continuer tout droit
22. Continuer tout droit
23. Tourner à droite, rue de la Mare
24. Continuer tout droit
25. Continuer tout droit
26. Prendre à droite et rejoindre le point de départ