



DU VILLAGE À LA MONTAGNE

Venarey-Les Laumes

Niveau de difficulté : facile

Durée : 3h

Longueur : 9 km

Balisage : jaune



Lieu de départ : sur le parking du « nid à la caille ».



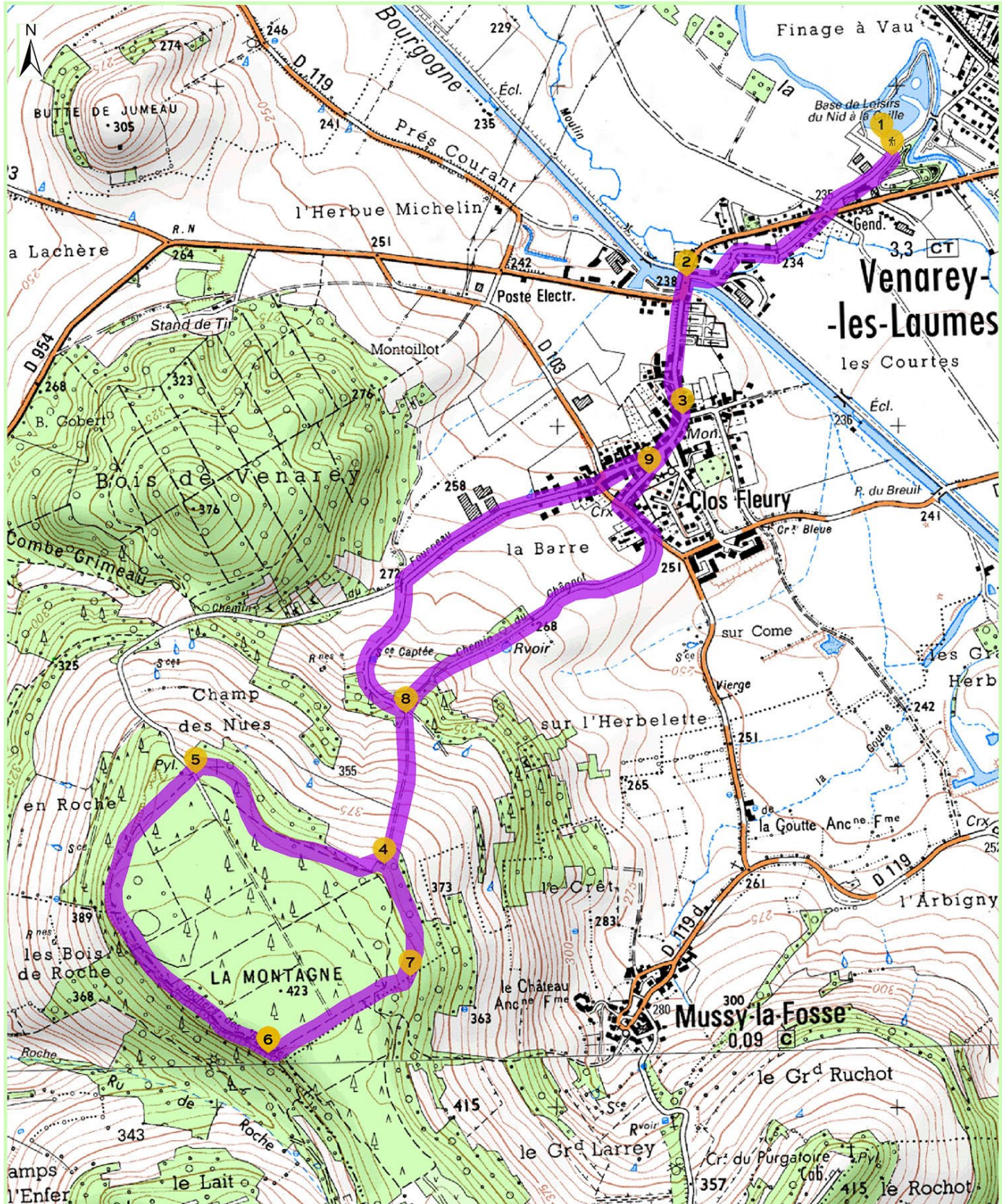
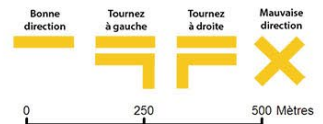
Vous pouvez retrouver le circuit complet en téléchargeant gratuitement notre appli, [Balades en Bourgogne](#), sur **App Store** et **Google Play Store**

SENTIER N°20 – DU VILLAGE A LA MONTAGNE

Légende

-  Circuit de randonnée
-  Balisage sur le terrain de couleur jaune

Circuit de 7 Km
durée approximative 2h



« Scan25 © »
Copyright © IGN »

Copyright « © GeoBourgogne »
"reproduction interdite"
"Licence étendue n°2009 - CISE29-32"



Sentier inscrit au
Plan Départemental des Itinéraires
de Promenade et de Randonnée



DU VILLAGE À LA MONTAGNE

DESCRIPTIF DU CIRCUIT

- 01.** Départ sur le parking du « nid à la caille ». Prendre par la « Rue Anatole France ». Traverser « L'Avenue Jean Jaurès » et continuer tout droit par la « Rue de la Paix ».
- 02.** Au bout de la rue prendre à droite et traverser le canal. Prendre ensuite la « Rue Victor Hugo » et continuer tout droit. Tourner ensuite à droite par la « Rue JB Bouhey Alex » et continuer tout droit jusqu'à sortir de Venarey par la « Rue Jean Damppt ».
- 03.** Continuer sur cette route jusqu'à rencontrer un chemin partant sur la gauche. Monter par ce chemin.
- 04.** Arrivé à un carrefour prendre à droite. Après 400 m, à l'entrée de la forêt prendre de nouveau à droite. Continuer tout droit jusqu'à un parking.
- 05.** Prendre un sentier en face à gauche d'un pylône. Continuer sur ce grand chemin en ignorant les 4 premiers chemins partant sur la gauche.
- 06.** Au cinquième chemin, à une intersection prendre à gauche. Continuer tout droit sur 430 m en laissant de côté le grand chemin partant à gauche.
- 07.** Continuer tout droit à travers les bois. Après 350 m vous retrouvez le chemin rencontré au **04**. Prendre à droite pour redescendre au carrefour rencontré au **04**.
- 08.** Prendre le chemin à droite jusqu'à Venarey. Vous arrivez dans la « Rue Charles Lallement », tourner à gauche puis à droite et emprunter la « Rue J. Dumanet ».
- 09.** Vous retrouvez de nouveau la « Rue JB Bouhey Alex », faire donc le chemin en sens inverse pour retourner au parking.