

Être un bon randonneur :

- **Éviter** de randonner par grand vent ou gel
- **Vérifier** les périodes de chasse auprès de la mairie
- **Rester** sur les chemins balisés
- **Respecter** la biodiversité
- **Ne jeter** aucun déchet dans la nature
- **Bannir** les feux de forêts

À ne pas manquer :

- Eglise Saint-Vincent
- Lavoirs
- Château de Prye (privé)
- Château de Cigogne (privé)
- Ruines du Couvent



Cette randonnée vous a plu ?

Continuez d'arpenter le territoire du Sud-Nivernais grâce aux **fiches randos disponibles** sur :



Ou à

l'Office de Tourisme Sud Nivernais

Place du Champ de Foire

58300 DECIZE



Vous rencontrez un problème,
utilisez **SURICATE**

SUD NIVERNAIS COMMUNAUTÉ


2 Rue du Port de la Jonction

58300 DECIZE

Téléphone : 03 86 77 09 45



RANDONNÉES SUD NIVERNAIS



LA FERMETÉ

De Cigogne à la Chaluère

→ 13,4 Km

Les Usages de Cigognes

→ 8,1 Km

LA FERMETE

De Cigogne à la Chaluère

13,4 km - 4h Balise jaune

- A** **Départ de la place de la mairie. Prendre** par le nord la rue des Sapins sur environ 750 m puis **continuer** dans la forêt.

- B** Au panneau directionnel, s'**engager** à droite. Après 500 m, l'itinéraire **remonte** vers le nord jusqu'à la source de Chaufloue. **Continuer** à l'orée du bois, vers la gauche sur 500 m.

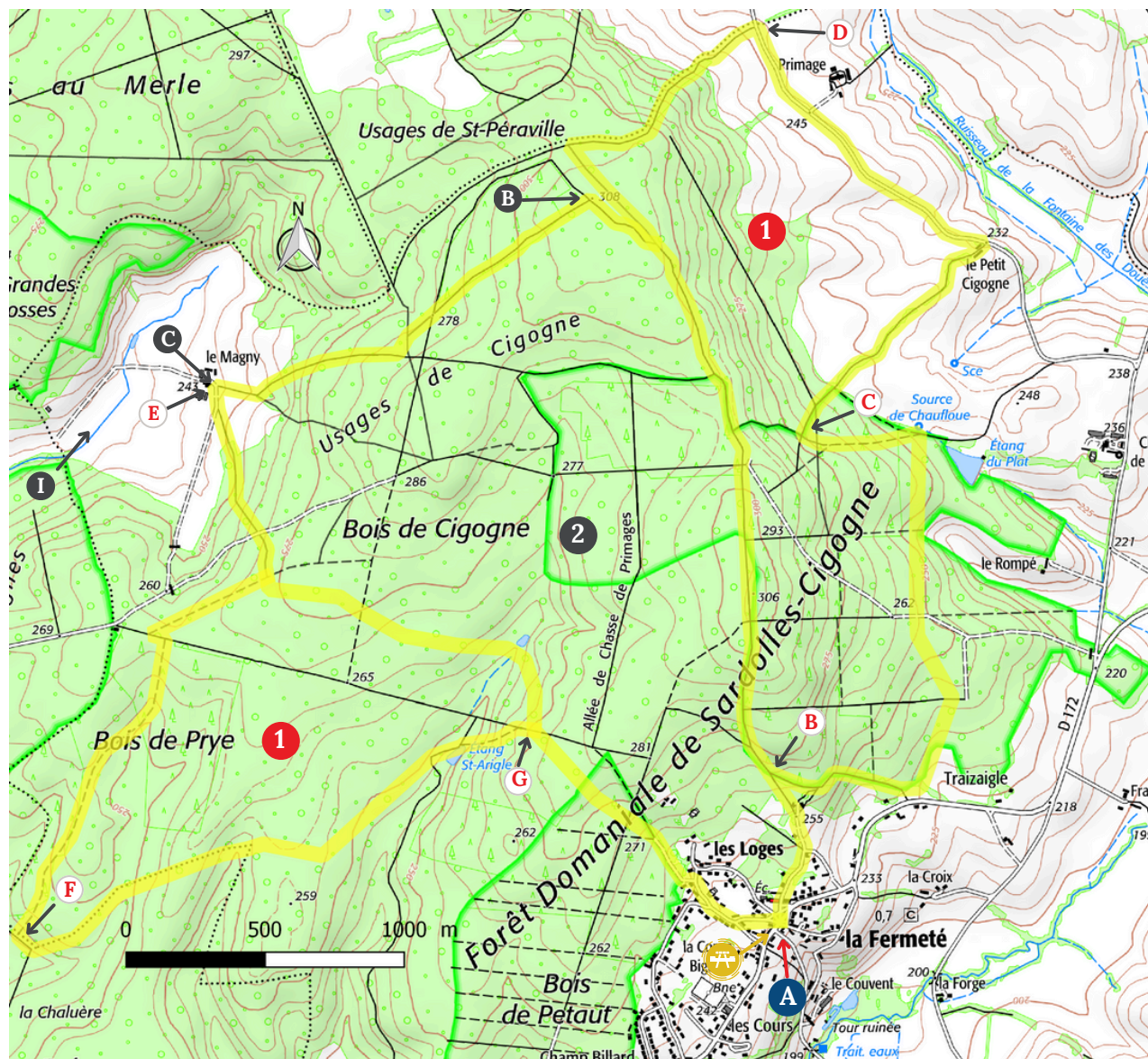
- C** **Tourner** à droite à travers champs et **gagner** le lieu-dit « Le Petit Cigogne ». **Suivre** la route à gauche sur environ 1 km.

- D** **Quitter** la route et s'**engager** à gauche sur un chemin à travers champs qui monte dans les bois. **Suivre** le balisage jaune dans la forêt pour atteindre la ferme de Magny.

- E** Avant la ferme, **virer** à gauche sur le chemin empierré, sur 50 m, puis à nouveau à gauche sur le chemin entre les champs et entrer dans le Bois de Cigogne. **Tourner** à droite au panneau directionnel et **continuer** à travers bois jusqu'à une allée rectiligne. **Tourner** à gauche, puis aussitôt à droite et **traverser** le Bois de Prye en descente constante.

- F** **Prendre** deux fois à gauche et **poursuivre** sur 2 km, d'abord Nord-Est, puis Est.

- G** **Tourner** à droite et revenir à La Fermeté, par les Loges, en contournant le lavoir.



Les Usages de Cigogne

8,1 km - 2h30 Balise jaune




- A** **Départ de la place de la mairie. Prendre** par le nord la rue des Sapins. **Continuer** tout droit dans la forêt sur 2,5 km.

- B** S'**engager** à gauche et **poursuivre** dans la forêt jusqu'à atteindre la ferme de Magny.

Avant la ferme, **virer** à gauche sur le chemin empierré, sur 50 m, puis à nouveau à gauche sur le chemin entre les champs et **entrer** dans le Bois de Cigogne. **Tourner**

- C** à gauche au panneau directionnel et **continuer** tout droit. **Revenir** à La Fermeté, par les Loges, en contournant le lavoir.

Comprendre le balisage

-  Bonne direction
-  Changer de direction
-  Mauvaise direction