

Être un bon randonneur :

- **Éviter** de randonner par grand vent ou gel
- **Vérifier** les périodes de chasse auprès de la mairie
- **Rester** sur les chemins balisés
- **Respecter** la biodiversité
- **Ne jeter** aucun déchet dans la nature
- **Bannir** les feux de forêts

À ne pas manquer :

- Eglise Saint-Germain
- Château de Beauvoir (privé°)
- Château de Saint-Loup (privé)



Cette randonnée vous a plu ?

Continuez d'arpenter le territoire du Sud-Nivernais grâce aux **fiches randos disponibles** sur :



Ou à

l'Office de Tourisme Sud Nivernais

Place du Champ de Foire

58300 DECIZE



Vous rencontrez un problème,
utilisez **SURICATE**

SUD NIVERNAIS COMMUNAUTÉ

2 Rue du Port de la Jonction

58300 DECIZE

Téléphone : 03 86 77 09 45



RANDONNÉES SUD NIVERNAIS



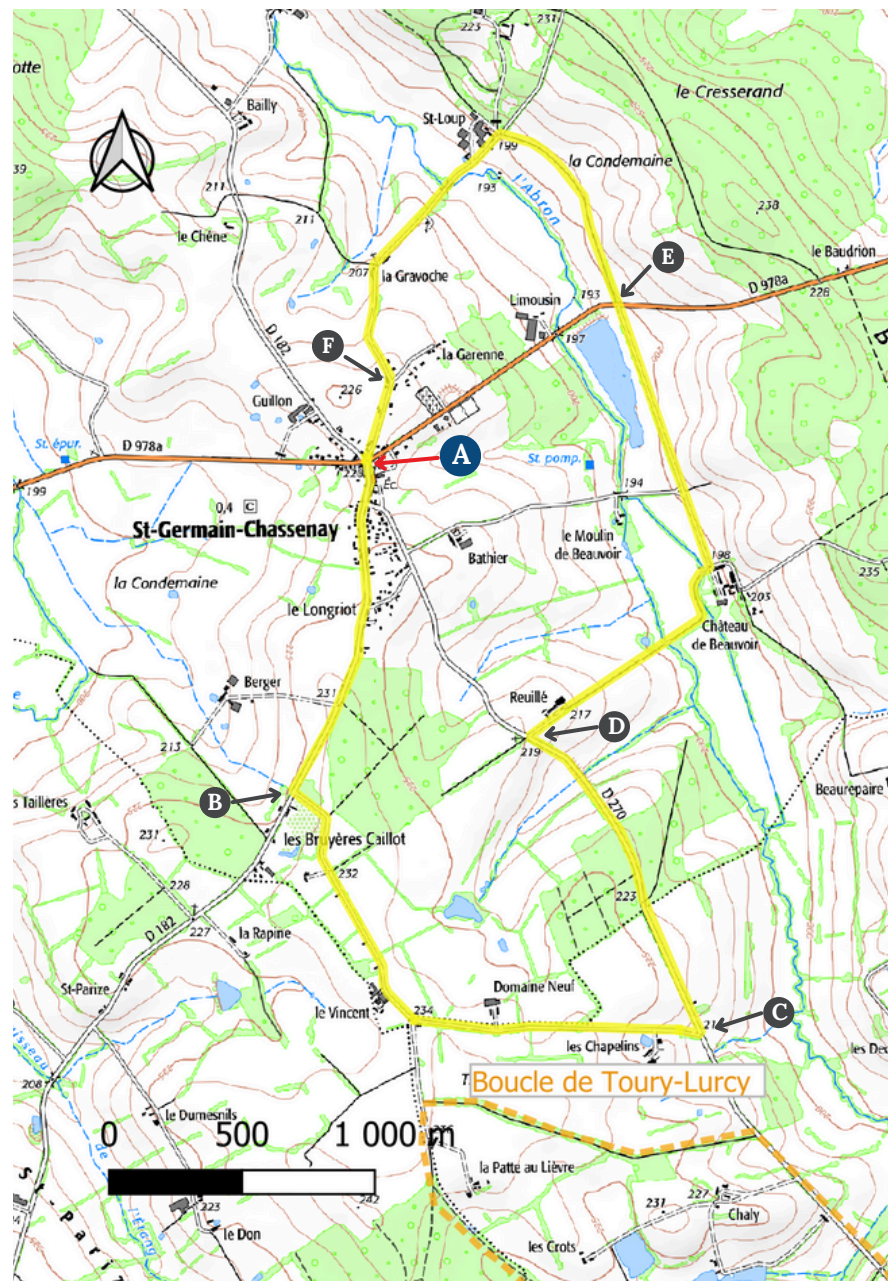
SAINT-GERMAIN- CHASSENAY

→ 10 Km

SAINT-GERMAIN-CHASSENAY




10 km - 3h

Balise jaune



- A** Départ face à la Mairie. Emprunter la D 182 à droite. Laisser deux routes à gauche puis un chemin à droite.
- B** À l'intersection suivante, tourner à gauche en direction du lieu-dit : Les Bruyères Caillots. Laisser deux chemins à gauche et tourner au prochain embranchement à gauche.
- C** Au bout de cette petite route, virer à gauche. Laisser un chemin à droite allant dans la forêt.
- D** À l'embranchement suivant (croix), tourner à droite en direction du lieu-dit Reuillé. Suivre la petite route principale sur 2 km jusqu'à rejoindre la D 978A.
- E** Traverser la route et continuer dans le chemin en face. Au bout du chemin, reprendre la petite route à gauche. Laisser un chemin à droite au lieu-dit Gravoche et continuer tout droit.
- F** Au carrefour en T, prendre la route à droite. Au feu tricolore, traverser la route et rejoindre le point de départ.

Comprendre le balisage

-  Bonne direction
-  Changer de direction
-  Mauvaise direction