

Être un bon randonneur :

- **Éviter** de randonner par grand vent ou gel
- **Vérifier** les périodes de chasse auprès de la mairie
- **Rester** sur les chemins balisés
- **Respecter** la biodiversité
- **Ne jeter** aucun déchet dans la nature
- **Bannir** les feux de forêts

À ne pas manquer :

A proximité de la randonnée

- La Loire
- Hameau de Tinte et son port
- Plusieurs châteaux privés



Cette randonnée vous a plu ?

Continuez d'arpenter le territoire du Sud-Nivernais grâce aux **fiches randos disponibles** sur :



Ou à

l'Office de Tourisme Sud Nivernais

Place du Champ de Foire

58300 DECIZE



Vous rencontrez un problème,
utilisez **SURICATE**

SUD NIVERNAIS COMMUNAUTÉ


2 Rue du Port de la Jonction

58300 DECIZE

Téléphone : 03 86 77 09 45



RANDONNÉES SUD NIVERNAIS



SOUCY-SUR-LOIRE

La Boucle du Bois des Frétys

→ 8 Km

SOUGY-SUR-LOIRE

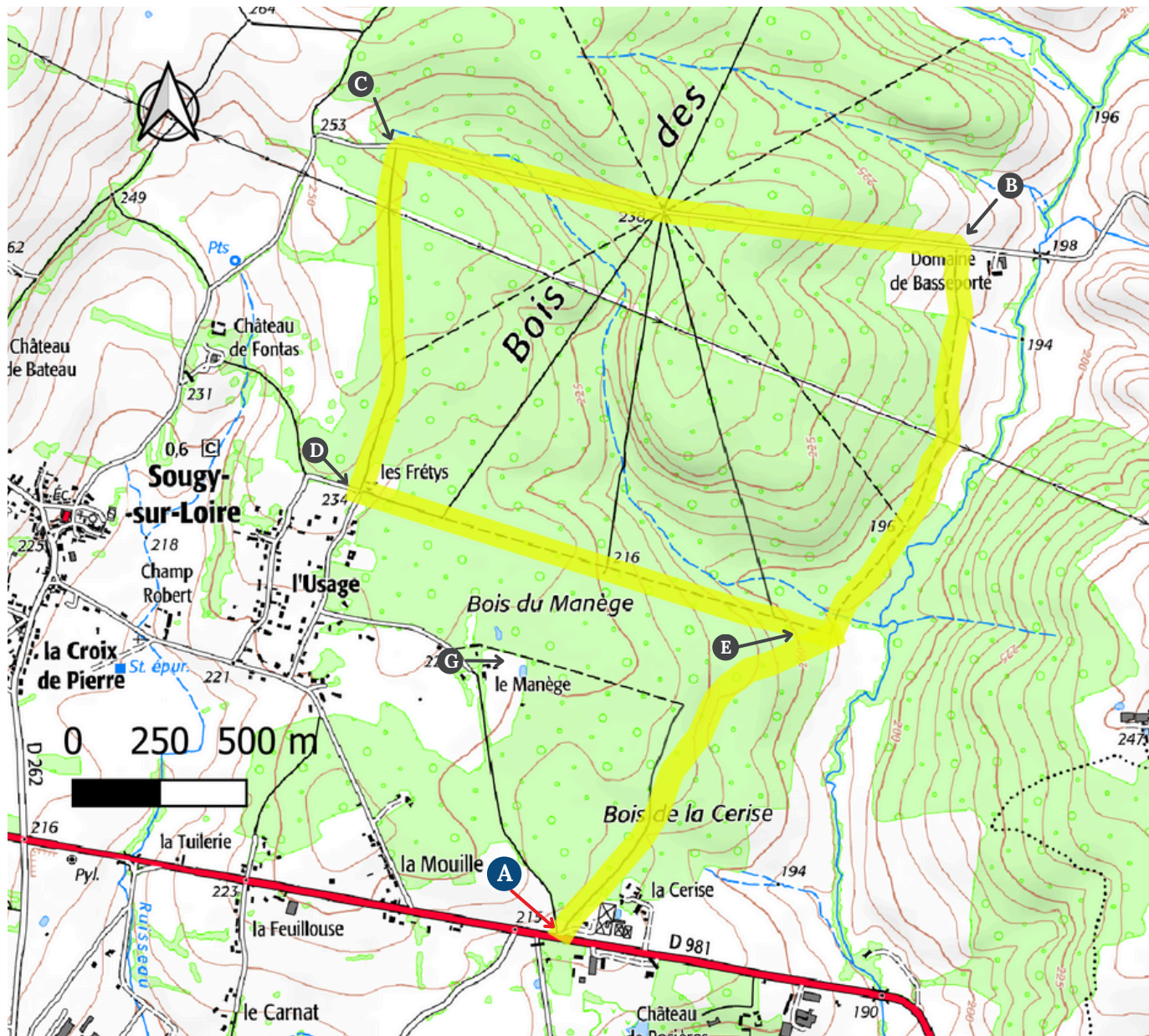
Boucle du Bois des Frétys

8 km - 2h15


Balise jaune






Accès au départ : depuis Decize, suivre la D 981 direction Imphy. Stationner au niveau du parking avant l'entrée de Baobab.



- A** Depuis le panneau de départ, prendre le chemin à droite. Laisser un chemin à gauche et continuer toujours tout droit pendant 2 km.
- B** Au bout du chemin enherbé, tourner à gauche et suivre la route sur 2 km.
- C** Au panneau de signalétique, emprunter le sentier à gauche. A la sortie du bois, laisser le chemin à gauche.
- D** A hauteur de la bâtisse, prendre le chemin à gauche pour retourner dans la forêt. Rester sur le chemin principal sur environ 1,5 km.
- E** Au carrefour en T, reprendre à droite le chemin initial et revenir au point de départ.



Comprendre le balisage

-  Bonne direction
-  Changer de direction
-  Mauvaise direction