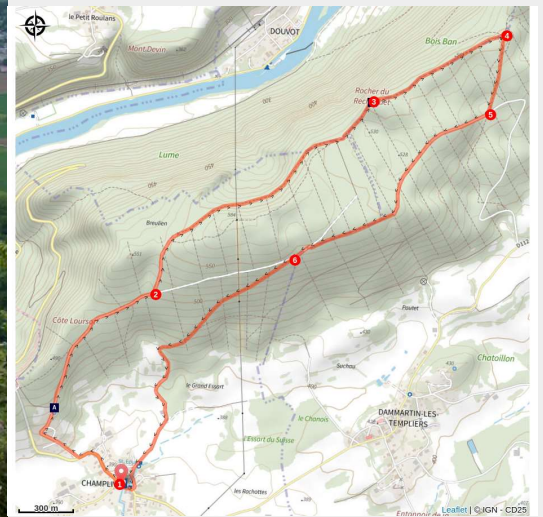


# Sentier des crêtes

Doubs Central - Champlive



Point de vue du Rechandet



*Très jolie randonnée avec une vue incroyable sur la vallée du Doubs !*

Cet itinéraire au départ de Champlive permet de découvrir les crêtes et les forêts de la vallée du Doubs.

## Infos pratiques

Pratique : Pédestre

Durée : 2 h

Longueur : 8.3 km

Dénivelé positif : 273 m

Difficulté : Intermédiaire

Type : Boucle

Thèmes : Faune, Flore, Point de vue

# Itinéraire

**Départ** : Mairie de Champlive

**Arrivée** : Mairie de Champlive

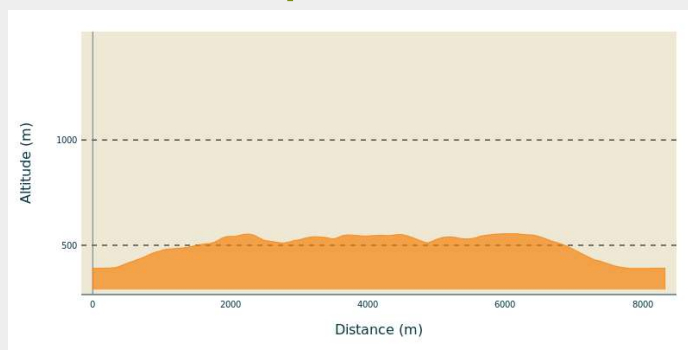
**Balisage** :  GR®  PR

**Communes** : 1. Champlive

2. Ougney-Douvot

3. Dammartin-les-Templiers

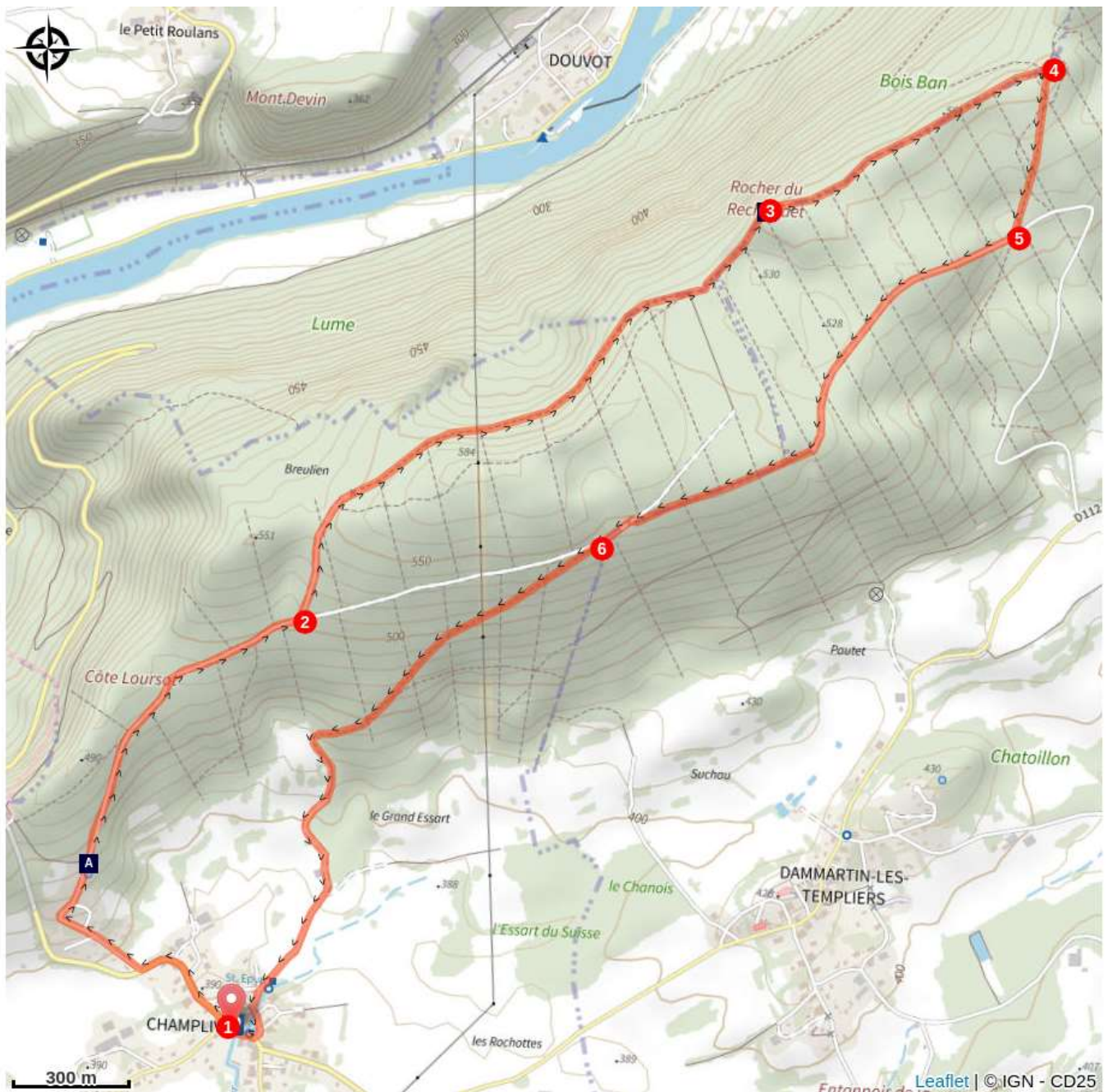
## Profil altimétrique



Altitude min 390 m Altitude max 555 m

1. Au départ de la mairie de Champlive, prenez la route principale en direction de **Laissey** avant de tourner à droite sur une rue pentue. Continuez cette montée qui entre dans les bois, le bitume laisse alors place à un chemin de cailloux.
2. Tournez à gauche à la baraque de chasse. À partir de ce moment là, soyez vigilant car en haut de la montée, il faudra prendre un chemin à droite. Bordé par de grands arbres, ce chemin s'enfonce dans les bois pour rejoindre la crête. Vous pourrez observer les différentes espèces d'arbres feuillus dans cette forêt avec une majorité de hêtres, de frênes et de chênes.
3. Le sentier parcourt alors la crête et offre un magnifique panorama sur la vallée du Doubs et sur les villages de Roulans et Ougney-Douvot.
4. Au niveau de la croix en métal blanche, vous quittez la crête pour emprunter un large chemin sur la droite qui descend jusqu'à une petite route.
5. Empruntez-la en partant à droite et effectuez 1,5 km sur la route/chemin.
6. Le prochain changement de direction sera un chemin en biais sur la gauche, attention à ne pas le rater sous peine de revenir par le même itinéraire qu'à l'aller. Vous descendez alors en douceur par un sentier dans les bois. Regagnez finalement le village de Champlive en passant à côté de pâtures.

# Sur votre chemin...



 Ruines du Château de Vaîte (A)

 Point de vue du Rechet (B)