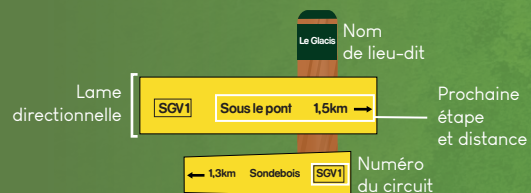
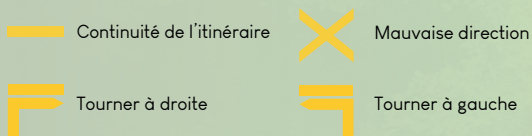


RECOMMANDATIONS

- Équipez-vous bien (sac à dos, trousse 1er soins, vêtements adaptés, bonnes chaussures...).
- Prévoyez une bouteille d'eau et protégez-vous du soleil.
- Emportez un téléphone.
- Ne laissez aucun déchet dans la nature.
- Soyez vigilants lors de la traversée des routes.
- Ne sortez pas des sentiers balisés.
- Restez à l'écart des travaux forestiers.
- Respectez les cultures, les troupeaux, les propriétés privées et les réglementations en vigueur.
- Nous vous recommandons de rester éloignés des champs, de mars à fin juin et en octobre, lorsque les agriculteurs traitent leurs parcelles.
- Soyez vigilants en période de chasse (de septembre à fin février).

BALISAGE



OFFICE DE TOURISME SAÔNE DOUBS BRESSE

☎ 03 85 91 87 52 ✉ contact@saonedoubsbressetourisme.fr

🖱 www.saonedoubsbressetourisme.fr



EN CAS
D'URGENCE
COMPOSEZ :



LE BON RÉFLEXE :

Soyez acteur de la qualité des sentiers de randonnée ! Suricate permet de signaler les problèmes que vous rencontrez.



PARTAGEZ VOTRE EXPÉRIENCE SUR



[saonedoubsbressetourisme](https://www.instagram.com/saonedoubsbressetourisme)



SAINT-GERVAIS EN-VALLIÈRE (SGV1) 10 km

Entre Dheune et céréales

3h30

FACILE

VTT - VTC



Ne pas jeter sur le voie publique - Création : office de tourisme Saône Doubs Bresse - Impression : Imprimerie Guinard
Crédits photos : Jeremy Joux, office de tourisme Saône Doubs Bresse



Consultez toutes les randonnées sur : www.saonedoubsbressetourisme.fr

SAÔNE
DOUBS
BRESSE
TOURISME

SAÔNE
DOUBS
BRESSE
Communauté
de communes

POINTS D'INTÉRÊT

1 *Le Moulin d'Hauterive*

Le Moulin d'Hauterive trouve ses racines au XII^e siècle, il a été construit par les moines de l'abbaye de Cîteaux. À l'origine, il servait de moulin à huile de noix, avant d'être utilisé plus tard comme moulin à farine. Aujourd'hui, ce lieu chargé d'histoire a retrouvé une nouvelle vie en accueillant un hôtel-restaurant au cœur de la campagne bourguignonne.





2 *Ancienne Voie Romaine*

Cette grande ligne droite emprunte le tracé d'une ancienne voie romaine qui reliait Lugdunum (Lyon) à Augusta Treverorum (Trèves en Allemagne). À l'époque gallo-romaine, cette route constituait un axe de circulation important traversant le territoire de Saint-Martin-en-Gâtinois et Saint-Gervais-en-Vallière. Son tracé témoigne de l'ingéniosité des bâtisseurs romains et de la continuité des itinéraires au fil des siècles.



LÉGENDE

-  Départ du circuit : au bout de la rue du Glacis
-  Sens du circuit de randonnée

