



het uitzicht Haut d'Avrée

© Cécile Meyer

Geschiedenis


De heuvels van de Morvan cultiveren de kunst van het verwelkomen

een prachtige heuvelachtige bocage (halfopen landschap door middel van heggen, houtwallen en muurtjes oftewel bocage) : ontwikkeld in een zacht graniet, dragen de heuvels van de Luzycois een van de best bewaarde bocages van Bourgondië-Franche-Comté. Tijdens een wandeling over de geheime paden kan de wandelaar genieten van panorama's van het hoge beboste massief van de Mont Beuvray. Een oud land gericht op anderen en op de toekomst: de baronie van Luzy werd pas in 1418 bij de Nivernais gevoegd en was voorzien van wallen (toren van de baronnen).

. In het stadhuis moet u gaan kijken naar "Het leven van Esther", een prachtig Aubusson tapijt. Luzy speelt nu de aantrekkelijkheids kaart. Zijn culturele dynamiek heeft zich verspreid over de grenzen van de Bazois-Loire-Morvan. Een zachte overgang tussen kleine stad en de natuur: de Alène trail en de tuin van de toekomst. Vanuit de kerk, waar het Alène educatieve pad langs loopt en die hersteld is in zijn natuurlijke bedding, dankzij de Vissersbond. De tuin is een atypische familieruimte, aan de oevers van de Alène, een gezellige en gedeelde plaats midden in de natuur, op een steenworp afstand van de centrum van de stad



een balkon op de Morvan



Tussen bossen en balkons met een panoramisch uitzicht op de bergen van de Morvan, nodigt deze toegangspoort tot het Regionaal Natuurpark van de Morvan u uit om een genereuze natuur te ontdekken.

LIGGING

Luzy, 43 km ten oosten van Decize door D 981

PARKEREN

VV-kantoor



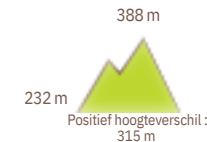
Onderweg te ontdekken

- Sint-Pieterskerk 19e eeuw, wallen 14e eeuw, versterkt huis van de heren van Montarmin 14e of 15e eeuw
- château des Moindrots eind 19e of begin 20e eeuw (privé, niet te bezoeken)
- meanders van de rivier Alène
- uitzicht op de Monts du Morvan en de Saône et Loire
- uitzicht op de steengroeve Moulin Neuf in Fléty, die wegstenen en spoorwegballast het verstrekken.



Te ontdekken in de regio

- Luzy: Aubusson wandtapijten uit de 18e eeuw (in het Hôtel de Stadhuis), 14e eeuwse Baronentoren (lokaal historisch museum).
- Romaanse kerken in Avrée, Millay, Poil, Savigny- Poil-Fol, Sémelay (site van Cluny)
 - Lanty: Voormalige school, Romaanse kerk van de Geboorte van de Maagd Maria in de 12e eeuw, heilige fontein van de Goede Dame, bedevaartsoord
 - Larochemillay: Dorp, kasteel van La Roche (privé) de Toren, Fréchots struikgewas, Mont Touleur
 - Saint Léger- sous- Beuvray: Bibracte en Mont Beuvray - La Boulaye: Boeddhistische tempel



MARKERING rood



- VV-kantoor : 03 73 21 03 00, andere circuits naar downloaden op : www.tourismebazoisloiremorvan.fr.

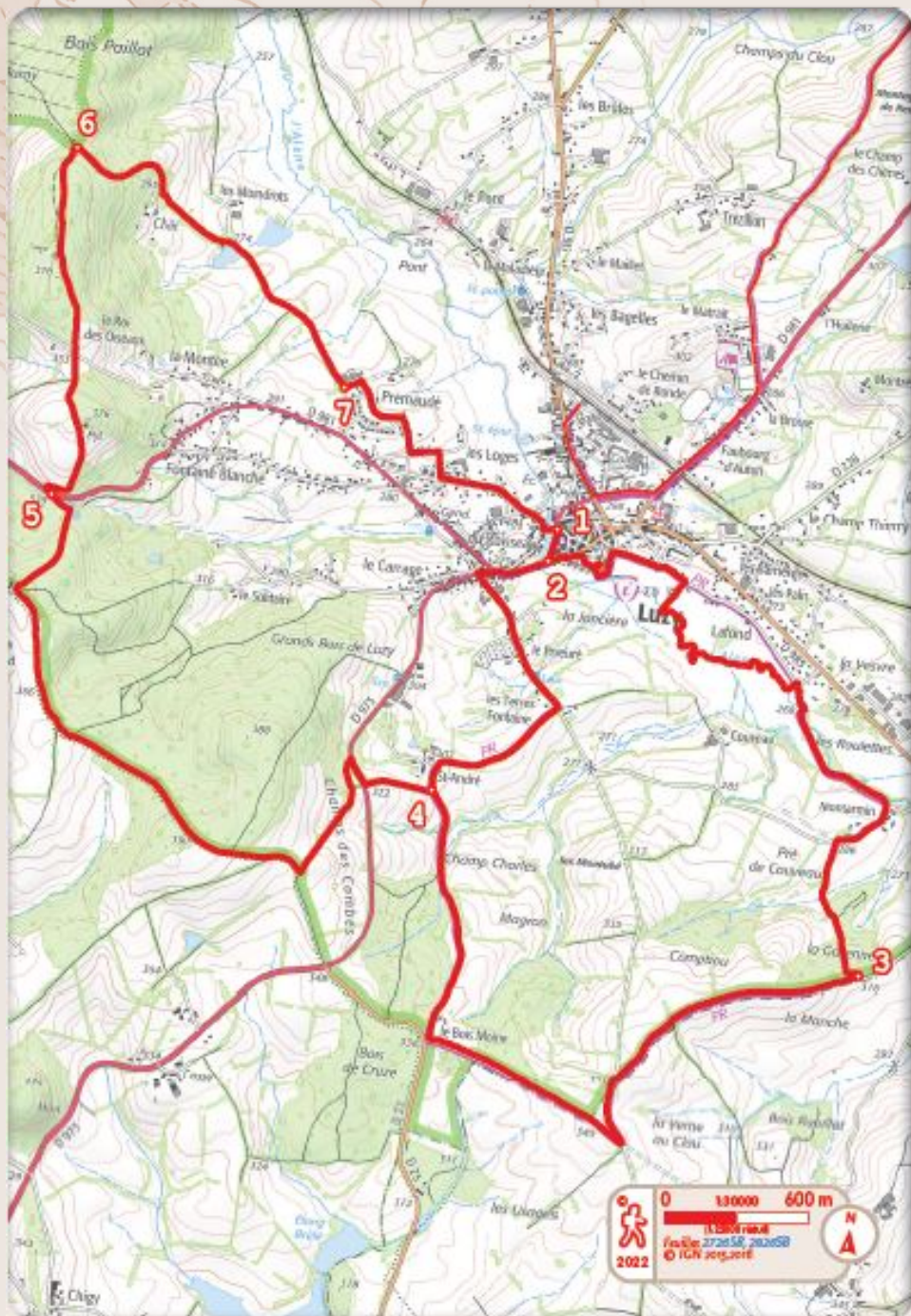


- Commissie
- Comité Départemental de la Randonnée Pédestre de la Nièvre : 03 86 61 87 75, nievre@ffrandonnee.fr, <https://nievre.ffrandonnee.fr>.



© Yves Nivot

La Perrière, l'Alène



- 1 Vanaf het toeristenbureau neemt u de Cours Gambetta tot de D 981 (Marceaulaan) en slaat u linksaf.

Kleine variant (zuidoostelijke lus: 8,6 km, noordwestelijke lus: 9,6 km)

- 2 Sla rechtsaf langs de D 981 en vervolgens 90 m linksaf langs de D 973. Neem de eerste kleine weg links om de Prieurij en vervolgens St André te bereiken door rechtsaf te gaan bij het volgende kruispunt. 4
- 2 Rijd langs de kerk, sla rechtsaf bij Place du Colombier en vervolgens linksaf onderaan de Rue de la Perrière.
 [> Remparts de Luzy Rechtsaf de rue des prés Graillets in, dan rechtsaf het voetpad op. Volg de rechteroever van de Alène. Aan het eind van het pad rechtsaf. Steek de Alène over en volg de linkeroever. Neem het pad links na de boerderij van Montarmin
 [> Boerderij van Montarmin
- 3 Sla rechtsaf aan de rand van het bos
 [> Panorama's, uitzicht op de bergen van de Morvan, Mont Touleur en Mont Beuvray
 Na het nokpad linksaf, dan bij de kruising het eerste pad rechts. Neem het pad tussen het huis en de D27
- 4 Bij de kruising de weg links nemen, de D 973 oversteken
 [> 100 m rechts volgen) en het eerste pad links nemen. Bij het kruispunt rechtsaf. Ga rechtdoor aan de rand van het bos. Op de kruising rechtsaf de weg op en linksaf.
- 5 Steek de D 981 over
 [> Wees voorzichtig), volg deze enkele meters aan de westkant en neem de weg rechts. Bij het kruispunt met de weg oversteken en rechtdoor.
- 6 Ga terug naar rechts, langs het Château des Moindrots. Ga rechtdoor op de weg.
- 7 Op het kruispunt na de boerderij linksaf en na 100m rechtsaf. Linksaf, dan voor de privéweg rechtsaf. Sla linksaf de Rue Ledru Rollin in en vervolgens de Rue du Vieux Pont